PRONTUARIO

DEI NOMI LOCALI

DELL'ALTO ADIGE

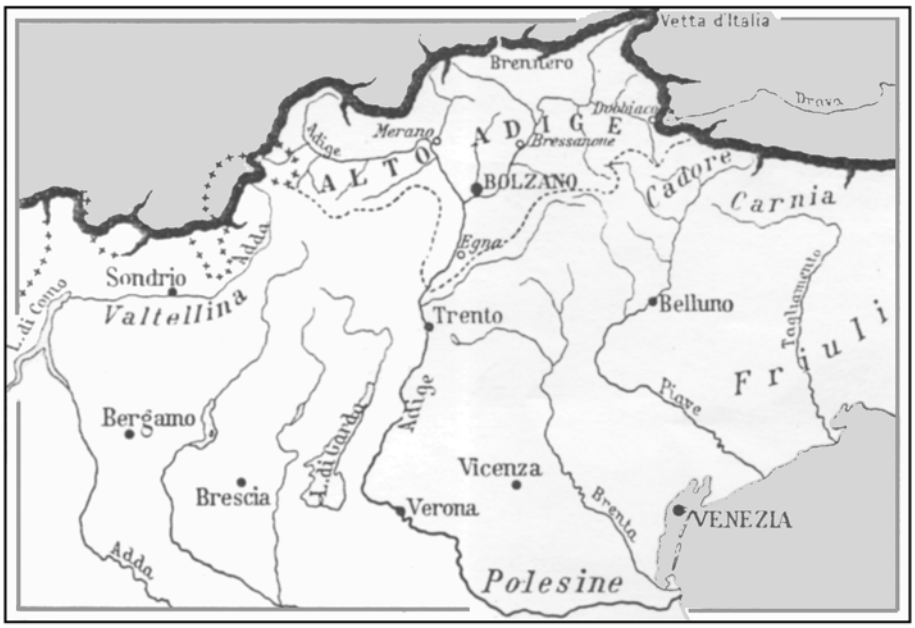

ISTITUTO DI STUDI PER L'ALTO ADIGE

ROMA, 1935 - XIII

Il Prontuario è stato originariamente pubblicato dallo “Istituto di Studi per l’Alto Adige” che è titolare dei diritti d’autore. Ringrazio l’Istituto e il suo Presidente prof. Carlo Alberto Mastrelli per l’autorizzazione alla riproduzione.
È comunque vietata la utilizzazione per fini commerciali o non autorizzati della presente digitalizzazione.
Per autorizzazioni scrivere a
e.mori@earmi.it

PREFAZIONE AL TESTO DIGITALE

Con piacere ripropongo ai lettori l'elenco ufficiale dei 16.735 toponimi dell'Alto Adige redatto dal sen. Ettore Tolomei (1965-1952) e ufficialmente adottato dallo Stato italiano il 29 marzo 1923. A quanto mi risulta non è mai più stato pubblicato dopo il 1935, sebbene sia opera essenziale per gli uffici pubblici che vogliano rispettare la legge e sebbene sia una pregevolissima opera culturale.

Il prontuario è stato vittima di una continua e vivace diffamazione culturale da parte di certo mondo sudtirolese, ma ha sempre resistito a queste critiche interessate ed incolte perché, come può vedere chiunque lo studi men che superficialmente, è il prodotto di approfonditi studi etimologici, di vaste ricerche di archivio, di vasta cultura linguistica ed ha sempre cercato di attribuire alle varie località nomi assolutamente ragionevoli, attingendo sempre, quando possibile, ai sostrati prebarbarici, o attenendosi al significato etimologico per i nomi sicuramente germanici, o escogitando assonanze che ben corrispondono allo spirito con cui il popolo assegna i nomi ai luoghi.

Il Prontuario è stato sempre presentato come un prodotto dell'era fascista il che è del tutto falso. Il prontuario è il frutto dello spirito irredentista italiano ed era stato iniziato nel 1906 ben prima della grande guerra; era stato poi proseguito durante la guerra poiché si riteneva logico che i nostri soldati conquistassero terre con nome italiano e non austriaco; era compiuto ben prima che il fascismo andasse al potere. Il fascismo non compì che l'ultimo atto formale della sua ufficializzazione.

Il Prontuario è stato sempre presentato come strumento di italianizzazione dell'Alto Adige; nulla di più falso perché esso, ben prima delle rivendicazioni sudtirolesi, già stabiliva ufficialmente il principio della "bi-

linguità con la precedenza del nome italiano". E davvero ci vuole una enorme dose di disonestà intellettuale per sostenere che uno Stato, sul suo territorio, non ha il pieno diritto di battezzare i luoghi nella propria lingua ufficiale, di avere carte geografiche con nomi comprensibili ai suoi cittadini, di attribuire ad ogni luogo il nome che meglio crede, anche se del tutto slegato da quello che la minoranza linguistica continua liberamente ad usare.

Interessanti, e meritevoli di essere ricordate, sono le vicende storiche del Prontuario le quali dimostrano come ben poco sia cambiato nel corso di quasi un secolo: nel 1919 assistiamo all'Italia che ha conquistato l'Alto Adige e che inizia ad introdurre decisamente la toponomastica italiana; subentrano poi quegli squallidi governi (Nitti) che spinsero gli italiani nelle braccia di Mussolini e si verifica l'assurdo: 7.000 nomi già attributi ufficialmente vengono cancellati; tra di essi persino Merano! Sono i soliti quattro politici sudtirolesi che a Roma riescono a maneggiare come vogliono i politici italiani e li inducono ad ignorare la volontà popolare. Vi è una forte reazione e si decide di attuare nella toponomastica la "bilinguità con la precedenza del nome italiano". Il Prontuario sarebbe stato approvato ben prima del 1922 se non fosse stato per la grettezza mentale di alcuni membri trentini chiamati a far parte della Commissione (... e poi qualcuno dice che la storia non può insegnare nulla!)

La toponomastica altoatesina secondo la Costituzione Italiana

Ho l'impressione che attualmente il problema della toponomastica sia stato spostato da molti sul terreno poco solido delle velleità politiche, oppure su quello ancor meno solido delle emotività partigiane, senza tener conto dei dati di fatto giuridici che già da tempo hanno fissato in modo ineluttabile i precisi termini del problema. E se non si vuole parlare a vuoto e non si ha l'intenzione di ignorare volutamente i dati

di fatto che non fanno comodo, occorre aver ben chiaro il quadro di riferimento giuridico della questione toponomastica.

L'art. 8 dello statuto di Autonomia attribuisce alla Provincia di Bolzano competenza a legiferare, in armonia con i principi dell' ordinamento giuridico italiano, in materia di "*toponomastica, fermo restando l'obbligo della bilinguità*", come già previsto nell'accordo di Parigi e dalle leggi italiane. Chi cita questo articolo in genere si dimentica di ricordare che esso è strettamente collegato all'art. 101 dello stesso Statuto che recita: "*Nella provincia di Bolzano le amministrazioni pubbliche devono usare, nei riguardi dei cittadini di lingua tedesca,* **anche** *la toponomastica tedesca, se la legge provinciale ne abbia accertata l'esistenza ed approvata la dizione*."

Queste due norme sono di significato chiarissimo e di indiscutibile interpretazione, specialmente ove si tenga presente la situazione di fatto che esse hanno inteso regolare.

Nel momento in cui venne approvato lo Statuto (norma costituzionale che non può essere modificata né con legge ordinaria né, tanto meno, con leggi provinciali), si era di fronte allo Stato italiano che riconosceva i diritti di una minoranza linguistica vivente sul suo territorio. Su questo territorio, ovviamente, vi era già una toponomastica italiana ufficiale, consacrata in atti legislativi od amministrativi (basti pensare a tutta la cartografia ufficiale dell'Istituto Geografico Militare) che aveva attribuito una denominazione italiana ad ogni centro abitato e ad ogni entità geograficamente rilevante, e su cui lo Statuto non ha minimamente e logicamente inteso di intervenire, come si deduce dal citato art. 101 che presuppone l'esistenza della toponomastica ufficiale italiana.

Già questa prima premessa ci consente di affermare che la discussione sul valore linguistico di quest'opera di battesimo non può uscire dall'ambito puramente linguistico: alla minoranza etnica non è stata attribuita alcuna legittimazione a pretendere che i nomi in lingua italiana siano la traduzione corretta dei nomi tedeschi piuttosto che, in ipotesi, un'invenzione di fantasia; lo Statuto non ha attribuito alcun valore, non

ha dato alcun riconoscimento, alla toponomastica tedesca del passato e quindi il problema non è quali nomi italiani siano da dare alle località tedesche, ma è esattamente l'opposto: quali nomi tedeschi debbono essere riconosciuti od assegnati ufficialmente alle entità geografiche rispetto alle quali il legislatore ha assunto che il nome italiano già esiste ufficialmente.
Da questo punto di vista lo Statuto è stato del tutto corretto in quanto, nel momento in cui attribuiva particolari diritti ad una minoranza, ha lasciato ad essa piena competenza a decidere la propria toponomastica di lingua tedesca, senza interferenze dello Stato o degli altri gruppi linguistici.

Quindi si deve affermare:

1) In forza dell'articolo 8 la Provincia ha competenza a legiferare in materia di toponomastica futura; essa può quindi stabilire come attribuire nomi tedeschi a località che abbiano solo un nome in lingua italiana e come modificare, se lo ritiene, le attuali denominazioni. Nulla vieta che adotti anch'essa il nome italiano. Se ora i nomi tedeschi non sono ufficializzati è per pura inadempienza della Provincia che non ha provveduto ad attuare lo Statuto. Il bello è che quando dovrà farlo, non potrà non accettare il lavoro di Tolomei! La toponomastica italiana già esistente è un dato di fatto storico, è un dato ufficiale dello Stato italiano e rimane al di fuori della competenza attribuita alla Provincia.

2) Nel caso di località prive di una denominazione (si pensi ad un nuovo insediamento abitativo), la Provincia potrà stabilire i criteri sul come battezzarlo in lingua tedesca, fermo restando l'obbligo della bilinguità.

3) Lo Stato italiano dovrà stabilire i modi e le forme per il controllo sulla toponomastica futura italiana (ora la competenza è del ministero dell'Interno).

4) La denominazione italiana ha sempre preminenza rispetto a quella di lingua tedesca il cui uso, in forza dell'art. 101, è complementare (vedansi i termini "*anche*" e "*se la legge provinciale ne abbia accertata l'esistenza ed approvata la dizione*"). Ciò del resto è del tutto

ovvio in quanto elementare applicazione dell'art. 5 della Costituzione secondo cui "*la Repubblica è una e indivisibile*" e applicazione del principio logico secondo cui la toponomastica in lingua italiana non è fatta solo per chi abita nel posto da battezzare, ma per tutti i cittadini dello Stato.

5) I Ladini, di cui tutti si sono dimenticati, devono avere il diritto di decidere i toponimi ladini della zona da essi abitata. Le norme di cui al punto 3) dovranno provvedere anche su ciò.

Alla stregua delle considerazioni sopra esposte è di facile soluzione anche il quesito, a dire il vero alquanto pretestuoso, su quali siano i nomi geografici per cui vige l'obbligo della bilinguità: la legge non può non riguardare ogni nome che rivesta od assuma un carattere di ufficialità e quindi ogni qual volta in un atto amministrativo viene attribuita una denominazione, questa deve essere in primo luogo in lingua italiana, a cui si aggiungerà la denominazione in lingua tedesca approvata in forza della legge provinciale. Rimangono perciò fuori dalla toponomastica solo le denominazioni di beni privati, non facenti parti di alcun demanio: strade private, masi e pochi simili altri casi.

Stabilito questo quadro, come si è detto ineluttabile, su cui non hanno titolo per interloquire né lo Stato con legge ordinaria né Commissioni varie, per il fatto che lo Statuto non ha lasciato alcuno spazio di manovra, i problemi ancora da risolvere sono ben modesti e di puro dettaglio. Si dovrà stabilire, ad esempio, in quali casi il nome di una via sia costituito da un nome proprio intraducibile (ad es. nome di un personaggio) da mantenere inalterato nelle due lingue e i casi in cui invece è necessaria la traduzione (è di certo illecito ciò che si fa ora in molti casi, di cambiare semplicemente "Via" in "Strasse" !) e se sia lecito o meno che nelle due lingue vengano attribuite denominazioni autonome o divergenti (ad es. via Dante in italiano che diventa via Goethe in tedesco).

Purtroppo il problema della toponomastica in Alto Adige è stato vittima della politica perché la lotta ad essa viene vista come mezzo di lot-

ta per l'autonomia e per impedire l'italianizzazione, in applicazione del principio conclamato per cui quanto più si comprime la presenza italiana, meglio è. Non potendosi rinnegare l'evidenza costituzionale, si cerca di modificare la nozione stessa di toponomastica creando artificiose categorie. Per la scienza linguistica italiana la toponomastica indica *il complesso dei nomi di luogo di un'area geografica sotto il profilo fisico e amministrativo* e non è lecito distinguere tra torrenti e ruscelli, tra comuni piccoli e comuni grandi, ed altre amenità del genere. Se un nome compare su di una carta geografica o in un atto amministrativo è un toponimo, senza scappatoie! L'unico dubbio può sorgere su proprietà private, quali alberghi, pensioni, fattorie, in quanto essi compaiono sulle carte geografiche solo come punti di riferimento e quindi sono toponimi in via indiretta. Inoltre pare sensato ritenere che un privato non può essere obbligato ad apporre sulla propria proprietà privata indicazioni in una lingua che non gradisce o non gli interessa.

Edoardo Mori

Guida alla utilizzazione

La digitalizzazione di un testo stampato comporta una certa percentuale di errori, che ho comunque cercato di contenere al massimo. Chi avesse dei dubbi sull'esattezza di un toponimo, specie per ciò che concerne lettere con la Umlaut, può effettuare un controllo incrociato ricercando nel testo il suo corrispondente nell'altra lingua.
Le indicazioni geografiche che seguono al toponimo indicano la posizione di esso sulle tavolette 1:25.000 dell' Istituto Geografico Militare. Come noto ogni foglio in scala 1:100.000 è suddiviso in 16 tavolette riunite in quattro quadranti. I quadranti sono numerati con i numeri romani I-II-III-IV in senso antiorario, partendo da quello in alto a destra e al suo interno ogni tavoletta è identificata un base alla posizione con le sigle N.O. (Nord Ovest), N.E. (Nord Est), S.O. (Sud Ovest) e S.E. (Sud Est). Ogni tavoletta reca poi il nome del toponimo principale.
La numerazione dei fogli, che prima era in numeri romani, ora è in numeri arabi. Si ottiene quindi il seguente schema che consente di correggere intuitivamente eventuali anomalie nella trascrizione .

1° (ex VIIbis)	II	N.O.	Forcella del Picco
1a	II	S.O.	Picco dei Tre Signori
1a	III	N.E.	Vetta d'Italia
1a	III	S.O.	Valle Aurina
1a	III	S.E.	Predoi
1 (ex VIbis)	II	S.E.	Sasso Nero
1	III	S.O.	Passo del Brennero
1	III	S.E.	Croda Alta
2	II	N.E.	Cima di Grion
2	III	S.E.	Mompiccio
3 (ex IV)	I	S.O.	Punta Lago Bianco
3	II	N.O.	Palla Bianca
3	II	N.E.	Cime Nere

3	II	S.O.	Punta Saldura
3	II	S.E.	Senales
3	III	N.O	Curon Venosta
3	III	S.O.	Malles Venosta
3	III	N.E.	Cima dei corvi
3	III	S.E.	Mazia
3	IV	S.O.	Punta della Gallina
3	IV	S.E.	Passo Resia
4 (ex V)	I	N.O.	Montarso
4	I	N.E.	Colle Isarco
4	I	S.O.	Ridanna
4	I	S.E.	Vipiteno
4	II	N.O.	S. Leonardo in P.
4	II	N.E.	Pennes
4	II	S.O.	Punta Cervina
4	II	S.E.	Sonvigo
4	III	N.O.	L'Altissima
4	III	N.E.	Moso in Passira
4	III	S.O.	Parcines
4	III	S.E.	Merano
4	IV	N.E.	Cima di Malavalle
4	IV	S.O.	Monte dei Granati
4	IV	S.E.	Corvara in Passiria
4a (ex VI)	I	N.O.	Lappago
4a	I	N.E.	Lutago
4a	I	S.O.	Valarga
4a	I	S.E.	Selva dei Molini
4a	II	N.O.	Vandoies
4a	II	N.E.	Brunico
4a	II	S.O.	Luson
4a	II	S.E.	Marebbe

4a	III	N.O.	Mezzaselva
4a	III	N.E.	Fortezza
4a	III	S.O.	Lazfons
4a	III	S.E.	Bressanone
4a	IV	N.O.	Terme del Brennero
4a	IV	N.E.	Passo di Vizze
4a	IV	S.O.	Campo di Trens
4a	IV	S.E.	Valles
4b (ex VII)	I	S.O.	S. Maddalena Vallalta
4b	II	N.O.	S. Martino in Casies
4b	II	N.E.	Cornetto di Confine
4b	II	S.O.	Dobbiaco
4b	II	S.E.	Sesto
4b	III	N.O.	Valdaora
4b	III	N.E.	Monguelfo
4b	III	S.O.	Sorafurcia
4b	III	S.E.	Villabassa
4b	IV	N.O.	Campo Tures
4b	IV	N.E.	Sasso Lungo
4b	IV	S.O.	Caminata in Tures
4b	IV	S.E.	Anterselva
8	I	N.O.	Acqua del Gallo
8	I	N.E.	Val di Avigna
8	I	S.O.	S. Giacomo di Fraele
8	I	S.E.	Giogo di S. Naria
8	II	N.O.	Valdidentro
8	II	N.E.	Bormio
8	II	S.O.	Valle Grosina
8	II	S.E.	S. Antonio Morignone
10 (ex XV)	I	N.O.	Meltina
10	I	N.E.	Sarentino

10	I	S.O.	Terlano
10	I	S.E.	Gries
10	II	N.O.	Appiano
10	II	N.E.	Bolzano
10	II	S.O.	Caldaro
10	II	S.E.	Nova Ponente
10	III	N.O.	Rumo
10	III	N.E.	Fondo
10	III	S.O.	Cles
10	III	S.E.	Cavareno
10	IV	N.O.	Naturno
10	IV	N.E.	Lana
10	IV	S.O.	Ultimo
10	IV	S.E.	Tesimo
11	I	N.O.	S. Maddalena
11	I	N.E.	Badia
11	I	S.O.	S. Cristina V.G.
11	I	S.E.	Corvara in Badia
11	II	N.O.	Canazei
11	II	N.E.	Monte Marmolada
11	II	S.O.	Passo di Valles
11	II	S.E.	Forno di Canale
11	III	N.O.	Nova Levante
11	III	N.E.	Vigo di Fassa
11	III	S.O.	S. Nicolò d'Esa
11	III	S.E.	Moena
11	IV	N.O.	Chiusa
11	IV	N.E.	Funes
11	IV	S.O.	Castelrotto
11	IV	S.E.	Ortisei
12	I	N.O.	Tre cime Lavaredo

12	I	S.O.	Lago di Misurina
12	IV	N.O.	Alpe Fanes
12	IV	N.E.	Croda Rossa
12	IV	S.O.	Tofane
12	IV	S.E.	Cortina d'Ampezzo
19	I	N.O.	Grosotto
19	I	N.E.	Val Grande
19	I	S.O.	Lovero Valtellina
19	I	S.E.	Edolo
19	II	N.O.	Malonno
19	II	N.E.	Sonico
19	II	S.O.	Cerveno
19	II	S.E.	Capo Ponte
20	I	N.O.	Mezzana
20	I	N.E.	Dimaro
20	I	S.O.	Mad. di Campiglio
20	I	S.E.	Cima Brenta
20	II	N.O.	Pinzolo
20	II	N.E.	Cima Tosa
20	II	S.O.	Tione
20	II	S.E.	Stenico
20	III	N.O.	Monte Adamello
20	III	N.E.	Care Alto
20	III	S.O.	M. Re di Castello
20	III	S.E.	Breguzzo
20	IV	N.O.	Ponte di Legno
20	IV	N.E.	P.sso del Tonale
20	IV	S.O.	Termù
20	IV	S.E.	Cima di Presanella
21 (ex XXII)	I	N.O.	Egna
21	I	N.E.	Castello di Fiemme

Alle sigle segue poi un numero di quattro cifre le quali all'interno della singola tavoletta indicano la latitudine e la longitudine dell'angolo sud-ovest del quadratino in cui si trova il toponimo, espressa usando solo i minuti primi e non i gradi, visto che essi non cambiano rispetto alla singola tavoletta. Quindi la precisione è di un minuto primo d'angolo e identifica un quadratino di 5 x7,5 cm.
Ad esempio la città di Bolzano viene individuata con la segnatura XV-II N.E. - 2906 e ciò significa che essa si trova nel foglio 10 (ex XV), quadrante II, tavoletta Nord Est, alle coordinate lat. (46°) 29' e long. (11°) 06'.

INTRODUZIONE

La nomenclatura delle nuove province.

Nell'atto di riprendere il proprio suolo fino ai *termini sacri,* di riunire alla Patria i lembi avulsi della Regione Veneta, in parte inquinati nei secoli da genti straniere, l'Italia doveva affermare il suo diritto e il suo genio reimprimendo con tutti i nomi dei monti e delle acque, delle città e dei paesi, fino all'ultimo casolare, il sigillo perenne del nazionale dominio.

Fondato sui principi di libertà e di giustizia, lo Stato italiano, che sa trattare con equità e con amore i cittadini suoi d'altro idioma lasciando al tempo e ai coefficienti geografici ed economici l'opera della reintegrazione avvenire, vuole e deve dare subito al mondo la coscienza della salda e immutabile pertinenza delle province nuove al Paese, e subito farla evidente, con la nomenclatura dei luoghi, con tutto ciò ch'è scritto, stampato, pubblico ed apparente in pubblico.

Ciascuna delle regioni che l'Italia ha riconquistato, possiede, accanto alla nomenclatura straniera, dagli stranieri imposta e diffusa, una nomenclatura nostra, in parte antièa e sopravvivente, in parte ricostituita da benemeriti studiosi e pionieri dell'italianità, in parte nascente sotto l'impulso dei felici

eventi odierni, e tutta accertata, raccolta, ordinatamente disposta in questi *Prontuari* toponomastici, base e stromento alla cartografia, che dovrà divulgarla.

La toponomastica dell'Alto Adige.

L'Alto Adige contiene paesi e territori di lingua e toponomastica italiana (compresi quelli della parlata *ladina)* - altri di lingua tedesca - altri bilingui e di nomenclatura doppia.

È una regione vastissima, di straordinaria varietà d'aspetti fisici, ciò che dovette naturalmente dar luogo a una geonomastica delle più complicate e diverse.

Salendo dal fertile piano del fiume, dai colli di Bolzano coronati di cipressi e d'olivi, per le vigne e i castagneti del Meranese e di Val d'Isarco fino alle praterie e alle selve della Pusterìa e della Venosta e ai recessi più alpestri contigui alle nevi della Gran Catena, la regione dell'Alto Adige presenta un'infinita ricchezza di parvenze - d'ogni forma e potenza alture e corsi di acque, d'ogni genere vegetazioni, culture ed abitati - onde l'onomastica dei luoghi trae origine e nascimento.

Teatro di battaglie dall'antichità più remota fino ai giorni nostri, terra di confine sottoposta a numerose e strane vicende nel corso dei secoli - pei tre valichi aperti nella Catena alle sue spalle e per le grandi vie dei suoi fiumi defluenti all'Adria - le ragioni storiche, unite alle fisiche, contribuirono a svilupparvi una nomenclatura locale oltremodo complessa e spesso problematica ed oscura.

La toponomastica dell'Alto Adige indica e rispecchia i periodi principali della sua storia e i tre capitali strati della sua civiltà: l'italico - cioè della immigrazione dell'elemento mediterraneo dalla pianura padana nelle valli e nei monti atesini, formandovisi quei più antichi nomi locali che vennero poi chiamati rètici (dei quali si tentò, parzialmente, il ravvicinamento a

forme liguri ed etrusche) - il romano, o dei nomi latinizzati e delle nuove località con nome latino, mano mano che la coltura del suolo e la latinità trionfante penetrarono dalle maggiori nelle valli minori e fin nelle più alpestri solitudini - il tedesco, quando l'elemento italico-romano dette luogo, nel medioevo, alle invasioni barbariche e con esse a nuovi nomi locali, accanto ai quali, però, sopravvissero in grandissimo numero, più o meno modificati, gli antichi.

Quando, trent'anni or sono, *nell'Archivio per l'Alto Adige* intrapresi a promuovere lo studio e la determinazione dei nomi locali atesini, quale contributo alla toponomastica generale italiana e per iscorta alla cartografia della Penisola, ben ardua appariva la mèta, né poteva dissimularmi la gravità del compito assunto.

Non solamente, infatti, le difficoltà si accumulavano per la vastità imponente della regione contemplata, e per le numerose stratificazioni etniche della storia, cui risponde varia e confusa la suppellettile dei nomi, ma altresì perché importava e premeva d'aggiungere all'indagine - proseguita nei vecchi testi e nei documenti e col confronto della cartografia antica del paese - la formale ricostruzione: restituire, cioè, nell'uso le voci originarie latine o italiane, quasi irriconoscibili in molti casi sotto la secolare deformazione tedesca, e talora sostituire alcuni nomi, ed anche crearne, ed insomma in un modo o nell'altro apparecchiare una completa nomenclatura italiana per la geografia fisica e politica di tutto il paese cisalpino che in accezione nuova, nel preciso àmbito dei suoi monti, dal confine trentino alla grande catena culminante nella Vetta d'Italia, denominavo *Alto Adige.*

Questa stessa designazione regionale, nuova, entrata poi lentamente e gradatamente nel consenso e nella consuetudine comune, servì di programma alla rivendicazione cosciente entro limiti precisi e certi. In questi limiti stessi è contenuta la materia toponomastica del presente *Prontuario.*

Venne preso a base, allora, il documento che offriva in *modo uniforme* la maggior copia possibile di nomi locali, la carta topografica dell'i. r. Istituto geografico-militare di Vienna, 1:75.000, i nomi della quale vennero tutti esaminati, discussi e ricondotti a forma, antica o nuova, italiana.

Poiché la Carta al 75.000 contiene insieme coi nomi dei monti e dei rivi i nomi degli abitati fino alle minori frazioni e casali e malghe, si può dire che il *Prontuario* offriva già nei 10.000 vocaboli delle prime edizioni, la toponomastica completa dell'Alto Adige.

V'erano però, per alcune zone del paese stesso, carte speciali al 50.000, ed anche al 25.000, come vi sono piante topografiche delle singole città e dintorni, contenenti buon numero di nomi che nella Carta al 75.000 non si trovano; e quando avremo raccolto tutti i titoli di località minori fino alle denominazioni di campagna che si leggono soltanto nelle mappe catastali, giungeremo certamente a una somma assai maggiore, che altrove ho calcolato, sulla base dell'esperienza dei luoghi, intorno a 30.000 vocaboli. Le Carte speciali non si hanno ancora per il paese intiero ma si faranno. L'Istituto Geografico Militare ci dà oramai il 25 mila. Possono collaborare gli alpinisti, gli studiosi e i ricercatori di geonomastica locale, infine le commissioni per l'assestamento catastale [1]

È sufficiente questa mèsse intanto, per imprimere al paese tutti i caratteri esterni dell'italianità.

Il *Prontuario* non comprende, per ragioni evidenti, né il Trentino, dove migliaia e migliaia di nomi della Carta militare austriaca sono gli stessi nomi nostri, e quindi si avrebbero a ripetere nella identica forma, né, per le

---

[1] Sovente in mezzo a poderi o masi che subirono i nomi stranieri dei possessori si trovano appezzamenti di terreno ai quali fu conservata, più o men pura, un'originaria denominazione italiana.

ragioni stesse, Ampezzo e Livinallongo, valli che al Tirolo appartenevano politicamente, e idrograficamente spettano al bacino della Piave, state poi aggregate alla Provincia di Belluno; la loro nomenclatura ufficiale è già tutta italiana.

Ben sarà opportuno, e molto desiderabile, un breve lavoro a parte, per presentare in forma corretta, secondo l'uso paesano, un certo numero di nomi locali del Trentino, d'Ampezzo e di Livinallongo che le Carte militari austriache dànno svisati.

È anche necessario estendere il rifacimento toponomastico quale abbiamo qui compiuto per l'Alto Adige, ai territori di quei pochi comuni del Trentino che hanno od ebbero popolazione tedesca e ne conservano le tracce nell'onomastica locale.

Il còmpito da noi assunto concerneva il solo Alto Adige. Per definire esattamente il campo, abbiamo tracciato ad esso i limiti precisi scrupolosamente geografici assegnati al territorio stesso così denominato [2].

Le fonti e gli studi precedenti.

Ricerche speciali toponomastiche circostritte alla regione dell'Alto Adige non erano state fatte mai, prima di quelle promosse dall'Archivio [3].

---

[2] Sono inclusi nell'Alto Adige - concetto geografico - il mandamento d'Egna e i comuni di Tródena, San Lugano e Roveré della Luna (ora amministrativamente compresi nel circondario di Trento) ; le valli di Rimbianco e di Popèna, con Valfonda (appartenenti al comune cadorino d'Auronzo), e alcuni altri minori appezzamenti cisalpini. Vi è anche compresa - nel solo concetto geografico, s'intende - la Valle di Monastero, tributaria dell'Adige, che appartiene alla Svizzera.

Sono stati inclusi, in questa ristampa, i nomi del territorio di San Candido e di Sesto : non per ragione geografica, appartenendo quei luoghi al bacino della Drava, ma per ovvia opportunità politico-amministrativa.

[3] L'Elenco degli studi relativi alla toponomastica atesina nell'Archivio *per l'Alto* Adige si trova nella seconda edizione del Prontuario a pp. 9.10.

Però si trovò materiale utile anche per l'Alto Adige, oltre che nelle opere dell'Alton sulla valle di Badia, in quelle concernenti il finitimo Trentino e il finitimo Cadore e in quelle che riguardano l'intiera provincia tirolese, in cui la regione dell'Alto Adige era politicamente ed amministrativamente quasi in tutto compresa.

Notizie toponomastiche sparse sono ancora reperibili nei periodici per la storia del Trentino o della provincia, nelle pubblicazioni degli alpinisti trentini e degli alpinisti tedeschi. S'aggiungono al materiale di lavoro le Carte comuni, i lessici geografici e postali, i cataloghi del clero, le opere generali sulla toponomastica della Penisola e, come termine di confronto, quelle sugli altri paesi e stati contermini.

S'ebbero presenti le opere di consultazione generale; le illustrazioni regionali, le guide; s'aggiunse l'accurato studio degli storici [4].

Così doveva giovare lo studio dei documenti paesani; il Codice Vanga; i regesti clesiani; altri codici feudali e fondiari (pertinenti la maggior parte all'archivio del Principato Trentino); bisognava attingere alle carte private locali, dalle più antiche alle moderne. E interrogare gli abitanti del luogo: fonti vive della toponomastica.

Per sì arduo e ponderoso lavoro, che avrebbe richiesto molti anni e largo aiuto di collaboratori, noi ci trovammo, a dire il vero, isolati e non assistiti, in un tempo che in Italia, come dappertutto, dopo il trionfo delle armi prussiane, l'alta opinione della cultura della potenza e della ricchezza tedesca faceva apparir vana la fede dei più tenaci: da ultimo le cose erano giunte al punto che il resistere al germanesimo pareva impresa disperata a Trento, e l'assalirlo a Bolzano follia.

---

[4] L'Elenco di queste fonti trovasi nella seconda edizione del Prontuario, pp. 10-11.

A chi ha presente l'opera dell'Archivio non occorre certo richiamare in memoria i copiosi studi, gli iterati consigli, le calde preghiere, ed anche le vivaci polemiche, con cui per tant'anni abbiamo perseguito il fine di far accettare in Italia la toponomastica italiana dell'Alto Adige.

Molte nuove forme *l'Archivio* propose allora e per suo conto le usò, e molte ne vedemmo accolte e diffuse, ma soltanto la rinnovata coscienza della Nazione arricchita di nuova forza morale poteva imporre i rifacimenti nell'uso comune.

Fuor dalla pusillanimità dei governi e dalle troppo a lungo durate esitanze delle classi dirigenti, restava la fibra del nostro popolo gagliarda. « Noi qui in mezzo all'Alpe - dicevamo fin d'allora intraprendendo il rifacimento della toponomastica atesina - noi udiamo distinto il rombo *dell'Italia dalle molte vite* che s'avanza; nessuno può dire se l'italianità che già tocca alle porte di Merano non debba un giorno riconquistare la Venosta (che noi perdemmo non più in là di due secoli) e sbucare dalle tenaci valli ladine o risalire dall'aspro Cadore alla Pusterìa.

Né utopistico, quindi, né vano è l'apparecchiare un rifacimento toponomastico, al quale ci dà maggior diritto la circostanza incontestabile che buona parte della nomenclatura ha origini anteriori all'invasione germanica».

Di fronte alla guerra e all'annessione.

Scoppiato l'immane conflitto europeo, scesa l'Italia in campo nella sacra guerra, solennemente affermato il suo diritto a raggiungere *i termini sacri,* il rifacimento della toponomastica atesina diventava, oltre che necessario, urgente. Ciò che avrebbe richiesto molt'anni di pacato e preveggente lavoro, si doveva allestire in pochi mesi, al più presto.

È doveroso esporre queste circostanze di fatto, anche perché appariscano perdonabili le mende della prima edizione del *Prontuario.* Studiare e restituire diecimila nomi, non era impresa da poco.

La necessità di allestire in tempo la ricostituzione toponomastica per le terre alle quali si rivolgevano le aspirazioni nazionali, fu fatta presente fin dallo scoppio della guerra europea, con ripetute memorie, state da noi rimesse parte direttamente, parte per accreditato tramite agli uomini di governo di maggior prestigio, dai quali la somma delle cose dipendeva. Ma indarno le istanze vennero iterate con questi e con altri, che pure di questa opera destinata a perpetuarsi nella vita avvenire della Nazione avrebbe potuto farsi un titolo di nobile compiacimento.

Come mai non s'intese che la toponomastica in questo caso cessava d'essere un studio di solo interesse scientifico per diventare un'urgente necessità nazionale militare e politica?

Per la nostra dignità e per la piena affermazione dei nostri diritti dovevamo assolutamente ravvivare la toponomastica italica nelle terre che i nostri soldati andavano riacquistando alla Patria. Non si doveva tardare a ravvalorare i nostri nomi mentre procedeva l'esercito.

Così da un giorno all'altro poteva determinarsi l'avanzata nelle valli atesine occupate da genti in maggioranza straniere.

Poiché nel corso dell'annessione i comandi militari e i commissariati civili trascuravano d'usare la nomenclatura locale italiana e continuavano a servirsi dei nomi tedeschi, chi non vede che si perdeva la migliore occasione della riconquista toponomastica? che anzi si veniva a confermare uno stato di fatto in tutta perdita nostra? che acconciandosi al provvisorio uso dei nomi tedeschi si confermavano i Comuni nella nomenclatura austriaca rendendo più ostica e più difficile la riforma più tardi?

Né di scarso valore sentimentale ed etico era questo argomento aggiunto: se non elimineremo tantosto i nomi stranieri, l'aureola di un eminente fatto

d'armi potrà dare a taluno di essi un'importanza storica che renderà difficile il mutamento dopo... [5].

Di più. Le Carte italiane avendo congiurato con le austriache per imporre al pubblico i nomi tedeschi, non s'imponeva la necessità d'una pronta revisione anche per allontanare da noi e da altri l'impressione che stessimo conquistando paesi su cui nazionalmente non s'avesse diritto alcuno?

La Società Geografica.

Eletto nel febbraio del 1916 a far parte del Consiglio direttivo della Reale Società Geografica Italiana, non certo per alcun merito mio, ma per atto di simpatico interesse alle mie regioni native e agli studi che le concernono, chiesi ed ottenni, nell'accettare la designazione onorevole, che la questione della nomenclatura italiana per le terre da redimere fosse posta all'ordine del giorno della prima riunione del nuovo Consiglio. Il consenso della Presidenza, il premuroso concorso degli organi sociali alla testa de' quali era il compianto Roncagli, l'approvazione infine del Consiglio assicurarono l'esito dell'intrapresa, benché per cause indipendenti dal buon volere della Società stessa, altri due mesi andarono perduti in questo mezzo, e solo a fine maggio la Commissione designata poté metter mano al lavoro.

Ai primi di luglio il lavoro fu compiuto e consegnato, occorrendo poi non meno d'altrettanto tempo per la composizione tipografica e per la revisione delle bozze, in condizioni particolarmente difficili.

---

[5] E così avvenne. Esempio tipico il Passo Buole (sulla Zugna): strafalcione del rilievo militare austriaco, per Passo Boale.

Questo, come presidente della Commissione, mi correva l'obbligo di dire pubblicamente, acciocché si vedesse in quali eccezionali circostanze sia stato allestito il primo *Prontuario,* e conseguentemente fino a qual punto meriti e demeriti fossero da ascrivere ai compilatori di esso.

Non era, s'intende, nemmen da pensare allora a un dizionario ragionato, cioè alla documentazione e al commento delle forme esaminate e delle forme prescelte. Un'opera di tanta importanza civile qual'è questo *Prontuario,* compiuta sotto gli auspici dell'ente scientifico competente a condurla, avrebbe richiesto e richiederebbe certamente il corredo delle relative prove. Ma è anche chiaro questo: se ogni nome esaminato dalla Commissione, e collegialmente approvato, richiese uno scambio d'idee che, reso in iscritto, col relativo materiale di ricerca sulle fonti, e di raffronto, occuperebbe, supponiamo, in media, una pagina, e se i nomi locali dell'Alto Adige sommano intorno a 20.000, occorreva ed occorrerebbe un'opera di ventimila pagine per cotesta documentazione scientifica. La documentazione d'ogni nome, nelle sue forme storiche od ecclesiastiche, nel suo etimo e nei suoi raffronti, nelle ragioni varie e complesse della forma definitivamente eletta, si potrà fare un po' alla volta a suo luogo. Per i nomi principali e per molti secondari è già stata fatta ampiamente e resa pubblica nei volumi *dell'Archivio.* Siamo al lavoro.

La prima Commissione.

La prima Commissione ebbe per base, oltre i materiali dell'*Archivio,* quelli delle principali opere che trattano della toponomastica in generale, e in particolare del Trentino e del Tirolo. Ma

purtroppo alcune delle pubblicazioni speciali più recenti che sarebbero state preziose per l'opera nostra, non si poterono avere [6].

Nè le più recenti soltanto, ma anche tante altre, cospicue, della copiosa letteratura tedesca scientifica e storica che illustra le alte valli dell'Adige, le quali nelle biblioteche nostre non si trovavano! [7].

Vero è ch'erano state già spogliate in parte per quanto interessa la toponomastica nostra da me e da qualche altro collaboratore *dell'Archivio* [8]. Ma gli spogli alfabetici già fatti in passato non erano, disgraziatamente, a disposizione nostra pel lavoro del 1916 [9]. Onde fu mestieri affrettatamente rifarli, per quant'era possibile nello spazio di poche settimane, che doveva bastare per la ricerca topografica, trascrizione e discussione collegiale di

---

[6] Nemmeno si poté avere l'ultima edizione del repertorio austriaco dei luoghi, *Vollständiges Ortschaften Verzeichniss,* della i. r. Commissione centrale di Statistica di Vienna.

Queste opere e le altre più recenti vennero consultate per la seconda Edizione.

[7] Ho riferito altrove (e qui l'accenno passando) le pratiche da me fatte e ripetute negli anni andati, perché almeno una delle biblioteche dei ministeri se ne fornisse; pratiche riuscite indarno.

[8] Particolarmente da CARLO BATTISTI, « Studi sui dialetti ladini „ che cita le sue fonti a pag. 19, vol. II, e da ERNESTO LORENZI, « Osservazioni etimologiche sui cognomi ladini » *(Arch., vol. II* e III). Il materiale servito per questi studi si trovò adibile alla Commissione se non altro attraverso di essi.

[9] Una curiosa e dolorosa storia ; mi sia concesso quest'accenno a traversie personali. Frutto di anni di lungo e paziente lavoro, il mio schedario toponomastico documentato, che portavo da Trento a Roma, nel 1910, insieme con altre carte importanti, andò perduto per furto della valigia, in circostanze non mai bene chiarite; con quanto mio corruccio lo seppero gli amici e ognuno l'intende. Riparata, con pazienza benedettina, la perdita, il nuovo schedario, opera d'altri quattr'anni, ricco non solo di forme storiche, ma di quelle dialettali e dell'uso vivo raccolte nelle mie peregrinazioni attraverso le valli, rimase, con le carte dell'Archivio, a Gleno, quando allo scoppio della guerra europea varcavo il confine abbandonando tutto per accorrere a Roma, e poi al fronte ; così lo schedario andò nuovamente distrutto, insieme con le altre mie povere carte, la villetta di Gleno essendo stata occupata e devastata dalla soldatesca austriaca.

migliaia di nomi. Sono ricerche, coteste, alle quali occorrono materiali copiosi, completi, pacate e diligenti

indagini, anni ed anni di tempo. O vorremmo dire per lo meno mesi e mesi. Conviene pure che resti a chi spetta la sua parte di responsabilità, se d'un tanto còmpito si dovette venir a capo in tempo inadeguato. Riuscì poi facile a qualche riposato e comodo censore di trovare in qualche nome qualche menda. Ma devo anche dire che da nessun altro in Italia il còmpito immane poteva essere assolto in sì tristi condizioni di tempo e di mezzi, se non dai commissari stati eletti dalla Società Geografica, i soli in Italia che avessero dietro alle spalle venti o trent'anni non solo di studi speciali toponomastici (ai quali sì e no una ventina di persone in Italia si dedicavano *ex-proflesso)* ma di ricerche speciali rivolte appunto alle valli dell'Alto Adige, rimaste finora del tutto escluse dal vasto lavorìo onde si compie la descrizione scientifica della Penisola e se ne viene restituendo la storia.

Accingendoci, più di trent'anni or sono, alla ricostruzione toponomastica che oggi è compiuta, noi dovevamo contare su larga collaborazione di quelle forze di cui sapevamo che le patrie lettere non difettavano: studiosi di grido i quali avevano già dato in luce, in tale ramo d'indagini, contributi egregi, e giovani che allora, con severa preparazione scientifica, s'apprestavano a portar pietre al trascurato edificio della toponomastica paesana. Ma la collaborazione invocata non venne, se non di pochi; tra' quali appunto le stesse forze che ci siamo trovate al fianco nel 1916. Queste bastarono; anzi son d'avviso che una commissione più numerosa non avrebbe raggiunto, nelle particolari circostanze del tempo, l'effetto di codesta, ristretta, ma omogenea, in cui le qualità personali e le speciali cognizioni scientifiche e pratiche si completavano ottimamente.

Mi sia permesso, a nome della Società Geografica che ha raccolto nell'interesse della Nazione il frutto di questo intenso lavoro, tributare gli

elogi e la gratitudine dovuti ai due scomparsi: ad Ettore De Toni, il quale vi portò, con l'abnegazione a tutta prova, con la fenomenale tenacia al lavoro, la sua speciale competenza nelle scienze naturali, preziose ausiliatrici dell'indagine toponomastica e il frutto delle sue ricerche cartografiche e storiche sulle valli in questione - e a Vittorio Baroncelli, dottissimo e scrupoloso ricercatore degli etimi, avvalorato da lunghi studi nelle discipline tutte che sussidiano la toponomastica, anch'egli delle terre nostre di confine amantissimo.

All'opera loro la mia s'aggiungeva non con altro vantaggio che del trentennio di analoghi studi indefessamente rivolti a quell'estremo lembo della Penisola, ma di più col coefficiente speciale dell'esperienza dei luoghi, giacchè solo in Italia ebbi a percorrere da un capo all'altro la Grande Catena soprastante all'Alto Adige tra il confine veneto e il lombardo ed una per una tutte le valli che ne discendono nel compluvio del fiume; e costumi e dialetti e tradizioni di quei popoli mi sono per lunga esperienza familiari.

Questo complesso di circostanze riuscì certamente a favore dell'opera, potendo eliminare in parte gli svantaggi imposti dal difetto dei mezzi e del tempo.

Avvenuta poi l'annessione dell'Alto Adige, istituitovi il Commissariato Tolomei (1918-19), e dopo il 1921 sorto l'Istituto di studi, le indagini toponomastiche proseguirono ininterrottamente e i successivi accertamenti sono qui raccolti.

La disposizione, i metodi e i criteri.

La disposizione della materia non poteva essere che l'alfabetica.

Diversamente dagli studi toponomastici di carattere generale e sistematico, disposti in gruppi o serie conformi alla qualità degli etimi;

diversamente dalle indagini col metodo locale (il quale tanto riesce più efficace quanto più è ristretto il campo dell'osservazione diretta) - questa collezione, estesa a un'intiera regione, fatta con lo scopo dell'accertamento per l'uso comune, ai fini della riconquista nazionale, doveva tenersi, evidentemente, al semplice ordine alfabetico, e tanto più nelle circostanze del tempo, l'opera dovendo servire di pronto sussidio a occorrenze militari e politiche.

Per le stesse ragioni occorreva, ed occorre, tenersi alla massima semplicità nella trascrizione dei nomi. Non dunque segni diacritici fuor dell'uso comune, né lettere straniere, né altro ricercato sussidio della determinazione glottologica, ma una trascrizione semplice, esatta, e l'esatta accentuazione.

Sono senza segno d'accento i vocaboli con accentuazione piana; sono accentuati gli sdruccioli e i tronchi. Si distingue per le vocali *e* ed o il tono chiuso con l'accento acuto, il tono aperto con l'accento grave. Nient'altro.

Non si usarono nel testo le abbreviazioni, che richiedono confronti a perditempo. Non si usarono i richiami e i rimandi, ma si è preferito ripetere i nomi, dove occorresse, sotto le rispettive iniziali, acciocché la ricerca, sempre nell'ordine alfabetico, fosse in ogni caso pronta e diretta [10].

I criteri generali atti a coordinare l'opera di resurrezione toponomastica, già stabiliti ed enunciati *dall'Archivio* in vista del fine di riconquista virtuale ch'esso proponevasi, li ripetiamo qui, ad annessione avvenuta e mentre l'opera dell'assimilazione procede ininterrottamente.

L'Alto Adige comprende paesi e territori, non pochi né piccoli, di lingua e di toponomastica italiana, e per questa parte non v'era che da raccogliere la messe dei nomi locali, sopravvissuti, preservati dalle insidie straniere. La

---

[10] Così i nomi dei castelli si trovano tanto sotto Schloss, *Burg, Ruine* quanto sotto il proprio; i nomi dei bagni tanto sotto *Bad, Wildbad* quanto sotto il proprio ; i nomi degli abitati che hanno frazioni esposte tanto sotto *Ausser, Inner, Mitter, Nieder, Ober, Unter,* che sotto il proprio; ecc.

Gardena e la Badia, valli atesine d'idioma ladino - cioè italiane - portano fin presso alla lor foce, nel bel mezzo della Val d'Isarco e della Pusteria, la toponomastica di radice romana [11].

Non abbastanza si vegliò sul patrimonio toponomastico italiano dell'Alto Adige, assai più ricco di quel che comunemente si creda, ai cui danni congiuravano l'isolamento dei luoghi, le sopraffazioni altrui e l'inerzia nostra.

Carte e libercoli tedeschi si facevano a soppiantare i bei nomi italiani viventi di Selva, La Villa, La Valle con *Wolkenstein,Stern, Wengen*; poi questi ultimi nomi passavano senza contrasto nelle carte e nelle guide italiane.

La nomenclatura nostra raccoglie tutti i nomi nostri di quelle valli dolomitiche, purgati dalle non poche storpiature dei cartografi militari austriaci[12], accertati dal confronto colle raccolte dell'Alton e d'altri indigeni, e li restituisce nell'uso.

A questi alpigiani, amantissimi della loro piccola patria fra i monti, e fieri del loro antico idioma, non si vuol punto diminuire il patrimonio toponomastico proprio, ch'è così bello, sonante, caratteristico. Noi accogliamo le forme locali ladine quali sono nell'uso: non c'è punto bisogno di conformarle diversamente. Schiviamo le forme letterarie artificiali che altri usò, come Pederazzo, Bolla, Pietra acuta, quando son così belle e nostre le viventi Pedraces, Bulla, Peraguda, ecc. - Conserviamo così, con l'uso vivente, una delle caratteristiche dell'incantevole territorio dolomitico abitato da genti nostre.

---

[11] È ben superfluo notare che di fronte alla realtà dei fatti cadono le artificiali velleità, inspirate dal pangermanismo insidioso, di costituire in lingua distinta quei dialetti nostri alpini, poco diversi dai contermini lombardi e veneti. Gardena e Badia sono valli italiane, come Ampezzo e Livinallongo, nè più nè meno che l'Anaunia e il Friuli e ogni altra terra d'Italia.

[12] Per esempio: Rutora Bach, ch'è Rutorto, Picolraaz ch'è Piccolroàz, ecc.

Anche in questo, però, il criterio della conservazione idiomatica va temperato con quello dell'unità nazionale. Sarebbe eccessiva concessione al dialetto, e quasi un riconoscimento, inopportuno, delle infondate velleità separatiste sopraccennate, l'accogliere in siffatte forme anche i generici comuni: scrivere *lec vert* invece di lago verde, scrivere *pont* invece di ponte, ecc. In questi casi usiamo le forme comuni italiane, restando ai *ladini* di pronunziarle lievemente deformate a modo loro, come avviene, del resto, in ogni regione d'Italia. Concediamo, anzi, qualche cosa di più, per amore di questa latinità vetusta, allorché presenta, per località montane, denominazioni ben sonanti che piace di conservare, come *Col Piera Màura, Plan de corones; Fedara vèdla,* ecc.

Vanno sempre evitati in questa materia, i criteri assoluti; conviene procedere con una certa relatività dettata da accorgimenti varii e da temperanza e buon gusto.

V'erano già nell'Alto Adige luoghi di popolazione mista con nomi locali paralleli italiani e tedeschi. Vivevano i nomi di Bolzano, Egna, Bressanone, Termeno, Caldaro, Ora, Magré *(Bozen, Neumarkt, Brixen, Tramin, Kaltern, Auer, Margreid)* ed altri moltissimi dell'uso, dell'uso vivo, fra Salorno e Merano, che nei comuni trattati di geografia nostri e nelle carte delle scuole italiane pparivano col nome tedesco anteposto all'italiano o col solo nome tedesco.

E non v'era altro da fare che raccogliere e rimettere in onore queste forme nostre viventi. Il criterio dell'uso, per evidenti ragioni, passa sopra a ogni altro.

Viene quindi la grande schiera dei nomi più o meno germanizzati, dei quali prima di tutto occorreva riconoscere l'etimo.

Ognuno intende con quanto interesse seguimmo in ispecie la ricerca di sopravvivenze romane e preromane.

Le topoetimologie dall'etrusco,quali si trovano proposte nelle opere ormai antiquate dello Steub, sono state più tardi abbandonate per la

massima parte. Lo Steub stesso venne modificando le sue opinioni e sempre più ammettendo e riconoscendo le etimologie latine.

Certi nomi antichissimi di oscura origine retica (come Gòtres, Mièstres, Sàres), abbastanza numerosi nell'Alto Adige, stati accolti un tempo dai coloni latini al cui orecchio non dissonarono, come non dispiacciono al nostro, sono stati conservati senza alterazione. Alcuni di essi che avevano subìto la corruzione tedesca, si poterono restituire dai documenti nella forma antica, che resterà nell'uso.

Probabilmente eccedettero coloro che a troppi nomi della regione atesina diedero origine celtica; ché se anche all'elemento celto-gallico vogliasi riconoscere larga diffusione nella valle media dell'Adige e in ispecie nel Trentino occidentale, non altrettanto si può credere del bacino superiore atesino, dove lo sfruttamento del suolo incominciò più tardi e progredì in larga misura soltanto all'epoca romana.

Nondimeno le comuni forme riconoscibili ai suffissi, quali *-ach, -ig,* nella forma tedesca, corrispondente ad *-ago, -igo,* comunissimi nel territorio lombardo, si sono rese analogamente, dove occorsero.

I nomi di luogo d'origine indubbiamente latina sono abbondantissimi nell'Alto Adige e traspariscono con evidenza sotto la deformazione germanica più o men profonda (Andriàn, Barbiàn, Eppan, Missian, Gleif, Gmund, Montàn, Montiggl, Vill, Kurtinig, Kurtatsch - Andriano, Barbiano, Appiano, Missiano, Clivo, Monte, Montagna, Montícolo, Villa, Cortina, Cortaccia, ecc.).

Molti nomi di località hanno un radicale di pianta: *abies, albula, acer, buxus, fagus, pinus,* ecc. I nomi dei fondi, in ispecie, e quindi dei villaggi, sono anche qui, come per tutta la superiore Italia, da mettere in relazione, la maggior parte, con antichi nomi gentilizi o personali. Più o men corrotti, ma tutti più o men facilmente restituibili; da quelli cui bastava completare i*l suffisso (Andrian,* Andriano, *Barbiàn,* Barbiano) a quelli sepolti sotto la

metamorfosi grafica ma ancora redimibili e talvolta assai più vicini all'etimo di quello che a prima notizia parrebbe.

Non è facile, per esempio, ravvisare una radice latina nel nome *Gschnon* delle carte tedesche; e tuttavia questo luogo (ch'è nelle vicinanze d'Egna) non è altro che un antico *Casinianum,* nome vivente ancora in bocca agli italiani di Val d'Adige nella forma dialettale *Casignàm o Casignàn* e dai tedeschi corrotto in *Gschnon.* I lettori del *Prontuario* si abbatteranno, forse con meraviglia, in moltissime di queste deformazioni curiose, delle quali, frugando e ricercando, non senza lunghe e accorte indagini, si trovò l'impensata originaria forma, quanto semplice e quanto diversa! Chi penserebbe che in *Tschantschefrin* stia nascosto un San Severino? In *Tschantschafron* un Campocaprone? che della località *Akpfef* il nome originario sia Acquaviva? che *Gschlir* sia castelliere, *Gschwell* Casabella, *Gallmein* Colmagno e via dicendo?

Vi sono infine i nomi di origine medievale tedesca, come *Freienfeld, Miihlbach, Fiirstenburg, Neumarkt,* ecc., nomi che sono spesso traduzioni di un nome latino preesistente e che trovano, quasi tutti, spiegazione nelle condizioni topografiche o negli avvenimenti storici. Con grandissima cura questi elementi sono stati tenuti presenti, né fu stabilito alcun nome senza l'accurato esame dei dati topografici - sia dalla memoria e dall'impressione diretta dei luoghi, sia dal rilievo delle carte - per quanto riguarda le condizioni telluriche, geologiche e della flora e della fauna a seconda.

Talora i nomi tedeschi si trovano sparsi e sporadici in territorio preponderantemente latino; talora sono invece scarsi e dispersi i nomi latini in valli ch'ebbero più forte e soverchiante immigrazione tedesca.

La nomenclatura odierna di queste avrebbe portato un ben grave e intollerabile contingente straniero nella toponomastica della Penisola! Non è punto qui lo stesso caso che si presenta in Val d'Aosta e in altre minori valli alpine piemontesi di toponomastica francese; colà i dialetti nostri

sfumano nell'idioma di Francia insensibilmente, la radice è comune, latina; latina in ogni maniera la toponomastica. Qui invece eravamo di fronte a un esotismo barbaro e irriducibile. Non potevamo accoglierlo. Eravamo in dovere di sostituirlo. Potevano sopravvivere nelle valli piemontesi *Courmayeur, Chàtillon, roche, créte, mont, tête,* accanto a Cortemaggiore, Castiglione, rocca, cresta, monte, testa[13]; ma nelle valli atesine, cioè a dire venete, ricongiunte alla Patria, non potevamo accogliere dei *dorf, schloss, knott, schneide, berg, kopf* e via dicendo.

I borghi, villaggi e casali abitati dai Tedeschi nell'alto bacino dell'Adige e i monti e i corsi d'acqua vicini ad essi portano nomi che in parte sono di parvenza tedesca, in realtà d'origine non germanica (retica, ligure, etrusca, celtica, latina), quasi tutti suscettibili d'una restaurazione o d'un adattamento italiano, in parte sono originariamente germanici e questi debbono venir tradotti o italianati [14] o soppiantati.

Se il nome ha un significato intelligibile, come tanto spesso è il caso, non solo il nome nuovo si forma facilmente, ma si può esser certi ch'esso entrerà facilmente nell'uso, per la sua rispondenza a fatti ed accidenti geografici immutabili, che lo spiegano naturalmente.

---

[13] Del resto i Valdostani non dicono *Aôte* nè *Aòst',* dicono *Usta;* scrivono *Chatillon* ma pronunziano *Castion;* onde anche lì, pian piano, la toponomastica si va italianando, per lo meno nei generici e negli appellativi.

Con R. D. ottobre 1928 il Comune di Villeneuve è stato autorizzato a modificare la propria denominazione in Villanova. Con Legge approvata dalla Camera nel dic. 1934 e dal Senato nel marzo 1935 il Comune di La Salle è denominato Sala Dora e il Comune di *Morgex* è denominato Valdigna di Aosta. Sestrières è denominato Sestriere, con emendamento proposto dal Senato e accolto dal Governo (marzo '35).

[14] In luogo della barbara forma italianizzare si può accogliere questa forma verbale più semplice, già usata da nostri buoni autori: (E. DE AMICIS, *Alle Porte d'Italia,* « parole vernacole italianate a ; « i Valdesi si vanno italianando »). Usata anche da Goldoni.

Così i nomi *Mittelberg, Mittewald, Oberberg, Moos, Miihlen,* ecc., delle carte tedesche diventano Monte di Mezzo, Mezzaselva, Sopramonte, Palù o Moso, Molini, ecc. Spesso in questi casi il nome tedesco fu, a sua volta, una versione dell'anteriore latino. Spesso la traduzione tedesca è recente, imposta per sopraffare l'ancor vivente forma locale italiana o ladina, come nei luoghi di Longèga, Fontanefredde, ecc., ai quali era stata messa di fresco la maschera di *Zwischenwasser, Kaltenbrunn,* ecc. Ora le parti si invertono. Non dimentichiamo che gli stranieri lo stavano facendo in casa nostra. Venne l'ora non solo di rivendicare Longèga e Fontanefredde, ma anche di voltare, stando sempre in casa nostra, *Niederndorf* in Villabassa, *Weissenbach* in Riobianco, *Griiner See* in Lago Verde, ecc.

Quando non traduce, una popolazione s'appropria talora il nome dato dall'altra, modificandolo secondo le proprie leggi fonetiche. Ciò avviene non di rado nel Valdadige bilingue, dove l'elemento italiano rurale, privo di scuole, escluso dalla conoscenza letteraria dei luoghi - mentre la toponomastica ufficiale e quella delle carte e dei libri era tedesca - fece suoi taluni nomi sotto forme per quanto poteva più sue. Così *Leifers è* Làives, *Burgstall* è Postàl, *Buchholz* è Pochi, *Bruneck* è Brunico e queste nuove forme son diventate coll'uso così vive e nostre che conveniva oramai accoglierle quali sono. La toponomastica dell'Alto Adige va trattata in rapporto al fatto dell'avanzata etnica nostra. Non dev'essere accademica, ma pratica. Sopra ogni altro, fra i tanti e complessi criteri che governano questa resurrezione, quello dell'uso vivo, di nomi entrati ormai da lungo in consuetudine, doveva avere la prevalenza indiscussa.

Talvolta la deformazione è troppo goffa, il nome si presenta stranamente corrotto o storpiato nei modi più curiosi e in forme diverse o incostanti [15];

---

[15] II nome di Sigmundskron imposto da un arciduca austriaco all'antico Castel Firmiano veniva ridotto dai poveri contadini italiani dei dintorni in *Sibizzicróm*.

queste non sono accettabili, ma piuttosto da sostituirsi con le antiche o con versioni e rifacimenti italiani.

Nè sono punto da accettare certi storpiamenti letterari (men giustificabili dei popolari) dei quali qualche autore in passato fece troppo facile uso, fatti d'una desinenza, come *Milbacco* per *Mühlbach, Trostburgo* per *Trostburg.* Meglio ricorrere a forme storiche anteriori, e se no, fare i nomi nuovi (Rio, Castelforte).

Nomi nuovi inventa spesso la popolazione sopravvegnente quando non può nè tradurre i nomi preesistenti, per esserne il significato ad essa inintelligibile, né pronunziarli tali quali suonano in bocca allo straniero. Nell'Alto Adige i nomi degli abitati, dei corsi d'acqua, dei monti abitabili sono in gran parte di radice non germanica, e il resto più o meno agevolmente riducibili, quindi cotesti nuovi battesimi sono raramente necessari. Occorrono piuttosto per i gruppi e per le vette dei monti più alti, luoghi impervii, cui fu imposto un nome tedesco in tempi a noi vicini. In generale codeste denominazioni alpine tedesche, desunte da condizioni telluriche, si prestano a una facile e giustificata versione. Egli è evidente che in una regione ch'è parte integrante della Venezia nostra non si possono conservare i nomi di *Weisshorn, Schwarzhorn, Rauchkofel, Dreiherrnspitze, Langthal, Zwölferkofel, Kreuzberg,* ecc., ma si devono imporre ed usare Corno Bianco, Corno Nero, Monte Fumo, Picco dei Tre Signori, Valle Lunga, Cima Dodici, Monte Croce, e così dicasi di infiniti altri.

E qui si noti che tenemmo presenti non soltanto le significazioni della lingua tedesca, ma anche quelle dei dialetti locali, che mi erano note per particolari ricerche ed escursioni in quelle valli, presso le popolazioni d'origine baiuvara, assiana, alemanna, che hanno speciali dialetti e speciali

vocaboli, spesso diversissimi dal tedesco comune (così *Botzer* = Capro, *Kitz Kogl* = Monte Agnello, *Kees* = *Vedretta,* ecc.).

Inoltre erano da tener presenti i vocaboli generici, almeno i più comuni e i più certi, dell'alto tedesco, antico e di mezzo *(althochdeutsch, mittelhochdeutsch).* Questo anche abbiam fatto. Pur con la debita cautela, giacché spesso forme e vocaboli che dalle note opere dell'Egli e del Förstemann apparirebbero dell'antico tedesco, risultarono poi - in queste valli dell'Alto Adige tanto ricche di residui toponomastici vetusti - di tutt'altra origine, malgrado la coincidenza fonica.

Se un rimprovero ho da farmi, è d'aver accettate allora per l'alta Venosta - (foglio di Glorenza) - dietro omofonie d'*hochdeutsch* avanzate dal commissario Baroncelli, troppe interpretazioni esotiche, quando il progredire delle indagini doveva portare con lieta sorpresa a constatare in non pochi casi la latente e travisata latinità. Si dovette procedere con prudenza, sciolti da norme fisse, indagando nome per nome, né mai trascurando il confronto delle circostanze topografiche. Apparenti contraddizioni potranno essere notate, a prima lettura, nel *Prontuario,* e invece non v'ebbero luogo mai per isvista o per trascuratezza, ma la diversità d'accezione e di equivalenza riposa sopra valide, ben discusse e bene accertate ragioni [16].

---

[16] Così lo stesso generico ted. comparirà convertito diversamente; per es., *eck* talvolta *dosso,* talvolta *costa,* secondo la conformazione locale ; oppure un *Ross* talvolta *è cavallo,* e talvolta corruzione di *rosso; Mandi* talvolta è *mandorla,* talvolta *ometto ; Stein* quasi sempre è sasso, ma talvolta *stagno; Unterstein* può esser *Sasso di sotto* ovvero *Sottosasso,* come la visione del luogo consiglia; certi suffissi in una valle vanno resi in un modo, in un'altra in un altro (p. e. *aun* ora *one,* ora *aun,* ora *àno),* e certe desinenze in maniera diversa, a seconda della prevalenza italiana (o trentina o ladina o veneta) e d'altre considerazioni locali o storiche. La lettura dei nomi, nel l'ordine alfabetico, può offrire talvolta diversità strane e forme contraddittorie, ma sono tali in apparenza soltanto.

Ma vi sono nomi anche non traducibili, che non hanno alcun significato nè nel tedesco odierno (tanto linguistico che dialettale), nè nel tedesco antico, nomi che non hanno nemmeno il suono caratteristico degli antichissimi sopravvissuti; probabilmente sono nomi tedeschi deformati: casi veramente irriducibili; per fortuna relativamente assai pochi. Per questi « casi irriducibili » non restò altro criterio che quello d'una deformazione italiana superficiale, in perfetta analogia con quanto suol fare, nella sua spontanea avanzata e nella sua inconscia conquista, l'elemento rurale italiano di quelle valli [17].

A questo proposito si noti che la pronuncia dialettale tedesca (tirolese) deforma sempre la desinenza *er* in a ciò che rende il più delle volte abbastanza facile questo adattamento dei « casi irriducibili » *secondo l'uso rurale.* Qualche altra volta la difficoltà è stata vinta togliendo il nome nuovo dagli accidenti topografici circostanti, ovvero da rispettivi titoli ecclesiastici di chiese e cappelle.

Anche, dei casi dubbi e sospetti si presentarono per l'imperfezione della Carta militare austriaca. Spesso la trascrizione è inesatta o erronea, vi si assunsero vocaboli comuni invece dei propri; vi si registrarono troppi cognomi invece dei nomi locali. Luoghi con parecchi nomi viventi vi appariscono con un nome unico, laddove le raccolte toponomastiche hanno da tener conto di tutti, pure eleggendo il migliore. Nei limiti del possibile devono fare altrettanto le carte.

---

[17] Così Harneller, *Trenker, Fohrer, Taser,* transliterati all'italiana in Ornèlla, Trenta, Fara, Tasa, ecc.

I nomi di poderi o masi, hanno spesso nomi ben costituiti, derivanti da proprii accidenti locali - e questi nomi sono stati mantenuti, pur nella versione nostra - ovvero derivanti da proprietari antichi indigeni - e qui si è procurato di mantenerli in parte, dando l'equivalente della radice nominale. Ma talvolta è incerta la priorità del nome locale o del cognome od hanno il nome dell'attuale proprietario, mutabile e per nulla attinente alle circostanze locali; in questi casi il nome personale decade, l'esame delle circostanze locali suggerisce un nome da esse desunto e ad esse appropriato, non più soggetto a mutamenti col passaggio di proprietà.

Abbiamo deliberatamente escluso tutti i nomi stati introdotti di recente da un alpinismo internazionale e per tre quarti tedesco, che stava seminando, nei monti nostri, esotici casati di arrampicatori, di sezioni alpine, d'albergatori, di scienziati più o meno illustri. Ai monti, ai rifugi, alle cime devono restare i nomi vecchi, e quando occorrono nomi nuovi s'hanno a dare desumendoli dalle circostanze locali.

In un punto i criteri da noi tenuti nel rifacimento toponomastico durante la dominazione austriaca sono stati ora modificati. Avemmo gran cura in passato, nel proporre le forme italianate, che il meno possibile si discostassero dalle tedesche dell'uso verbale e scritto, acciocché tornasse men difficile che venissero accolte, quando nelle soprascritte delle lettere e nell'uso degli uffici postali comunali, procuravamo, con lenta e accorta azione tenace, dettata dalle circostanze d'allora, di farle penetrare quasi di soppiatto, un po' per volta, nell'uso consentito o tollerato.

Oggi le circostanze sono fortunatamente diverse. Siamo di fronte alla conquista, all'intervento statale, all'imposizione di scritte e di tabelle nostre. Abbiamo le mani libere. Manteniamo bensì l'opportunissimo criterio del tenerci coi rifacimenti il più possibile vicini alle forme preesistenti, ma se torni talvolta d'usare maggior libertà e larghezza, l'usiamo. Qualche, storpiatura prima consigliata dalla necessità d'una penetrazione non legale,

cederà il luogo a forme più corrette, legalmente imponibili e che possiamo agevolmente introdurre nell'uso.

Qualche nome nuovo, che prima potemmo solo invocare o pensare, risponde oggi alla nuova pertinenza politica e a nuovi spiriti. Ebbe dai Valtellinesi il nome Cima Garibaldi quella *Dreisprachenspitze,* che mal si direbbe Cima delle Tre lingue, giacchè il romancio è un idioma locale, non una lingua; giunsero lassù nel '59 e nel '66 le camicie rosse. La *Franzensfeste* per noi è semplicemente La Fortezza. Così a parecchie cime, sorgenti, ponti, alberghi, tòltene le denominazioni imperiali e arciducali, recenti, potranno essere imposti dei nomi di nostra schiera, salvo il rispetto dei nomi vecchi, come s'è detto di sopra, e salvo il buon criterio di desumere i nuovi preferibilmente dalle circostanze locali.

Talvolta, dopo compiuta l'indagine storica, ci siamo travati incerti della forma da proporre per l'uso, giacché più d'una aveva per sé delle ragioni plausibili. In tali casi, non numerosi, crediamo d'aver sempre concluso in definitiva per la forma migliore.

Poiché la norma di scostarci il meno possibile dalle forme accettate e dell'uso è stata per noi costante e strettamente imperativa, le creazioni o ricostruzioni storiche proposte nel *Prontuario* sono pochissime. D'una di esse, per la sua speciale importanza occorre far menzione distinta. - Concerne una delle sette città dell'Alto Adige: *Sterzing.* Quando si fosse trattato d'un villaggio o d'una piccola borgata ci saremmo tenuti ad una delle forme italiane correnti.

(Per questo luogo son parecchie; in passato usammo, di preferenza, Stérzen) [18]. Ma nessuno di cotesti suoni deformati s'addiceva al decoro d'una città, quando essa entrava nel novero delle cento sorelle. Abbiamo proposto la resurrezione del nome antico: Vipiteno, ed è stata favorevolmente accolta.

Finalmente ricordiamo che tutta la cartografia italiana ha ormai accolto e consacrato i nuovi nomi ch'io proposi (e che *l'Archivio* diffuse) dei segmenti della Catena alpina spartimari soprastante all'Alto Adige: Aurine, Breonie, Passirie, Pusteresi, Venoste [19], nomi giustamente desunti dalle valli nostre anziché da quelle transalpine tedesche.

Nel periodo della guerra.

Quando la nostra fatica fu finita, noi non avemmo altro voto da esprimere se non che fruttasse subito, senza ritardo; che i nomi nuovi venissero introdotti e divulgati di mano in mano che l'occupazione avanzava.

Vi potevano essere difficoltà di carattere pratico per le soverchianti ragioni militari, le quali, s'intende, dovevano passare davanti a ogni altra. I Comandi e i reparti facevano uso esclusivamente della dotazione cartografica che avevano, la quale, quanto ai nomi, non era diversa dal materiale austriaco; cangiamenti, allora, potevano dar luogo a gravi conseguenze o per lo meno a qualche inconveniente. Ma sembrava a noi (e crediamo fosse questa un'opinione assai diffusa) che nessuna conseguenza, nessun inconveniente sarebbe nato quando nei bollettini che menzionavano

---

[18] La storia toponomastica dell'antica cittadina si trova esposta in Arch. *per l'Alto Adige,* vol. I, pp. 154.5.

[19] Vedi appresso, nelle *Avvertenze per i cartografi,* la precisa estensione di questi nomi.

dei luoghi delle nuove terre d'Italia fosse comparso, fra parentesi, in aggiunta al nome straniero delle carte, il nome nostro.

La questione, se ciò fosse possibile, o no, fu dibattuta nei giornali. Anche lo si fosse voluto fare, mancava la base, la sostanza; mancava il completo *Prontuario* alfabetico. Poi il *Prontuario* venne, e la questione si ripresentò, per questo e per altre circostanze, matura.

In cotesti dibattiti dei giornali qualcuno trovò che al Comando e allo Stato Maggiore, intenti all'ardua vittoriosa lotta, non era il caso e il momento di far osservazioni e proposte. Ma altri ben rispose che, mentre le mende non erano affatto rivolte (lo s'intende) a chi aveva tanto maggiori pensieri, era poi facilissimo evitarle, quando altri autorevoli enti avessero provveduto a curare l'accertamento dei nomi.

Nei bollettini ufficiali, per non dire che dell'Alto Adige, troviamo *Drei Zinnen Hütte* invece che Rifugio delle Tre Cime, *Schwarze Rienz* invece che Rimbòn, *Schulderbach* per Carbonin, *König Spitze* per Gran Zebrù, *Madatsch* per Madaccio, e così via: quasi tutti nomi tedeschi, invece dei nostri che *l'Archivio per l'Alto Adige* indicava nella cronaca della guerra, a suo luogo e che si ritrovano coi loro equivalenti nel *Prontuario.*

Poco importa - altri disse - premono i fatti. Va benissimo, ma replicare era facile, esservi anche chi, non stratega, aveva tutto il tempo di curare le minori cose. E che fossero curate, debitamente curate, non poteva nuocere.

Molti si chiedevano, fin dai primi mesi della guerra: non sono a Roma le presidenze della *Dante Alighieri* e della Reale *Società Geografica Italiana?* Perché non dicono esse un'autorevole parola a questo riguardo? Sarebbe un atto, questo, non certo in contrasto col loro programma d'italianità.

I materiali rispondevamo, si trovano *nell'Archivio* in buona parte raccolti; altri poi avrebbe veste per far sì che non restino lettera morta. Se quest'autorevole parola non verrà, i nomi dei bollettini italiani continueranno ad essere nomi tedeschi: *Königspitze, Schwarze Rienz...,*

ecc., come infatti avvenne. La cosa non aveva soltanto quella futile consistenza di forma che altri le dava, essa aveva invece un valore politico. I bollettini, accettando e seguendo senz'altro per la zona delle Dolomiti la nomenclatura ibrida delle carte diffuse tra noi, o addirittura la nomenclatura tedesca delle carte militari austriache, davano in Italia e all'estero l'impressione d'un'avanzata in paese germanico, quando eravamo invece in valli ladine, cioè italiane.

Peggio sarebbe stato, avanzando nell'Alto Adige dove più la patina germanica copre gli antichi nomi locali, che si vogliono redimere, quando non decine ma centinaia e migliaia di nomi si sarebbero presentati in veste straniera. I Comandi, si capisce, prendevano le carte che trovavano. E così i giornali. Ma a farne trovare di italiane occorreva pur provvedere: occorreva non un lavoro di toponomastica scientifica, che in parte era già stato fatto da noi, colle poche forze nostre (e avrebbe dovuto trovare, da tant'anni, che l'invocammo, larghi appoggi, quando invece non trovò che ostilità e indifferenza), ma la compilazione rapida d'un *Prontuario* (del quale si avevano già i modelli nei Prontuarii dell'Archivio) e poi la formazione d'una *Carta toponomastica* di grandi proporzioni, per uso, appunto, dei Comandi o della stampa, nonché di carte di piccolo formato, con la stessa nomenclatura italiana, da distribuire agli ufficiali e ai soldati.

Proposi, allora (sul finire del 1915) la formazione d'una Commissione toponomastica, da radunarsi sollecitamente a Roma (ed anche, fin da allora feci i nomi degli studiosi competenti che avrebbero potuto comporla [20], e che in realtà la composero più tardi); essa avrebbe potuto a nostro avviso, compiere l'opera, date le circostanze e l'urgenza, in tempo relativamente

[20] Arch., vol. X, pag. 429.

breve. Ma anche qui.... difficoltà si opposero. Si andò avanti coi nomi tedeschi un altr'anno [21].

La Reale Società Geografica Italiana mise fine a questo stato di cose nocivo e deplorevole intervenendo con energia e con successo. Essa riuscì in breve tempo e coi soli suoi mezzi a preparare una base preziosa per la toponomastica ufficiale delle nuove terre del Regno d'Italia. La Commissione, premurosamente assistita nei suoi lavori, poté venire a termine del suo compito in un tempo brevissimo, presentando un lavoro che se non poteva essere perfetto, nelle condizioni e circostanze descritte, fu nondimeno completo e fondamentale.

Alla pubblicazione del Prontuario doveva tener dietro immediatamente la pubblicazione della *Carta toponomastica.* Aggiungendo a ogni nome l'indicazione della positura, la Commissione della Società Geografica intese appunto di facilitare l'opera ai cartografi. Tanto per l'uso dei Comandi. come per quello delle autorità civili, accanto al Prontuario occorreva la Carta. Noi pensavamo appunto, per maggior rapidità di esecuzione e per maggiore agevolezza dell'uso, aversi a fare una carta semplicemente onomastica, senza orografia tratteggiata, con la sola indicazione delle vette

---

[21] Uscì in quel mezzo, il *Dizionario Geografico* del prof. CarloMaranelli, L'Italia irredenta , (Bari, Laterza). Vi compariva una parte dei nostri nomi, ma nel resto *la sua nomenclatura era quella delle carte tedesche.* Al Dizionario Maranelli, che si restringe ai luoghi principali (poche centinaia, per l'Alto Adige, invece delle parecchie migliaia del Prontuario), non si poteva riconoscere che una utilità relativa e provvisoria.

Usciva poi, nel luglio 1916, coi tipi del Bemporad (Firenze) il *Repertorio topografico della Venezia Tridentina* di V. E. Baroncelli: esso contiene, in ordine alfabetico, la descrizione sommaria dei luoghi principali del Trentino e dell'Alto Adige ed è opera accuratissima ed eccellente per questo aspetto, ma ristretta anch'essa ai luoghi principali e alcuni nomi riporta con forme di diversa origine non bene accertate, giacché solo in parte potè accogliere il frutto del lavoro collegiale che veniva maturando presso la Società Geografica.

e dei corsi d'acqua, del formato stesso della Carta austriaca (1+75.000); una carta che presentasse con limpidità i nomi a lor luogo. Il confronto di questa Carta colle diffuse carte militari austriache, avrebbe offerto con facilità ed evidenza la corrispondenza di qualsiasi nome.

Sennonché anche una semplice carta onomastica richiedeva, in tale scala e con una nomenclatura di 10.000 nomi, un tempo, per eseguirla, troppo maggiore che le circostanze non consentissero allora. Se l'opera del *Prontuario* fosse stata intrapresa quando noi l'invocammo, anche la Carta poteva essere allestita a suo tempo...

La Carta distribuita ai giornali, colla nomenclatura tutta italiana, avrebbe risparmiato al pubblico di veder comparire e ricomparire nei giornali stessi certi schizzi regionali del teatro della guerra e certi schizzi topografici dei luoghi dove si combatteva zeppi di nomi tedeschi presi dalle carte austriache o da quelle che dalle austriache derivano. Ma né il Governo del tempo, né il Comando Supremo, né gli Istituti ch'erano in grado di farlo, ci diedero ascolto.

Questo, se non altro, si poté almeno in parte ottenere: che gli editori di carte, i compilatori di testi geografici per le scuole, di guide, di itinerari, le società alpine e turistiche, le amministrazioni ferroviarie, ecc., introducessero la nomenclatura nuova o parte di essa nei testi e nelle carte nuove, o nelle ristampe [22].

Poiché le nuove carte di minor formato, comprendenti soltanto poche centinaia di nomi, i nomi principali, era sperabile che fossero per accogliere

---

[22] Così l'Istituto De Agostini proponendosi di dar fuori una carta delle Venezie al 200.000, che aveva per base la militare nostra, cioè la nomenclatura tedesca, né potendo, per ragioni di economia e di tempo, introdurre la nomenclatura italiana se non in parte, per i nomi principali, presentò nei margini gli equivalenti italiani di tutti gli altri nomi stranieri che aveva dovuto conservare.

Negli anni seguenti l'Istituto De Agostini produsse e diffuse buone carte murali con la intiera nomenclatura nostra.

subito intiera la nomenclatura nuova, avemmo cura, per facilitare l'opera dei cartografi, che i duecento nomi dei comuni e capoluoghi di comune apparissero nel *Prontuario* in caratteri distinti. Quel che più premeva all'atto dell'annessione era d'aver pronti e accertati, e ufficialmente da noi accetti, e tantosto imponibili con ordinanze del Comando Supremo, i nomi dei Comuni [23].

Anche giovò, quel che soleva fare, per quanto era in suo potere, *l'Archivio,* inviare a chiunque in libri, periodici o giornali usasse per l'Alto Adige le forme straniere, circolari a stampa, dicendo: « Poiché la regione dell'Alto Adige, cisalpina, contigua al Trentino, compresa nei *termini sacri* della Patria possiede accanto alla toponomastica straniera una NOMENCLATURA LOCALE ITALIANA, che vuolsi conservare o richiamare in vita, s'interessa la S. V. a voler usare d'ora innanzi, in luogo di queste e queste forme straniere, le corrispondenti queste e queste, nostre ». Lo fece poi, e continua a farlo, l'Istituto di studi per l'Alto Adige.

Si fecero carte minime e cartoline postali geografiche, limpide, suggestive, con totale nomenclatura nostra.

Nei soldati la coscienza delle terre italiane da redimere, c'era. Essi sapevano già « che nell'Alto Adige la natura ci ha assegnato le Alpi Venoste, le Passirie, le Breonie, le Aurine, le Pusteresi; grande sentinella avanzata la Vetta d'Italia »; essi intuivano che bisognava, con pazienza e con coraggio, giungere fino lassù, fino ad una grande linea bianca, di altezza vertiginosa, che congiunge lo Stelvio al Paterno ».

---

[23] Nel settembre 1915 un decreto imperiale germanico sostituiva i nomi di 250 comuni dell'Alsazia e Lorena aventi forma francese con altrettanti nomi tedeschi. L'Austria, durante la guerra, rimutò con decreti del governo e dei comandi militari molti nomi del Trentino e della Dalmazia.

A tutte queste opere minori, come al grande compito di suggellare la riconquista dell'Alto Adige col rinnovamento della nomenclatura, era strumento indispensabile il *Prontuario.*

La coscienza della sua utilità ci compensava del lavoro compiuto.

Contrasti e vicende dei rinnovamento toponomastico.

Gli anni 1916, 1917, 1918 passarono senza che il rinnovamento toponomastico proposto col *Prontuario* avesse né riconoscimento e sanzione legale, da parte dello Stato e del Comando Supremo, né applicazione, se non parziale, nei libri, nelle Carte; nei comunicati di guerra e nei giornali.

Col novembre del 1918 eravamo padroni dell'Alto Adige ed avendo io assunto il Commissariato a Bolzano, imposi alla regione la nomenclatura italiana. Ma il Commissariato, benché sotto la diretta dipendenza della Presidenza del Consiglio, era sottomesso in realtà ai Comandi militari, quindi il rinnovamento toponomastico, nella effettuazione pratica, dipendeva dalla volontà dei generali. Di questi, alcuni furono favorevoli, altri meno. In qualche parte del paese si leggevano negli abitati i nomi nostri, altrove no; nelle corrispondenze di ufficio alcuni d'essi erano accettati ed altri no; per qualche zona l'intelligente iniziativa d'un generale e il buon volere degli ufficiali preparò perfino le Carte colla nomenclatura nostra *intiera*, ma solo per qualche zona [24]

Le sfere dirigenti dalle quali non era stato compreso abbastanza, quand'era tempo, quel che i pochi a gran voce chiedevano ed asserivano -

[24] Per il bacino della Rienza, a cura del geniale capo della Divisione che l'occupò, il gen. Ferrario, fu tracciata una carta alla scala 1.: 75.000, che, diligentemente condotta sulle « Avvertenze » del Prontuario, riuscì una perfetta applicazione cartografica della nomenclatura nostra.

che fin dalla guerra e dalla prima occupazione l'Italia doveva riconquistare anche col *nome* i lembi della Regione Veneta, fino all'ultimo casolare - le sfere dirigenti continuavano a non intendere e a non fare.

Ciò ch'esse non sentivano, sentiva però l'Esercito e sentiva il Popolo. L'Italia popolo, fatta di quelli che offersero in faccia al nemico la vita, conosceva necessario e giusto, la riconquista del nostro suolo dover essere e comparire definitiva precisa evidente ed immutabile; sentiva che non era soltanto lo stato l'amministrazione che occupava una provincia, ma era la Nazione che riguadagnava, e per sempre, le Alpi d'Italia.

Gl'Italiani allora venuti a Bolzano, e che sopraggiungevano e sopraggiungono nell'Alto Adige, intesero ed intendono, tosto, unanimi, insieme con la prima impressione della bellissima terra italiana, su cui si stende l'impronta germanica, la necessità della nomenclatura italiana, locale e civica: la virtù di questo pegno.

Per ciò fin dai primi giorni dell'occupazione il *Prontuario* della Società Geografica fu ricercatissimo.

Gli uffici militari e gli uffici civili, soldati e mercanti, giornalisti e maestri, ognuno lo dimandava.

Venne largamente donato e diffuso.

La nomenclatura bilingue, italiana e tedesca, introdotta di fatto nell'Alto Adige per iniziativa del mio Commissariato fin dai primi giorni dell'occupazione, appariva sulle stazioni ferroviarie di tutte le linee e in molti Comuni e frazioni, stava per apparire in tutti i Comuni e in tutte le frazioni e località, dappoiché sul finire del 1919 eravamo riusciti a far accettare e far stampare dal Comando Supremo un Catalogo, per l'Alto Adige. Ottenuto finalmente il pieno consenso del Segretariato Generale Affari Civili alla nomenclatura nostra, era pronta oramai l'Amministrazione militare ad introdurla dappertutto.

Ma sopravvenne, in quell'anno, il cangiamento di governo. La triste politica di rinunzia inaugurata dal governo di Nitti trovò espressione

nell'Alto Adige con la distruzione balorda della nomenclatura italiana, e contro la fobia dei distruttori nessuna ragione valse.

Per questa e per troppe altre gravi ragioni avendo io disciolto il Commissariato a Bolzano, restò interrotta la magnifica impresa della restituzione toponomastica: impresa che avrebbe dovuto trovare unanimità di consensi, se la Nazione fosse stata unanime nel sentire la guerra e la vittoria e la giustizia. Pur troppo coloro che a queste tre grandi ispiratrici delle energie nazionali furono ostili nel loro intimo e che avevano posto mille ostacoli alla rivendicazione dei nomi, si trovarono allora ad aver ragione.

Scrissi allora, nel 1920, nella Prefazione al Repertorio topografico dell'Alto Adige, compilato dal nostro De Toni

« La rivendicazione dei nomi avrebbe potuto essere compiuta in un istante quasi una splendida illazione della vittoria latina e della giustizia restituita. Procedette invece faticosamente fra le titubanze dell'Amministrazione militare e le paure del Commissariato civile, tra le amare vicende della perplessità e della rinunzia e, se un miglior Governo non provvede, troverà ancora contrasto nei decenni che forse restano ad un'opposizione locale stata creata più che altro dall'ignoranza delle cose e dalla mancanza di forti ed avvedute direttive politiche. Ma pur procederà fino alla completa vittoria. I governi e gli eserciti non fanno che eseguire quello che la Nazione vuole, convinta. I veri artefici della storia sono i creatori d'un convincimento. Ora un convincimento non s'improvvisa. Si edifica, lentamente. Ciò solo che fu lentamente costrutto, lungamente dura. Sarà la Nazione, con le voci della sua rifiorente cultura e della sua gagliarda volontà, quella che intimerà d'instaurare, non ostante la flaccidità dei governi, i nuovi segni dei suoi destini.

« Le belle voci sonanti, nella favella imperatoria di Roma. cui soccorre il vantaggio di una maggior brevità, vigore ed armonia, s'imporranno sui confusi residui stranieri.

« Nella lotta che dobbiamo ancora sostenere contro le resistenze teutoniche e più contro la cascaggine paesana, fino a quando durerà l'attitudine passiva del Parlamento e del Governo? Non vorranno essi statuire che gl'Italiani dell'Alto Adige, Italiani in proprio suolo d'Italia, possano legalmente chiamare con proprie voci i luoghi della regione ricongiunta alla Patria?

Non intenderanno una volta che il Verbo è la Vita? Non s'interesseranno ai nomi, quando i nomi hanno un sì grande significato e un sì grande valore?

« Anzi tanto grande da essere al di sopra della guerra stessa che abbiam vinto, giacché i fatti d'arme sono il mezzo, ma l'avvenimento essenziale, il cui valore s'impone al presente e all'avvenire e che trova nel rinnovamento dei nomi il suo esponente, è il rifluire della Nazione Italiana entro le valli atesine e giulie già perdute, fino ai riconquistati termini sacri, è il coronamento della grande spinta latina, dai profondi secoli del medioevo volta ad espellere di là dalle Alpi l'invasione straniera ».

Chi voglia i particolari del disfattismo toponomastico, non ha che da leggere nell'Archivio per l'Alto Adige, cronaca del 1919, il capitolo: « La stupida distruzione della nomenclatura italiana ».

Nel 1920 continuò a imperare la nomenclatura dei disfattisti. Dei 7000 nomi del Prontuario essendone stati ammessi ufficialmente dal Commissario Civile on. Credaro non più di 25 con la forma bilingue (tedesca prima, italiana poi!!), tutti gli altri, indistintamente, si ridussero di nuovo tedeschi, e soltanto tedeschi. Salorno ed Ora riebbero le scritte Salurn e Auer. Vennero levate le ultime tabelle alla entrata dei paesi che

portavano, dal tempo del Commissariato Tolomei, il nome italiano. Perchè una n'era rimasta col nome Merano, all'ingresso della città ridiventata ufficialmente Meran, i giornaletti tedeschi scrissero tanti *pfui* e tanto inveirono contro quel resto dei *welsche Namen* finché scomparve.

Cose che non si crederebbero, se non le avessimo viste e vissute. Usciva, poi, nel 1920 la Guida del Touring Le Tre Venezie, la quale, nella parte dedicata all'Alto Adige, teneva la nomenclatura tedesca per nove decimi, come se le pubblicazioni della Reale Società Geografica non fossero esistite mai. Poiché di cotesta Guida si tirarono duecentomila copie, era ben ragionevole attendersi che la nomenclatura tedesca avrebbe vinto dappertutto e che l'italiana sarebbe stata definitivamente abbandonata e sepolta.

Ma l'ostinazione mia nel non arrendermi, anche in quelli anni del disfattismo, fece sì che la battaglia non venisse del tutto dismessa durante l'anno 1920, e che, nel principio del 1921, il Governo, spinto anche da una interrogazione in Senato dell'ammiraglio Thaon de Revel, presidente della Società Geografica, si risolvesse.... non ad adottare la toponomastica italiana, ma a nominare una *Commissione* (R. decreto 20 genn.1921), forse perché la seppellisse legalmente.

Preparammo con assiduo lavoro i materiali. La convocazione venne nel giugno. La battaglia s'impegnò subito vivissima. Erano nella Commissione alcuni elementi notoriamente avversi alla nomenclatura nostra. Ma fin dalla seconda seduta vi riportai una vittoria decisiva. Dopo lunga e tempestosa discussione fu approvata la Risoluzione di massima da me proposta e sostenuta che *« nelle nuove terre d'Italia di carattere mistilingue - tra queste l'intero Alto Adige - il nome italiano riviva ufficialmente (con forme dell'uso, o con forme richiamate in vita, o ricostrutto, o tradotto, o transiterato, secondo i casi) ».*

Oggi pare la cosa più naturale del mondo. Allora, parve una rivoluzione!

Dovendo i lavori toponomastici condursi sulle linee di metodo indicate con precisione nella Risoluzione Tolomei sopra citata, furono costituite, per intraprenderli, due Sottocommissioni: una per la Venezia Giulia, una per la Venezia Tridentina.

Chi voglia i particolari, può consultare *l'Archivio* per l'Alto *Adige,* cronaca del 1921. La Sottocommissione per la Venezia Tridentina condusse a termine il suo lavoro entro quell'anno e presentò le conclusioni alla Commissione plenaria che le accettò. In sostanza si confermava pienamente l'opera precedentemente compiuta. Di sette ad ottocento nomi di Comuni e Frazioni appena una trentina erano tocchi da qualche variante.

Restava da emanare, alfine, il decreto che... confermasse l'opera della « Geografica » come si sarebbe potuto fare senz'altro, omettendo... la Commissione.

Ma oramai io potevo ritenere d'avere raggiunto, dopo sedici anni di lavoro, l'intento. L'Alto Adige aveva la nomenclatura ufficiale italiana.

Riassunse questi contrasti e vicende del rinnovamento toponomastico il seguente articolo dell'Idea *Nazionale* (Roma, 29 dicembre 1921):

I nomi locali in Alto Adige - La rivincita di Ettore Tolomei.

« In questi giorni ha chiuso i suoi lavori la Commissione nominata dal Governo nel gennaio scorso per la nomenclatura locale delle nuove province.

Ha trionfato contro tutte le ostilità il principio valorosamente difeso da Ettore Tolomei, della *bilinguità con la precedenza del nome italiano.* E per di più è successo questo: che per l'Alto Adige la revisione dei nomi singoli ha semplicemente confermato, per la quasi totalità, il *Prontuario* che è stato proposto dalla Reale Società Geografica fin dalla primavera del 1916.

Abbiamo dunque assistito nella questione della toponomastica delle nuove province, in sostanza, a queste fasi:

1° Tolomei e gli studiosi del suo gruppo preparano di lunga mano la superba opera della restituzione del nome italiano, da Salorno alla Vetta d'Italia. Dal 1906, epoca in cui appariva, nel primo volume dell'Archivio *per l'Alto Adige,* lo studio-base del Tolomei, ad oggi, sono passati sedici anni, che furono di lotta incessante.

2° Tolomei, commissario per la lingua e coltura a Bolzano negli anni 1918-19 (Ministero Orlando), introduce la nomenclatura italiana nell'Alto Adige. D'intesa col Comando Supremo appariscono sulle stazioni ferroviarie e nei principali borghi e villaggi, i nomi italiani.

3° Credaro (Ministero Nitti) distrugge con un tratto di penna tutti i nomi italiani. È l'atto che il Tolomei stesso, in una sua vivace polemica, chiamò la distruzione *balorda.* Tornarono dappertutto i nomi tedeschi (anni 1919-1920).

4° La Reale Società Geografica non s'arrende: l'ammiraglio Thaon di Revel presenta un'interpellanza in Senato; il Governo si decide ad intervenire (gennaio 1921). Avrebbe potuto semplicemente affidare l'opera di revisione alla Società Geografica. Preferì nominare una Commissione mista, nella quale sono rappresentati i Turisti, gli Alpinisti, i Lincei, le Società di cultura locali, ecc.

5° Questa Commissione si mette all'opera, divisa in due gruppi: regione adriatica da una parte, Trentino e Alto Adige dall'altra. E finalmente oggi... arriviamo dove eravamo arrivati, per volontà d'un solo uomo, sei anni orsono. Esempio impareggiabile di come vanno le cose da noi! Confrontiamo il nuovo elenco bilingue ufficiale delle Stazioni ferroviarie per l'Alto Adige: esso (se si astrae da pochissime varianti, per sette od otto nomi sopra duecento) è identico a quello del Tolomei, già sancito al tempo dell'occupazione, con quei nomi che, chiunque allora visitò l'Alto Adige ricorda e che poi, d'ordine di Credaro, erano stati soppressi...

Se i tedeschi non rideranno, vorrà dire che sono della gente troppo seria. E se Ettore Tolomei non dirà una meritata rampogna ai deboli e agli incoscienti che tentarono d'osteggiare l'opera ora riconosciuta e trionfante, vorrà dire che il compiacimento per il reale successo, onde risorgono nell'Alto Adige i segni sacri di nostra stirpe, gli avrà fatto dimenticare queste miserie.

Attendiamo, adesso, che il Governo faccia il dover suo. È annunziata, con soddisfazione di tutti, la pubblicazione prossima del decreto-legge sulla questione.

Il Governo, quindi, ordinerà di far ricomparire su tutte le tabelle delle stazioni ferroviarie nell'Alto Adige i nomi italiani; in altri termini, chiunque da domani, viaggerà lassù leggerà le scritte : Campodazzo, Vandòies, Vipiteno e non già *Atz wang, Vintl, Sterzing.* Era stata soppressa dappertutto l'italianità fino al punto che il paese di Santa Cristina, *esclusivamente* abitato da italiani, si dovesse chiamare Sankt Christina (!).

Ma ora, se il Governo titubasse, se non ricomparissero i nomi italiani nemmeno ora, gli Italiani dell'Alto Adige non avranno altra via che la violenza. Vedremo teste e tabelle rotte, e 'il Paese saprà di chi sarà stata la colpa.

Non vogliamo credere però, che a tanto si arrivi. E mandiamo un plauso alla Reale Società Geografica che ha vinto, finalmente, l'aspra e lunga lotta, acquistando un alto titolo di benemerenza di fronte alla Nazione ».

Dopo questo.... passò tutto l'anno 1922 senza che il Decreto comparisse.

Apparentemente la colpa del dannosissimo ritardo era di qualche membro della Sottocommissione trentina, che anche dopo la ratifica avvenuta da parte della Commissione plenaria mandò istanze sopra istanze pel rimutamento di qualche nome, dando il desideratissimo pretesto al Governo del tempo e al Commissario Civile di lasciare le cose come stavano.

Tralasciamo di ricordare gli articoli e gli articoletti di questo o di quell'altro dilettante di toponomastica che s'impuntava sopra una od un'altra

forma. Costoro addentando la grande opera del rinnovamento della nomenclatura fra Salorno e il Brennero nemmeno comprendevano quanto fosse piccola e puerile la polemichetta al dettaglio, e il più delle volte allegando obiezioni state già presentate e vagliate e discusse e respinte in seno alla Società Geografica prima, alla Commissione governativa poi, non portavano nessun contributo utile, anzi fastidio e perdita di tempo vana.

Ma più degli inconcludenti contrasti valsero - io credo - a far sospendere la promulgazione dell'atteso Decreto, opposizioni politiche: sia quelle che venivano dal campo socialista (Turati e compagni), sia quelle del *Deutscher Verband*, espresse dalla stampa tedesca e in un Memoriale al governo dei quattro deputati tedeschi dell'Alto Adige.

D'altra parte, nel settembre del 1922, quando fu pubblicata la mia oramai famosa *Invettiva,* che contro le male arti della reggenza Credaro faceva appello alla violenza, non vi mancò la parte che concerne il *nome.* La vertenza assunse carattere acuto. Vennero le giornate d'ottobre, a Bolzano e a Trento, la cacciata di Credaro, poi la marcia su Roma.

Era Fascista.

Sgomberato il terreno dalle opposizioni politiche, la Società Geografica avrebbe potuto rivendicare a sé le definizioni ultime, pur tenendo conto dei lavori per quanto poco concludenti - della Commissione nominata dal governo caduto.

Ma il sen. Salata mostrò il desiderio di portare egli in porto l'atteso Decreto, con i definitivi Elenchi. Restavano al sen. Salata due mesi di potere, giacché, sciolto l'Ufficio Centrale per le nuove Province, alla liquidazione di esso gli venne dato tempo sino a fin d'anno, ed egli amava di non trovarsi estraneo alla conclusione dell'opera.

Ebbero luogo altre intese e convocazioni, al Viminale. Alle ultime riunioni, nei primi mesi del 1923, presiedette il comm. Moroni, capo di Gabinetto del Sottosegretario agli Interni. Oramai l'accordo s'imponeva.

Vennero stampati gli Elenchi, da allegare al Decreto: elenchi di nomi italiani in massima parte, bilingui alcuni, essendosi riservata la deliberazione il comm. Moroni sulla opportunità del doppio nome in casi singoli; sulla quale scelta, fatta rapidamente e un po' a caso, ci sarebbe stato a ridire. Ma quel che importava era di non perdere altro tempo.

Gli Elenchi contemplavano alcune centinaia dei nomi principali: Comuni, Frazioni, Località, Stazioni ferroviarie. Per gli altri toponimi - migliaia - il Decreto confermò la validità del *Prontuario.* La Reale Società Geografica ne avrebbe curata la ristampa, valendosi, per le indagini complementari, dell'Istituto di studi per l'Alto Adige.

Ecco finalmente il Decreto, col n. 800, 29 marzo 1923, uscire nella *Gazzetta Ufficiale, 27* aprile. Una copia di esso venne affissa in un quadro nelle sale della Società Geografica. Dopo trentatre anni dal 1890, inizio della mia lotta, la rivendicazione del nome era un fatto compiuto.

Compiuto? Non ancora. Restava la fatica delle applicazioni, che si produsse negli anni 1924 e seguenti e non cessa ancora. L'Istituto di studi vigila, raccomanda, suggerisce, corregge.

Restava la ristampa del *Prontuario,* all'Istituto affidata. Negli anni 1922-24 lavorò intensamente a prepararla il nostro carissimo De Toni, che la morte ci rapiva sul principio del 1925. L'Istituto continuò e tuttodì continua le indagini, accerta le correzioni, registra i rinvenimenti nuovi interessanti, aggiunge vocaboli nuovi. Fu nominata, in seguito ad un voto del Congresso Geografico di Milano, settembre 1927, una speciale Commissione di toponomastica col mandato d'una nuova revisione dei Prontuari. I membri di essa - Battisti, Dainelli, Errera, Gortani, Redi, Roncagli, Tolomei - esaminarono (salvo Dainelli dimissionario) le bozze della ristampa, per la maggior parte approvando. Alla fine del 1928 l'Edizione seconda era pronta. Sopra qualche riserva si annunziò il rinvio ad una futura terza

edizione. S'annunziò che ci accingevamo a far corrispondere il *Prontuario,* terza edizione, con le Carte italiane al 25.000 [25].

Anche di più, colla mappa catastale. Questo nostro programma, già enunciato nella Introduzione al *Prontuario* del 1916, restava immutato. Fino all'ultimo casolare! Fino agli appezzamenti dei masi, come dicemmo allora. E sempre con l'augurio, col voto vivissimo che al *Prontuario* seguissero, nella stessa scala, del 75, del 50, del 25 mila le Carte!

Continuavamo intanto la stampa del Dizionario toponomastico della Venezia Tridentina del Prof. Ernesto Lorenzi, stata intrapresa nel 1924, condotta innanzi nel '25, '26, '27, '29, e ultimata per la parte prima nel '32; presentava esso una mole enorme di materiali utili per gli ulteriori accertamenti: utili e utilizzati.

Ma un amplissimo materiale nuovo e perfetto, ci venne dall'esame del Catasto Teresiano e degli archivi comunali, intrapreso nell'alta Venosta, comune per comune, col disegno di proseguirlo nell'Alto Adige intiero. Avemmo quindi a disposizione, pubblicandoli nell'Archivio *per l'Alto Adige,* i nomi locali del Comune di Stelvio (1930), i nomi locali del Comune di Burgusio (1931), i nomi locali dell'Oltradige bolzanino (1933), i nomi locali del Comune di Salorno (1934). Questi ed altri studi del prof. Carlo Battisti fanno parte della grande opera, disegnata in otto parti, ch'è appunto quel Vocabolario *ragionato e documentato* dei nomi locali dell'Alto Adige che fin dall'apparire del primo *Prontuario* promettemmo di compiere un giorno, e che, affidato ora all'illustre Professore dell'Università

[25] La Carta austriaca al 75.000 è fuori commercio. Fin dal 1924 era stato pubblicato il divieto di vendita della Carta dall'Istituto Geografico Militare di Vienna.

fiorentina e al suo Istituto glottologico, avremo dentro qualche anno messo in luce : grande, assoluta, incontrovertibile prova della italianità atesina. Frattanto anche cotesti studi hanno concorso ad arricchire e a perfezionare il Prontuario [26].

Nè si tralascia che nel frattempo vennero in luce altri studi pregevoli, parziali, sulla toponomastica dell'Alto Adige, de' quali tutti teniamo conto [27].

Contemporaneamente agli studi proseguivano le pratiche per venire alla ristampa.

Era allora alla testa dell'Istituto Geografico Militare, e poi anche della Reale Società Geografica, il generale Nicola Vacchelli. Intese egli tutto il valore nazionale della conquista toponomastica alla frontiera. La agevolò. La sostenne. Sentì la responsabilità morale della Società Geografica per il còmpito che il Governo Fascista le affidava dell'aggiornamento del *Prontuario.* Pose la sua piena fiducia per quanto concerne l'Alto Adige nelle indagini dell'Istituto. Ben potemmo dire quando morì, che portare a compimento quest'opera era onorare la sua memoria.

Corrado Zoli e Giotto Dainelli subentrati nella presidenza della Società Geografica (1933), sentirono egualmente l'impegno di essa di fronte al Governo e alla Nazione, onde la necessità di favorire la ristampa. Venirne a fine non era facile, anche perché la mole doppia richiedeva spese superiori

---

[26] I nomi locali che nelle Carte militari austriache e nostre sopra citate non compariscono, non potevano avere nel Prontuario l'indicazione cartografica come gli altri, ma si rintracciano con la indicazione del luogo più notevole viciniore.

[27] Confronta C. BATTISTI, *Profilo bibliografico degli studi più recenti sulla toponomastica dell'Alto Adige* (Dicembre 1934).

ai mezzi della Società, come dell'Istituto. Oltre di ciò nell'approntamento del nuovo testo, testo duplice - dalla forma straniera all'italiana e dall'italiana alla straniera, testo che doveva portare le segnature cartografiche nuove, non più austriache ma dell'Istituto Geografico Militare - occorreva un'opera assidua, di molti mesi, di persona coscienziosa che ci venisse messa a disposizione all'uopo. Fortunatamente l'acuto giudizio del gen. Bianchi, che regge l'Istituto Geografico Militare, e del gen. De Chaurand che vi cura gli studi toponomastici, ebbe tosto intuito il valore dell'impresa; vi fu addetto il capitano Edoardo Verniani (1934), che con diligenza impareggiabile la condusse a termine. La stampa fu affidata alla Tipografia Giuntina di Firenze.

Alla revisione di parecchi topònimi contribuirono le numerose pubblicazioni sui nomi di luogo atesini del prof. Carlo Battisti, stampate negli ultimi anni nell'Archivio per l'Alto Adige; con esse l'esplorazione toponomastica della nostra regione ha avuto un incremento notevolissimo.

Così finalmente il Volume esce in luce.

La Nazione è concorde nella volontà della restituzione italica, piena ed integrale.

Ecco perché quest'arido vocabolario ha la virtù e la fortuna d'una definitiva vittoria.

Gleno, giugno 1935.

SEN. ETTORE TOLOMEI

AVVERTENZE PER L'USO DEL PRONTUARIO

Il *Prontuario* serve per rintracciare rapidamente il nome locale italiano che corrisponde a una località dell'Alto Adige designata dapprima con nome straniero, e viceversa per sapere d'un attuale nome locale italiano qual fosse in passato la forma straniera.

Il Prontuario è perciò compilato nella doppia forma, tedescoitaliano e italiano-tedesco.

Il *Prontuario* contiene, disposti in ordine alfabetico, tutti i nomi locali della carta militare austriaca 1:75.000, a ciascuno dei quali segue il nome italiano e la relativa segnatura corrispondente alle tavolette 1:25.000 o, in alcuni casi, ai fogli al 100.000 delle carte topografiche dell'Istituto Geografico Militare.

Sono pure ordinati alfabeticamente i nomi italiani, seguiti da analoga segnatura.

Il territorio dell'Alto Adige, quale è contenuto nei suoi limiti geografici, copre, o in tutto o in parte, 13 fogli della Gran carta topografica 1:100.000 dell'Istituto Geografico Militare e 116 tavolette al 25.000.

Il quadro d'unione alla scala 1:500.000, sul quale è tracciato il limite geografico del nostro territorio, contiene l'indicazione dei fogli al 100.000 e delle corrispondenti tavolette. Il numero posto al centro di ogni quadrato si riferisce al foglio al 100.000, suddiviso in 16 tavolette; ciascuna di queste si identifica col numero del rispettivo foglio seguito dall'indicazione del quadrante (numero romano) e dall'orientamento della tavoletta stessa.

Es.: la tavoletta di Appiano è così identificata:

XV - II N.O.; di Bolzano; XV - II N.E.

AVVISO IMPORTANTE

La Direzione dell'Istituto Geografico Militare ha recentemente sostituito con numeri arabi i numeri romani, con i quali erano contrassegnati alcuni fogli della Carta 'd'Italia al 100.000 riguardanti la zona dell'Alto Adige, e ciò quando la compilazione del presente *Prontuario* era già a termine.

In seguito a questo cambiamento:

il foglio	VIbis	- è ora indicato con		1
»	VIIbis	»	»	1^{a}
»	IV	»	»	3
»	V	»	»	4
»	VI	»	»	4^{a}
»	VII	»	»	4^{b}
»	XV	»	»	10
»	XXII	»	»	21

Esempio

Sul Prontuario resulta:

Avelengo - Hafling - XV - I N.O

Dovendo consultare, o richiedere all'Istituto Geografico Militare la tavoletta al 25.000 corrispondente, si consulterà, o si chiederà:
10 - I N. O.
[Ciascuna tavoletta è posta in commercio già quadrettata di 1' in 1', così come risulta dal fac-simile della tavoletta di Moena].

La segnatura che segue fra parentesi ogni nome del Prontuario rende facile e rapida la ricerca di qualsiasi nome di luogo nominato, limitando il riferimento ad un rettangolo delle dimensioni di appena cm. 5 per 7½

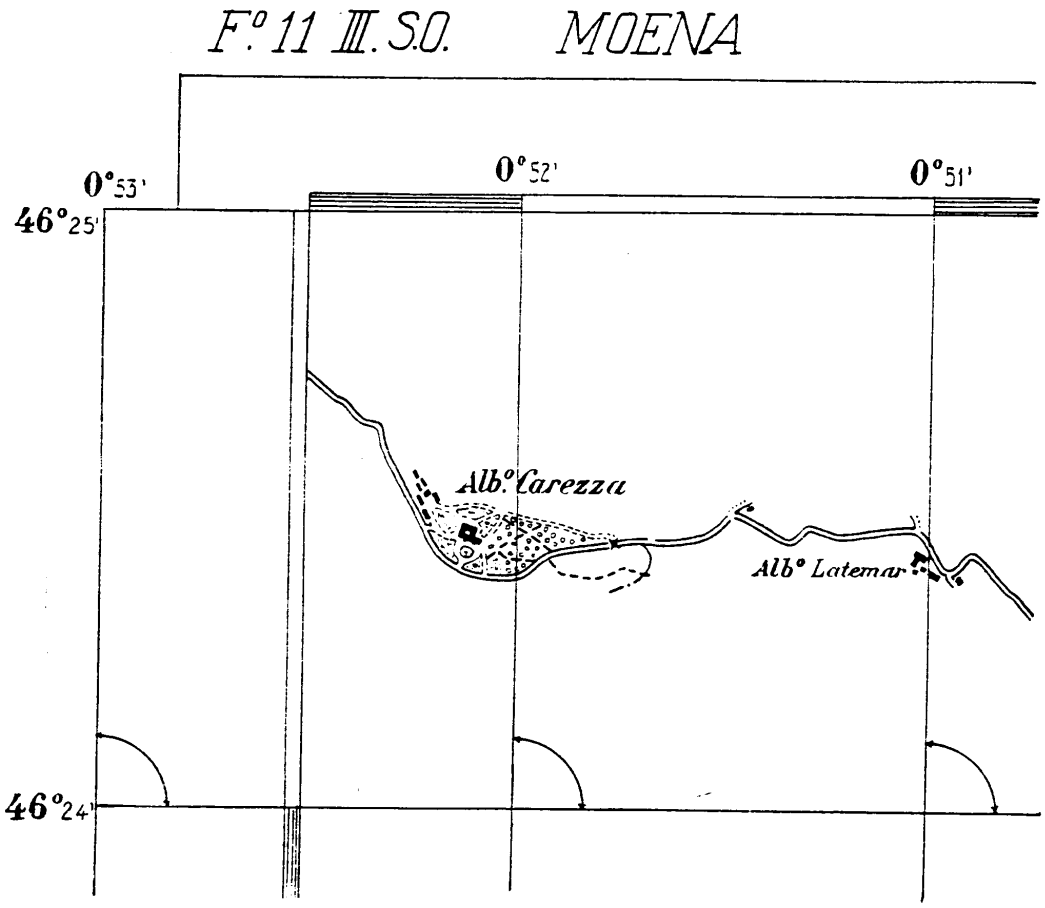

Si voglia, per esempio, vedere in quale parte della vasta regione dell'Alto Adige, si trovi l'abitato che i tedeschi chiamavano *Karrer See Hotel* e noi Albergo Carezza. A questo nome segue nel Prontuario la segnatura 11 - III S.O. - 2453; sarà facile trovarlo nella tavoletta 11 - III S.O. (Moena) e precisamente nel rettangolo 2453 in cui le due coppie di numeri rappresentano rispettivamente i primi di latitudine e longitudine che lo identificano. Così pure la *segnatura* relativa all'Albergo Latemar, è 11-III S.O. - 2452.

Si tenga bene presente che la segnatura si riferisce sempre all'angolo sud ovest del rettangolo e che quindi non è possibile cadere in errore.

Alcuni nomi la cui segnatura è preceduta da un asterisco, non trovano riscontro sul 25.000, sul quale però è segnato il corrispondente particolare ben definito (es.: Grente = Carenta * VII - IV S.O. - 5024). Altri, per meglio identificarli, portano l'indicazione della quota loro attribuita o l'orientamento rispetto ad un vicino particolare oro-idrografico o antropogeografico (es.: Sankt Andrà W = Selva di S. Andrea - a sud est di S. Andrea in Monte VI - III S.E. - 4147).

I nomi senza segnatura sono di località che mancano nel 75.000 austriaco e nel 25.000 italiano e che pure, per la loro importanza o per altra causa speciale ci parve di non potere omettere dal Prontuario (La situazione è segnata, dove occorra. con note accanto o a piè di pagina).

Si è generalmente indicato il foglio al 100.000 anziché le tavolette, per quei particolari oro-idrografici che sono contenuti in una serie di tavolette.

Nel Prontuario si distinguono tre caratteri di stampa.

Il carattere comune è dei luoghi abitati, nonché di ogni altra opera dell'uomo (ferrovie, strade, ponti, ecc.). Il nero-distinto è dei principali di essi luoghi ossia dei Comuni o capoluoghi di Comune [28]. Il corsivo è dei monti, valli, località, acque e di ogni altro naturale dato oroidrografico.

Per esempio

Fill - Villa; Villa Fill; Pinzano - Pinzon; Pinzon - Pinzano ecc.

---

[28] Recentemente parecchi Comuni dell'Alto Adige, come d'ogni altra parte d'Italia, sono stati soppressi, riunendosene parecchi in un solo. Questa aggregazione amministrativa, che può anche variare, non togliendo nulla ai luoghi principali della loro entità ed importanza, abbiamo conservato, per l'applicazione cartografica, il carattere nero-distinto.

Bozen - Bolzano; Bolzano-Bozen; Aldein - Valdagno; ValdagnoAldein; ecc.
Ebenberg - Monte Piano; Monte Piano - Ebenberg; Etschthal - Val d'Adige; Val d'Adige - Etschthal; Birkenschartl - Forcella dei Baranci; Forcella dei Baranci - Birkenschartl; ecc.

I nomi dei comuni soppressi portano la relativa annotazione, che indica il comune cui questi sono stati aggregati.

ABBREVIAZIONI USATE NEL PRONTUARIO.

I. G. M. = Istituto Geografico Militare pr. = presso
F.° = Foglio 1:100.000 v. s. = vedi sopra
Tav. = Tavoletta v. st. = vedi sotto
q. = quota affl. = affluente

*****

AVVERTENZE PER I CARTOGRAFI

Chi voglia formare una carta dell'Alto Adige, o comprendente l'Alto Adige, con la nomenclatura italiana determinata nel presente *Prontuario,* deve aver presenti, insieme *col Prontuario* stesso, 13 fogli della Gran Carta topografica dell'Istituto Geografico Militare al 100 mila e 116 tavolette al 25 mila; inoltre le Avvertenze precedenti, nelle quali anche è chiarita l'indicazione della *segnatura* aggiunta a ciascun nome per trovare sulla carta il luogo corrispondente.

Il nome regionale ALTO ADIGE va segnato attraverso tutto il paese, dalla Venosta alla Badia.

I segmenti della Gran Catena, in quel tratto ch'essa copre l'Alto Adige, sono stati nuovamente denominati, come si è detto, traendo il nome italiano dalle valli giacenti a pie' di essi nel versante nostro. Occorre quindi che il cartografo scriva questi nomi esattamente entro i limiti indicati nel *Prontuario* e non si lasci trarre in errore dalla diversa posizione ed estensione di nomi tedeschi che ad essi corrispondono solo in parte e che si confanno a tutt'altro punto di vista, talvolta conglobando montagne cisalpine e transalpine.

Così le nostre Alpi Venoste corrispondono solo in parte al vocabolo tedesco *Oetzthaler Ferner, Oetzthaler Alpen,* ch'è in gran parte transalpino. Il nome ALPI VENOSTE, spetta a quel tratto della catena di displuvio che va dal Monte Fórcola fino all'Altissima, *Hohe Wilde.* Conviene segnarlo in due volte, dal M. Fórcola alle Fonti d'Adige (tratto di ponente,

Venoite di ponente) e dalle Fonti d'Adige all'Altissima (tratto settentrionale, Venoste di levante).

Corrispondono solo parzialmente alle *Stubaier Alpen, Tuxer Gebirge e Zillerthaler Alpen,* le nostre Passirie e Breònie. Il nome ALPI PASSIRIE deve abbracciare la catena di displuvio dall'Altissima, *Hohe Wilde,* alla Croda Nera, *Schwarzwandspitze.*

Il nome ALPI BREONIE deve abbracciare la catena di displuvio dalla Croda Nera testè indicata fino al Gran Pilastro, *Hochfeiler,* comprendendo il passo del Brennero. (In rapporto al Passo si possono suddividere in Breonie di ponente, dalla Croda Nera al Passo, e Breonie di levante dal Passo al Gran Pilastro).

Corrispondono solo parzialmente alle *Zillerthaler Alpen e ai Krimmler Tauern* le nostre ALPI AURINE. Il nome nostro deve abbracciare la catena di displuvio dal Gran Pilastro, *Hochfeiler,* al Picco dei Tre Signori, D*reiherrnspitze.* Come sottotitolo, di gruppo, il nome Tauri, corrispondente solo in parte a *Krimmler Tauern* ed *a Hohen Tauern* va scritto fra le parole *Passo dei Tauri* a ponente *e Picco dei Tre Signori* a levante [29].

Si denomina ALPI PUSTERESI il rimanente tratto della catena di displuvio, dal Picco dei Tre Signori, *Dreiherrnspitze* fino al Monte Paterno. *Paternko f el,* dove cominciano le Carniche. Corrispondono solo parzialmente al nome ALPI PUSTERESI i nomi tedeschi *Hohen Tauern* (sopra segnato), *Rieser Stock, Deferegger Gebirge.* Quanto al nome *Rieser Stock,* che i tedeschi scrivono a cavaliere della linea, esso s'identifica, nel

---

[29] Questi nomi e designazioni dei segmenti della Catena si trovano iscritti a loro luogo nella Tav. 10 dell'Atlante della nostra *guerra,* De Agostini : « La grande Catena alpina di displuvio sopra l'Alto Adige, dal confine lombardo al confine veneto : schizzo orografico-toponomastico secondo la nomenclatura e gli schizzi originali del prof. Ettore Tolomei ». Detta tavola potrà essere confrontata utilmente per la giusta estensione grafica dei nomi di segmento sopra detti. (È solo, in essa, da correggere l'estensione del nome Val Pusteria che il disegnatore ha scritto anche al di là di Dobbiaco nel versante della Drava, come fanno i tedeschi col nome di *Pusterthal* mentre noi limitiamo la Pusteria ch'è tutta cisalpina, a Dobbiaco, e di là oltre diciamo Val Drava).

nostro concetto di gruppo cisalpino, con *Rieser Ferner,* Le Vedrette Giganti.

Alcuni altri nomi di valli e di monti hanno estensione diversa, nell'uso italiano, dall'uso della simigliante forma tedesca.

Il nome Valle Vipitèna, *Wippthal,* nell'accezione nostra significa l'alta valle dell'Isarco, da Vipitèno *(Sterzing)* in su, fino al Brennero, e non oltre. [I tedeschi estendono il nome *Wippthal,* oltre che su cotesto tratto di Val d'Isarco, sopra l'intiera valle transalpina della Sill, fino ad Innsbruck] .

Il nome Badia, *Abtei Thal,* nell'accettazione nostra comprende in un senso più lato, tutta la valle del Gàder, quindi tanto *Abtei Thal* che *Cader Thal,* e conseguentemente va scritto in tale estensione. In un senso più ristretto equivale ad *Abtei Thal.*

Il nome VAL D'EGA, *(Eggental)* dev'essere scritto fra le parole *Cardano e Ponte Nova.*

Il nome CRESTA BIANCA *(Weiss Kamm)* va scritto fra le parole Pallabianca *(Weisskugel)* e Forcella di Vallelunga *(Oetztaler Scharte, Langtauferer Jöchl). -*

Il nome *La Gola (VI - I* N.E. - 5736.5836) va scritto nella valle stessa del *Rio di Mezzo* fra le parole *Giogo Rio di Mezzo* a nord e *Alpe Rio di Mezzo* a sud.

Armentarola, il nome della costa montana a levante di San Cassiano, *(Armentarola) Sankt Cassian* (11 - I S.E. - 3431), si deve scrivere sulla costa stessa, non al luogo dell'abitato.

La parola *Oltradige (Ueberetsch) si* deve scrivere dal basso all'alto dal *Lago di Caldaro* a S. *Paolo (F.° XV).*

Abbiamo compreso nel *Prontuario* alcuni nomi di luoghi che non si trovano nella Carta austriaca 1:75.000 e sul 25.000 I. G. M. ma che non dovrebbero mancare nelle carte italiane della stessa scala. Per questi nomi aggiunti, in luogo della segnatura abbiamo apposto tra parentesi le indicazioni dei luoghi prossimi.

Nella Tav. 11 - I S.E. lungo il limite di provincia a ponente del *Passo dell'Incisa* fino alla parola Campolungo, scrivere *Sommamont.*

Nella Tav. VI - II S.E. 4434 fra le quote 1746 e 1994 scrivere *Cadìni.*

Nella Tav. 9 - Il N.E. 2731 alla quota 2574 apporre il nome *Cima di Masa Murata.*

Mittagsthal - Val de Mezdì, a sud di Colf osto.

Mittagszahn - Dent de Mezdì, a sud di Colfosco.

*****

R. DECRETO 29 MARZO 1923
CHE DETERMINA UFFICIALMENTE LA LEZIONE DEL PRONTUARIO

VITTORIO EMANUELE III
PER GRAZIA DI DIO E PER VOLONTÀ DELLA NAZIONE
RE D' ITALIA

Vedute le leggi 26 settembre 1920, n. 1322, e 19 dicembre 1920, n. 1778;

Sentita la Commissione che fu istituita col Nostro decreto 20 gennaio 1921, con l'incarico di stabilire i criteri di massima per la scelta dei toponimi nei territori annessi e di proporre la che venissero nuovamente costituiti, ed in generale per tutti i nomi lezione ufficiale dei nomi dei Comuni, delle frazioni e delle altre località abitate dei territori predetti;

Udito il Consiglio dei Ministri;

Sulla proposta del Nostro presidente del Consiglio dei Ministri, Ministro segretario di Stato per gli Affari dell'Interno; Abbiamo decretato e decretiamo

ART. 1.

Agli effetti di cui negli articoli seguenti, sono pubblicati gli uniti elenchi di nomi dei Comuni e di altre località delle nuove Province del Regno, visti e firmati, d'ordine Nostro, dal Ministro dell'Interno.

Lo stesso Ministro è autorizzato a pubblicare, con proprio decreto, agli effetti medesimi, gli elenchi che successivamente si rendessero necessari, e ad introdurre le variazioni occorrenti in quelli allegati al presente decreto.

Per i nomi del luogo non compresi negli elenchi uniti al decreto - e cioè per i nomi delle località minori, e delle sedi d'uffici degli Enti geografici e topografici non ancora fissati ufficialmente - le Autorità e le Amministrazioni accoglieranno intanto le forme adottate nei *Prontuari e Repertori* della Reale Società Geografica Italiana.

ART. 2.

Nelle insegne, nei timbri e nei suggelli delle Autorità e Amministrazioni statali e di quelle altre Autorità e Amministrazioni la cui lingua d'ufficio è la lingua dello Stato, e inoltre negli atti pubblici ed amministrativi redatti nella lingua ufficiale dello Stato, si debbono usare i nomi che sono indicati nella prima colonna degli elenchi allegati.

Il nome indicato nella seconda colonna sarà aggiunto, fra parentesi, solo nei casi in cui le Autorità e Amministrazioni predette lo ritengano opportuno per ragioni di pratica e comune intelligenza.

ART. 3.

Nei timbri, nei suggelli, nelle insegne e nelle altre scritte esposte al pubblico dalle Autorità e Amministrazioni che potranno eventualmente essere autorizzate ad avvalersi di una lingua diversa da quella ufficiale dello Stato, si debbono usare i nomi indicati in tutte e due le colonne degli elenchi allegati. Il nome aggiunto nella seconda colonna deve tenere il secondo posto, fra parentesi, e non può essere scritto con caratteri più appariscenti di quelli del nome italiano.

ART. 4.

Il presente decreto entra in vigore il giorno della sua pubblicazione nella *Gazzetta Ufficiale* del Regno.

Ordiniamo che il presente decreto, munito del sigillo dello Stato, sia inserto nella raccolta ufficiale delle leggi e decreti del Regno d'Italia, mandando a chiunque spetti di osservarlo e di farlo osservare.

Dato a Roma, addì 29 marzo 1923.

QUADRO D'UNIONE
DELLE TAVOLETTE RELATIVE AL TERRITORIO DELL'ALTO ADIGE

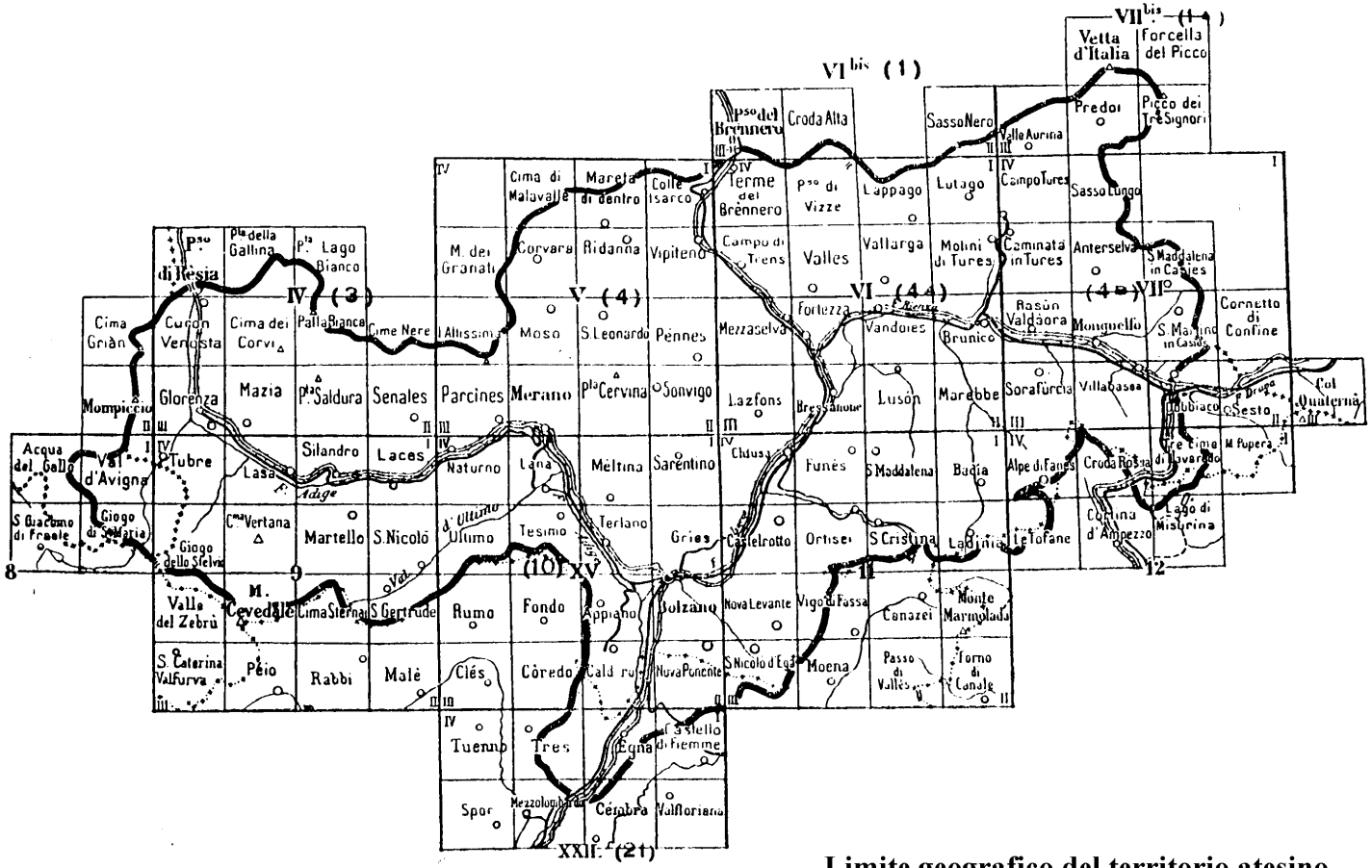

PRONTUARIO DEI NOMI LOCALI DELL'ALTO ADIGE

A

Aaltal - Val di S. Floriano - * XXII- I N.O.-1713.
Abazzas Bach - Avassàs - 9 - IV N.O. - 3957.
Abbeveratoio (Rio) - Trencher - VII - IV S.E. - 5220.
Abbo - Abner - VII - IV N.O. - 5530.
Abele (Maso d') - Abelhof - V - III N.E. - 4516.
Abelhof - Maso d'Abele - V - III N.E. - 4516.
Aberstückl - Sonvígo - V - II S.E. - 4308.
Abete - Kien.
Abfalter - Ai Meli - V - II N.O. - 4814.
Abhang - Costa - VI - I S.E. - 5232 - pr. Villa Ottone.
Abner - Abbo - VII - IV N.O. - 5530.
Abraham Alpe - Malga d'Abramo - * V - I S.O. - 5009 - q. 1892.
Abramo (Malga d') - Abraham Alpe - * V - I S.O. - 5009 q. 1892.
Abrussè (it.) - Abrusse - * 11 - I S.E. - 3235 - pr. Corvara in Badia.
Abrusse - Abrussé - *11 - I S.E. - 3235 - v. s.
Abtei Thal - Badia - Comprende tutta la valle della Gadera - F° 11- VI.-
(Abtei) Sankt Leonhard (Badia) - (Badia) Comune- 11 - I N.E. - 3634.
Abwald - Bosco di Monte Sega - V - II N.O. - 4613.
Accia (Cima d') - Atschspitze - V - II N.E. - 4805.
Accia (Prato d') - Atscherwiese - V - I N.E. - 5506.
Aceréto - Ahornach - VII - IV N.O. - 5529 - il Comune è soppresso ed aggregato a quello di Campo Tures.
Acereto - Agrat - V - II S.E. - 4104.
Acereto - Nassereith - IV - II S.E. - 4332.
Acereto (Alpe di) - Ahornacher Alpe - VII - IV N.O. - 5529.

Acereto (Selva di) - Ahorna cher Wald - VII - IV N.O. - 5529 - a N. di Acereto.
Acherrainer - Costa - VI - I S.E. - 5337.
(Achternock) Sagernock - Cima delle Otto - VII - IV S.O. - 5426.
Achtmark - Le Ville - XV - I S.E. - 3207.
Ackerboden - Piano di Campo - VI - II S.O. - 4345.
Ackpfeif - Acquaviva - XV - IV N.E. - 3518.
Ackstall Bach - Acqua di Stalle - VII - IV S.E. - 5316.
Acla (Cima dell') - Agls Spitze - V - I N.O. - 5713.
Acla (Giogo dell') - Agls Jöchl - V - I N.O. - 5712.
Acles (Malga) - Noggler - IV - III N.O. - 4700.
Acqua (Cima dell') - Wasserkopf - VII - IV S.O. - 5324.
Acqua di Stalle - Ackstall Bach - VII - IV S.E. - 5316.
Acquàlnovo - Wallnöfhof - 9 - IV N.O. - 3855.
Acquale - Woller.
Acquaviva - Ackpfeif - XV - IV N.E. - 3518.
Adam - Adàm (it.) - XV - II N.E. - 2503.
Adàn (it.) - Adang - * 11 - I N.E. - 3533.
Adang - Adàn (it.) - * 11 - I N.E. - 3533.
Adige - Etsch Fluss - IV - IV S.O. - 5057 - (sorgente).
Adige (Paludi all') - Etschgüter - XXII - I N.O. - 1911.
Adige (Val d') - Etschtal - F.° XV - XXII.
Afens - Avenes (it.) - VI - IV N.O. - 5557.
Aferer (Saden) Bach - Rio di Èores - VI - II S.O. - 4045.
Afers (Gemeinde) - Comune di Eores - Soppresso e aggregato al Comune di S. Andrea in Monte.
Afers Bach - Rio Rosada (Rio di Èores) - VI - III S.E. - 4049.
Afers Thal - Val di Èores - VI - III S.E. - 4049.
Affenthalspitze - Pizzo d'Alprè - VIIbis - III S.E. - 0020.
Afing - Avigna - XV - I S.E. - 3306.
Afinger Bach - Rio d'Avigna - XV - I S.E. - 3308 - 07.
Agli Arbusti - Stauder - VII - III S.E. - 4320.
Agli Arbusti - Stauden - V - II N.O. - 4514.
Agls Alpe - Malga Acla - V - I N.O. - 5613 - 12.
Aglsboden - Piano dell'Acla - V - I N.O. - 5613.
Agls Jöchl - Giogo dell'Acla - V - I N.O. - 5712.
Agls Spitze - Cima dell'Acla - V - I N.O. - 5713.
Agner Kofel - Cima del Vento - VIIbis - II S.O. - 0215.
Agostani - Aschburger - XV - I N.O. - 3509.
Agrat - Aceréto - V - II S.E. - 4104.
Agrats Bach - Rio d'Acerèto.
Agratsberg - Montaceréto - V - II S.E. - 4104.
Agreit - Aiaréi - 11 - I N.E. - 3834.
Agro - Sulzer.
Agronovo - Vernuer - V - III S.E. - 4317.

Agronovo (Alpe di)- - V- III S.E.-4418.
Agrub Alpe - Alpe d'Agruppo - V - II N.O. - 4512.
Agruppo (Alpe d') - Agrub Alpe - V - II N.O. - 4512.
Agst - Malga di Monte Sbarra - VII - IV S.E. - 2321.
Agúmes (it.) - Agums - 9 - IV N.E. - 3753.
Agums - Agúmes (it.) - 9 - IV N.E. - 3753.
Agumser Berg - Monte d'Agúmes - * 9 - IV N.O. - 3654.
Ahner - Al Ponte - V - II S.E. - 4207.
Ahornach - Aceréto - VII - IV N.O. - 5529. II comune è soppresso e aggregato a quello di Campo Tures.
Ahornacher Alpe - Alpe d'Aceréto - VII - IV N.O. - 5529.
Ahornacher Wald - Selva di Aceréto - VII - IV N.O. - 5529 - a N. di Acereto.
Ahornleite - Coste di Ripa (di levante) « a O. di Anterselva Mezzavalle » - VII - IV S.E. - 5317.
Ahrn Bach - Arna - VII - IV N.O. - 5830.
Ahrn Bach - Aurino - VIIbis - III - S.E. - 0416 -sorgente.
Ahrnsteiner - Sasso Aurino.
Ahrn Thal - Valle Aurina - VIIIbis - III S.O. - VII^{bis}III S.E. - VIIbis II S.O.
Aiaréi - Agreit - II - I N.E. - 3834.
Ai Battuti - Grödner - 11 - III N.O. - 2858.
Ai Buchi - In den Löchern - 11 - IV N.E. - 3552 - q. 1165.
Àica - Aich - V - III S.E. - 4118.
Àica - Aicha - VI - III N.E. - 4649.
Àica - Aicher - XV - IV N.O.- 3927.-
Àica - Aichner - VI - III S.E.-4049.
Àica (di sopra) - Ober Aicha - 11 - III N.O. - 2959 - 58.
Àica (di sotto) - Unter Aica - 11 - III N.O. - 2900 - 59.
Ai Cacciatori - Jager - VI - II S.O. - 4442.
Ai Campi - IV - III N.O. - 4759.
Ai Canopi - Knapper Häusl - XV - II N.E. - 2601.
Àica (Monte d') - Am Bohn - 11 - III N.O. 2958.
Ai Cavatori - Hauern - V - I S.O. - 5109.
Ai Cavoli - Kohler - 11 - III N.O. - 2558.
Aich - Àica - V - III S.E. - 4118.
Aich - Róvere (di Vàltina) - * V - II N.O. - 4912 - q. 1269.
Aicha - Le Ronce - * 11 - III N.O. 2958.
Aicha - Àica - VI - III N.E.4649.
Aichberg - Monte dei Roveri - XV - IV N.E. - 3721.
Aicher - Àica - XV - IV N.O.3927.
Aicholz - Roverè della Luna - XXII - IV S.E. - 1417.
Aichhorner - Maso Aseri - XVI N.E. - 3704.
Aichner - Àica - VI - III S.E. - 4049.
Ai Coldri - Golderer - VI - II S.O. - 4341.
Ai Cordai - Strickner - V - I S.O. - 5409 - q. 1410.
Ai Covoni - Garber - VIIbis - III S.O. - 0026.
Ai Dossi - Egger - XV - IV N.O. - 3524.
Ai Dossi - Egger - VI - I S.O. - 5043.
Ai Dossi (di sotto) - Unter Pichler - XV - IV S.O. - 3228.
Ai Fabbri - Schmieder - 11 - III S.O. - 2357.

Ai Faggi - Buchnerhof - XV - II S.E. - 2407.
Ai Faggi - Buchrast - XV - IV N.E. - 3621.
Ai Faggi - Bucher - V - II N.O. - 4614.
Ai Foschi - Duster - V - III S.O.-4124.
Ai Fienili - Heuschupfen - 9 - I N.O. - 3944 - pr. q. 2150.
Aiga - Aigen - 9 - I N.O. - 3641.
Aiga (Rio) - Aiger Bach - * VI - IV N.E.-5851.
Aiga (Alpe di) - Beilstein Alpe - VI - IV N.E. - 5952 - a N. di M. Aiga.
Aigen - Aiga - 9 - I N.O. - 3641.
Aiger Bach - Aiga - VI - IV N.E. - 5851.
Ai Laghi - Auf dem Lacken - IV - III S.E. - 4146.
Ai Laghetti - Bei die Seeber - IV - III N.E. - 4652.
Ai Laghetti - in den Lachen - IV - II N.O. - 4544.
Ai Làrici - Larcher - XV - I N.O. - 3609.
Ai Làrici - Larchgütl - V - III S.E. - 4216.
Ai Larici - Lercha - VII - III S.E. - 4319.
Ai Larici - Larchner - VI - I N.E. - 5332.
Ai Lavatoi - Erzaufbereitung - V - I N.O. - 5511 - q. 1400.
Ai Meli - Abfalter - V - II N.O. - 4814.
Ainacker - Anago - VI - I S.E. - 5231.
Ainater - Deserto - VII - IV S.O. - 5230.
Ai Noccioli - Haselhof - 9 - I N.O. - 3541.
Ai Nocciòli - Hasler - V - III S.E. - Casolari nei dintorni di Merano.
Ai Noccioli - Hasler - VII - IV - S.O. - 5330.
Ai Novali - Reiter - 11 - III S.O. - 2455 - pr. di Giga di Nova.
Ai Novali - Reiter - VI - II S.O. - 4045 - Casolari sul Rio di Eores.
Ai Piani - Ebner - XV - II N.E. - 2706.
Ai Piani - Ebner - XV - II S.E. - 2007.
Ai Piani - Ebner - V - III S.O. - 4124.
Ai Piani - Ebner - XV - IV S.E. - 3116.
Ai Pochi - Bucholz - XXII - I S.O. - 1413.
Ai Pochi di fuori - Ausser Buchholz - XXII - I S.O. - 1413.
Ai Ponti - Stegen - VII - II N.O. - 4814.
Ai Ponti - Bruggen - VII - IV S.E. - 5221.
Ai Ponti - Bruggen - VII - I S.O. - 5013.
Ai Quadri - Sachsen Aue - 9 - IV N.E. - 3750.
Ai Sambuchi - Holderloch - XVI N.O. - 3610.
Aisel - Casetta - XV - I N.O. - 3509.
Ai Tabiai della Volpe - Fuchs Hütte - V - - III S.O. - 4030 - ad O. della M. gna di Senaz.
Alach - Malai - XV - IV S.O. - 3125 - 3224.
Alb - Albola - 11 - IV S.E - 3049.-a N.E. dei Denti di Terrarossa
Albarè - Albreit - XV - IV N.E. - 3622.[1]
Albeins - Albés (it.) **-** VI - III S.E. - 4050 - il Comune è soppresso ed aggregato a quello di Bressanone.
Albés (it.) **- Albeins -** VI - III S.E. - 4050.
Alberaccia - Alblatsch - IV - II S.O. - 4239 - 38 - q. 2594 e q. 2423.
Alberer - Alberi - XV - II N.E. - 2701.

[1] Sulla carta austriaca erroneamente *Albreit* per *Alpreid.*

Alberes (Rio di) - Albrissbach - V - I N.O. - 5608.
Alberéto - Alfreid - V - II S.O. - 4014.
Albergo - Hotel - VII - II S.O. - 4314 - pr. Dobbiaco Nuovo.
Albergo al Dosso - Hotel Eggerhof - XV - IV N.E. - 3921.
Albergo alla Mendola - Mendel Hof - XV - II N.O. - 2515.
Albergo al Sole - Wirtshaus zur Sonne - 11 - IV N.E. - 3850.
Albergo al Tenzo - Wirtshaus Tenz - XV - II S.O. - 2009.
Albergo Carezza - Karrer See Hotel - 11 - III S.E. - 2453.
Albergo Cimabanche - Hotel - 12 - IV N.E. - 3717 - q. 1529.
Albergo dell'Ortles - Wirtshaus zum Ortler - 9 - IV S.E. - 3153 - pr. S. Geltrude.
Albergo dello Stélvio - Ferdinandshöhe - 8 - I S.E. - 3101.
Albergo del Monte Giovo - Jaufen Wirtshaus - V - I S.O. - 5008.
Albergo del Pènzolo - Wirtshaus Penzl - 11 - IV S.O. - 3457.
Albergo di sotto - Franzenshöhe - 9 - IV S.O. - 3159.
Albergo Pratopiazza - Hotel Dürrenstein - 12 - IV N.E. - 3917.
Albergo Sarentino - WirtshausSarnerhof - XV - I S.E. - 3106.
Albergo Seligo - Saleg Hotel - 11 - IV S.O. - 3254.
Albergo Solda - Hotel - 9 - IV S.E. - 3152.
Alberghetto al Monte Rizlàr - Ritzlar Hütte - VI. - III S.O- 4258-sotto il monte omonimo.
Alberi - Alberer - XV - II N.E. - 2701.
Al bersaglio - Auf die Scheibe - IV - II S.E. 4136.
Albións (it.) - Albions - 11 - IV N.O. - 3754.
Alblatsch - Alberaccia - IV - II S.O. - 4239 - 38 - q. 2594 e q. 2423.
Àlbola - Albl - 11 - IV S.E. - 3049.
Al Boscaiolo - Holzner - V - II S.O. - 4115.
Al Bosco - Holzer - * XV - I S.E. - 3006 - q. 796.
Al Bosco - Holzer - XV - IV N.O. - 3825.
Al Bosco - Holzer - VI - II N.O. - 4943.
Al Buco - Lueger - XV - I N.O. - 3610.
Al Buco - Im Loch - XXII - IV N.E. - 1717.
Al Cambio - Wechsl - VI - IV N.O. - 5800.
Al Campo - Auf der Gampen - 11 - I N.O. - 3840.
Al Campo - Im Feld - XV - II S.O. - 2412.
Al Canale - Rohrer - XV - I N.O. - 3613.
Al Cantone - Winkler - V - III S.O. - 4024.
Al Colle - Buihler - 11 - III S.O. - 2357 - 56
Al Costón - Grat - XV - I S.O. - 3409.
Al Covo - Leger - V - II N.O. - 4712.
Aldein - Valdagno [1] - XV - II S.E. - 2206 - Comune.
Aldeiner - Maso di Valdagno - 11 - III - S.O. - 2100.

[1] Il nome ufficiale Valdagno, che corrisponde al nome dialettale trentino, è stato ignorato a favore di Aldino. (Nota E.M.)

*Aldeiner Bach - Rio di Valda*gno - XV - II S.E. - 2308.
Al Dossetto - Am Nöckl - * VII - IV S.O. - 5329 - q. 1632.
Al Dosso - Auf dem Eck - XV - II S.E. - 2107.
Al Dosso - Nocker - XV - I S.E. - 3205.
Al Fabbro - Klingelschmidt - 11 - IV N.E. - 3550.
Al Fabbro - Schmid - VII - II S.O. - 4340.
Al Fabbro - Schmidt - XV - I N.E. - 3704.
Alfaréi (it.) - Alfarei - VI - II S.E. - 4137.
Alfarei - Alfaréi (it.) - VI - II S.E. - 4137.
Alfarei (Giogo) - Alfreider Joch - VI - II S.O. - 4139 - 38.
Al Focolare - Auf Ess - V - IV S.E. - 5317.
Alfreider Joch - Giogo d'Alfaréi - VI - II S.O. - 4139 - 38.
Alfreider Kreuz - Croce d'Alfaréi - * VI - II S.O. - 4238 - pr. q. 2299.
Allfreid - Alberéto - V - II S.O. - 4014.
Al Gallo - Hahne Baum - V - IV S.E. - 5018.
Al Gatto - Auf der Katz - V - II S.E. - 4105.[1]
Algund - Lagundo - V - III S.E. - 4120 - Comune.
Alla Capanna - Hutter - XV - I N.O. - 3715.
Alla Casera - Zer Kaser - IV - III N.E. - 4952.
Alla Costa - Anderleit - IV - II S.E. - 4336.
Alla Costa - Leiter - V - II S.E. - 4407.
Alla Costa - Leiter - V - II S.E. - 4103.
Alla Costa - Leiter - V - III S.O. - 4123 - pr. Parcines.
Alla Costa - Leiter - V - II S.O. - 4014.
Alla Costa - Leither - XV - IV S.E. - 3322.
Alla Croce - Auf den Kreuz - V - III S.O. - 4229.
Alla Croce - Kreutzer - XV - I S.O. - 3110.
Alla Croda dei Sassi - In der Steinwandt - V - II N.E. - 4803.
Alla Difesa - Enderwehr - VI - III S.E. - 4051.
Alla Difesa - In der Wöhr - VI - IV N.O. - 5556.
Al Laghetto - Seebel - V - III N.E. - 4719.
Alla Fontana - Brunner - XV - IV - N.O. - 3825.
Alla Muta - Auf Mutt - 9 - I N.O. - 3942.
Alla Muta - Auf der Muth - * V - III S.E. - 4220 - E. di M. - q. 1613.Muta
Alla Pietra - Alla Pietra - XV - II S.O. - 2315.
Alla Pontara - Gasteiger Hof - XV - IV S.E. - 3121.
Alla Riva - Rainer - VII [bis] - III S.O. - 0026.
Alla Riva - Reiner - XV - I N.O. - 3814.
Allarme - Alarmstange - VII II S.O. - 4212.
Alla Salita - Gasteig - V - IV S.E. - 5119.
Alla Salita - Gasteig - 9 - I S.E. - 3033.
Alla Salita - Gasteig - V - III S.E. - 4121.

[1] Sulla carta austriaca erroneamente *Auf der Eck* per *Auf dem Eck.*

Alla Sega - In der Sag - VII - III S.E. - 4319.
Alla Svolta - Kehr - XV - II S.E. - 2302.
Alla Svolta - Kehr - VI-II N.E.-4933.
Alla Svolta - Umstett - VII - III N.O. - 4627 - q. 1030.
Alla Svolta - Lenkhof - XV - I N.O. - 3715 - 14.
Alle Betulle (di fuori) - Ausserbircher - XV - I S.O. - 3308.
Alle Betulle - Pirch - V - III S.0. - 4027.
Alle Betulle - Pircha - V - II N.O. - 4814.
Alle Betulle - Pircha - VI - IV S.O. - 5300.
Alle Betulle - Pircher - 9 - I S.O. - 3341.
Alle Betulle (di Talle) - Pircher - V - III -S.O. -4414.
Alle Betulle (di Verdins) - Pircher - V - III S.E. - 4316.
Alle buse - Lochner - VI - III N.E. - 4749.
Alle buse - Lochler - VI - II N.O. -4645.
Alle Capanne - Hutter - 11 - III N.O. - 1600.
Alle Cave - In der Gruben - V - I S.O. - 5310 - a N. di Punta delle Cave.
Alle Cengie - Im Gingl - V - III S.O. - 4226.
Alle Ciocche - Stocka.
Alle Ciocche - Stöckele - XV - I N.O. - 3808 - pr. Valmarcia.
Alle Coste - Leitner - XV - I N.O. - 3515.
Alle Coste - Leitner - XV - II S.E. - 2205 - a S.O. di q. 1546.
Alle Coste - Leitner - 11 - III S.O. - 2458.
Alle Fontane - Melchbrunn - IV - II S.O. - 4039.
Alle Fosse - Auf der Gruben - V - III N.O. - 4528.
Alle Fosse - Grübler - V - II S.O. - 4315.
Alle Frasche - Labner.
Alle Galline - Hühner Stand - 11 - III N.E. - 2751 - a N.E. del Catinaccio.
Alle Querce - Eichsbauer - XV - I N.O. - 3614 - q. 1149.
Alle Piante - Pflanzer - XV - IV N.E. - 3616 - 3716 - Casolari a N.E. di Maso di Lana.
Alle Sorgenti - in die Brunn - 8 - 1 N.E. - 3903.
Allitz - Alliz (it.) - 9 - I N.O. - 3845. - Comune soppresso ed aggregato a quello di Lasa.
Alliz (it.) - Allitz - 9 - I N.O. - 3845 - (v. s.).
Allo Stagnaro - Spanglaier - 9 - IV N.E. - 3651.
All'Oste - Eschenk - XV - IV S.E. - 3318.
All'Osteria - Beim Wirth - XV - II S.E. - 2002.
Allrissbach - Rio di Alberes - V - I N.O. - 5608.
Al Luco - Lueger - XV - I N.O.-3610.
Al Lupo (del Brennero) - Brennerwolf - * VI - IV N.O. - 5958 - q. 363.
Al Màer - Maeyrn - 9 - I S.O. - 3341.
Al Maso - Am Hof - 9 - I S.E. - 3131.
Al Maso - Hemet - * XXII - I N.E. - 1905 - q. 1216.
Alm Bach - Rio del Dosso - XV - I N.O. - 3913.
Almaina (it.) - Almeine - VI - III S.O. - 4257 - v. st.

Almeine - Almaina (it.) - affl.d. dell'Adige passa per il Convento di Montemaria VI - III S.O. - 4257.
Al Monte - Amberg - IV - III S.O. - 4157.
Al Monte - Am Berg - 9 - I S.O. - 3440.
Al Monte (d'Appiano) - Berg - XV - lI N.O. - 2813.
Al Monte - Berger - V - II S.E. - 4103.
Al Monte - Berger - XV - IV N.E. - 3917.
Al Monte - Berger - 11 - III N.O. - 2559.58.
Al Monte - Vorberg - 9 - I N.E. - 3837.
Al Morto - Am Todten - XV - I N.E. - 3901.
Alnedo - Erlerhof - XXII - I S.O. - 1413.
Alnedo - Erler - V -. -I S.E-5208.
Al Novale - Reiter - V - II S.E. - 4206.
Al Novale - Reiter - XV - I S.E. - 3207.
Al Palù - Moser - VI - III S.E. - 4247.
Al Palù - Moser - XV - I N.O. - 3510.- Casolari pr. Velasio.
Al Palù - Moser - * 11 - III N.O. - 2700 - N.E. di Costa.
Al Palù - Moser - XV - I S.E. - 3303.
Al Palù - Moser - XV - IV S.E. - 3320.
Al Palù - Moser - III - II S.E. - 4402.
Alp Bach - Rio dell'Alpe - 9 - lV N.O. - 3756.
Alpberg - Monte dell'Alpe.
Alpberg Alpe - Alpe del Monte - IV - III N.E. - 4551 - 4650.
Alp Champatsch - Alpe Campaccio - 8 - I N.E. - 3806.
Alp Clastra - Alpe da Clastra - 8 - 1 S.E. - 3405.
Alp da Sielva - Alpe da Sielva - 9 - IV N.O. - 3500.
Alpe Alta - Hoch Alpe - 9 - I S.E. - 3432 - a sud di « II Gran Ladro ».
Alpe Bàrtolo - Bartel Alpe - VII S.E. - 4305 - 4404.
Alpe Boscoriva di dentro - Hinterreinswalder A. - V - II S.E. - 4202 - 01.
Alpe Rove (Cima di) - Ochsenalpe Spitze - VI - IV S.O. - 5454.
Alpe Campaccio - Kupatsch Alpe - 11 - IV N.O. - 3759.
Alpe Campaccio - Alp Champatsch - 8 - I N.E. - 3806.
Alpe Campalto - Tschumpold Alpe - VI - II N.O. - 4639.
Alpe Campana - Glecken Alpe - V - I S.O. - 5214.
Alpe Campara - Kapaierer Alpe - VII - IV S.E. - 5117 - 16 q. - 2429 - 2536 - 2388.
Alpe Campo - Gampen Alpe - 11 - III S.O. - 2259.
Alpe Campo Bove - Ochsenfeld Alpe - VII - IV S.E. - 5119 - 18.
Alpe Campo Cógolo - Kugelfeld Alpe - VII - IV S.E. - 5118.
Alpe Campo di Pietra - Steinsgerfeld Alpe - VII - IV S.E. - 5320 - 19.
Alpe Cappella - Kappler Alpe - VII - III N.O. - 4529.
Alpe Casara - Kaser A. - V - IV S.E. - 5317.
Alpe Casera - Kaser Alpe - VI - I S.E. - 5235.
Alpe Casinaccia - Schnatsch.
Alpe Cavallo - Ross Alpe - V - I S.E. - 5405 - 04.
Alpe Cavallo - Ross Alpe - 9 - I S.E. - 3237.

Alpe Cepéi (Cepei) -Tschapit Alpe -11- IV S.E.- 3050-49.
Alpe chiara - Grosslicht Alpe - V - II S.O.- 4013-12.
Alpeck - Costa dell'Alpe - IV - II S.O. - 4441.
Alpe Colma - Kollmann Alpe - V - II S.E. - 4304.
Alpe Costa - Cost Alpe - VI - II N.O. - 4540.
Alpe Costafredda - Kaltegger A. - VI - I S.O. - 5339.
Alpe da Clastra - Alp. Clastra - 8 - 1 S.E. - 3405.
Alpe d'Antermóia - Untermojer Alpe - VI - II S.O. - 4139 - 38.
Alpe da Sielva - Alp da Sielva - 9 - IV N.O. - 3500.
Alpe degli Stati - Schichtelberg Alpe - 9 - I S.O. - 3343.
Alpe dei Bovi - Ochsen Alpe - VI - III N.E. - 4952.
Alpe dei Campani - Schellenberg Alpe - VI - IV S.E. - 5152.
Alpe dei Malgari - Schönnar Alpe - V - IV S.E. - 5216.
Alpe dei Masi - Hoferberg Alpe - V - II S.E. - 4403.
Alpe dei Prati - Kaufwiesen - VII - II N.O. 4613.
Alpe dei Prati - Auen Alpe - XV - I N.O. - 3809.
Alpe dei Ronchi - Pflasterwirt - XV - IV S.O. - 3430 - pendici Nord occidentali di M. dei Ronchi.
Alpe dei Sassi - Sosser Alpe - VII - IV N.E. - 5722.
Alpe del Colle - Egger Alpe - VI - II S.O. - 4438.
Alpe del Comune - Comune Alpe - 11 - IV S.E. - 3146.
Alpe del Conio - Keilbach Alpe - VIIbis, - III S.O. . 0029.
Alpe del Covolo - Kofelnaster Alpe - 9 - I S.E. - 3431.
Alpe del Gran Ladro - Koch Alpe - 9 - I S.E. - 3332 - q. 1813.
Alpe della Casèra - Kaserlahner Alpe - V - lI N.E. - 4702.
Alpe della Costa - Kasten Alpe - V - I S.O. - 5314.
Alpe della Costa - Untere Gost Alpe - V - IV S.E. - 5216.
Alpe della Costa alta - Obere Gost Alpe - V - IV S.E. - 5218.
Alpe della Forcella - Schartalpe - XV - I N.E. - 3803 - 02.
Alpe della Genziana - Wurzacher Alpe - VI - I S.E. - 5435.
Alpe del Lago - Seeber Alpe - IV S.E. - 5122.
Alpe del Lago - Seeber Alpe - V - I N.O. - 5508.
Alpe della Lite - Streitweider Alpe - V - ll S.O. - 4212.
Alpe della Masseria - Maier Alpe - V - II N.E. - 4505.
Alpe della Masseria - Mayerhofer Alpe - VII - IV N.O. - 5626 - 25.
Alpe della Plose - Plosach Alpe - VI - II S.O. - 4144 - 43
Alpe della Saridella - Würz Alpe - VI - II S.O. - 4039 - 40 - ad occidente del Passo omonimo.
Alpe delle Casère - Kaserbacher Alpe - VI - III S.O. - 4456.
Alpe delle Ciocche - Stockner Alpe.
Alpe delle Felci - Farnthal Alpe - V - II N.E. - 4503.

Alpe delle Fossacce - Wild Gruben Alpe - V - I N.E. - 5806-5805.
Alpe delle Fosse - Grubach Alpe - VIIbis - III S.O. - 0223.
Alpe delle Fosse - Gruben A. - V - II S.O. - 4408.
Alpe delle Pecore - Schaf Alpe - V - II S.O. - 4409.
Alpe delle Pecore - Schaf Alpe - V - II N.O. - 4609.
Alpe delle Pecore - Schaf Alpe - V - III S.O. - 4330.
Alpe delle Radici - Wurz A. - XV - I N.O. - 3912.
Alpe dell'Erba - Graser Alpe - VII - IV S.E. - 5222.
Alpe delle Rocce - Scheiben Alpe - XV - I N.E. - 3801.
Alpe dell'Èrpice - Eget Alpe - V - I N.O. - 5614.
Alpe delle Vacche - Kuhbergalpe - VI - III S.O. - 4254.
Alpe delle Vacche - Kuh Alpe - V - III N.E. - 4921.
Alpe delle Vacche - Kuhalpe - IV - IV S.E. - testata del Rio d'Altafossa.
Alpe dell'Orto - Krautgarten Alpe - V - II S.O. - 4012.
Alpe del Massaro - Maier Alpe - V - III S.O. - 4129.
Alpe del Massaro - Maier Alpe - V - II S.E. - 4405 - 04.
Alpe del Monte - Bergl Alpe - VI - I S.O. - 5243.
Alpe del Monte - Alpberg Alpe - IV - III N.E. - 4551 - 4650.
Alpe del Monte - Berg Alpe - VII - II N.O. - 4612.11 - O. di C.°° Fana.
Alpe del Passo - Jocherer Alpe - VI - III S.O. - 4059.
Alpe del Picco - Durrenstein Alpe - 12 - IV N.E. - 3917 - 16.
Alpe del Ponte - Brugger Alpe - VI - I S.E. - 5234.
Alpe del Ponte - Steger Alpe - VIIbis - III S.E. - 0122.
Alpe del Prato - Wieser Alpe - VIIbis - III S.E. - 0321.
Alpe del Púez - Puez Alpe - 11 - I N.O. - 3539.
Alpe del Rio delle Casere - Kaserbacher Alpe - VI - III N.O. - 5758.
Alpe del Riposo - Steinrastalpe - 9 - I S.E. - 3332.
Alpe del Sasso - Steinalpe - VI - IV N.O. - 5959 - pendici di M. Sasso.
Alpe del Sasso - Stein Alpe - VII - II S.O. - 4009.
Alpe del Succhio - Saugberg Alpe - 9 - I S.O. - 3343.
Alpe del Tasso - Dax Alpe - VI - IV N.O. - 5758.
Alpe del Toro - Stier Alpe - V - III S.E. - 4322 - a S. di Cima Rosa.
Alpe del Toro - Stier Alpe - V - III N.E. -4822.
Alpe del Toro - Stier Alpe - 9 - IV S.O. - 3453.
Alpe del Toro - Stier Alpe - 9 - IV S.E. - 3252.
Alpe del Toro - Stier Alpe - 8 - 1 N.E. - 3803.
Alpe del Túmulo - Timmels Alpe - V - IV N.E. - 2319.
Alpe Demaccia - Pfnatsch - V - II S.E. - 4003.
Alpe d'Evis - Evis Alpe - * VI - I N.O. - 5741.
Alpe di Camponovale - Rauterfeld Alpe - VII - IV S.E. - 5322 - 21.

Alpe di Campo Casera - Kaserfeld Alpe - 9 - I S.E. - 3035.
Alpe di Covali - Köfl Alpe - 11 - I N.O. - 3942.
Alpe di Barco - Parggen A. - VII - II N.E. 4506.
Alpe di Fanes - Fanes Alpe - 12 - IV N.O.
Alpe di Fanes piccola - Klein Fanes Alpe - 12 - IV N.O. - 3628.
Alpe di Plan - Plan Alpe - V - III N.E. - 4722.
Alpe di Plat - Plattner Alpe - VI - I S.E. - 5134.
Alpe di Prato - Prader Alpe - 9 - IV S.O. - 3458.
Alpe di Rimbòn - Schwabenalpe - 12 - I N.O. - 3811 - 10.
Alpe di Scaleres (di fuori) - Vorder Schalderer Alpe - VI - III N.O. - 4554 - 53.
Alpe di Siusi (La Mont da Sus) - Seiser Alpe - 11 - IV S.E.
Alpe di Sopra - Obere Berg Alpe - IV - III S.E. - 4046.
Alpe di Sopra - Obere Alpe - 9 - IV N.E. -3552.
Alpe di Specie - Strudel Alpe - 12 - I N.O. - 3815.
Alpe di Terna - Terner Schaf Alpe - VII - IV N.O. - 5524.
Alpe di Valfonda - Teufenthaler Alpe - V - II N.E. - 4601 - q. 2028 e q. 2185.
Alpe di Valle - Thal Alpe - VI - III S.O. - 4256.
Alpe di Vènga - Weng Alpe - VI - I S.E. - 5234.
Alpe Dosso di Dentro - Hinteregg Alpe - V - II S.O. - 4412-11 - fra lo sperone N.O. di P^{ta} Cervina e Giogo Pascolo verde.
Alpe di sotto - Alp Sot - 3 - I N.E. - 3704.
Alpe d'Ottone - Ottembacher Alpe - V - II S.O. - 4009.
Alpe Dura (it) - Durra Alpe - VII - IV N.O. - 5725.
Alpe Fana - In der Pfann - VI - IV N.E. - 5551.
Alpe Fanes grande - Gross Fanes Alpe - 12 - IV N.O. - 3527.
Alpe Fontana Bianca - Weissbrunner Alpe - 9 - II N.O. - 2840 - pendici rocciose orientali di Cima Sternai.
Alpe Fosse di fuori - AussereGrub A. - V - III S.O. - 4429.
Alpe Gallina - Huhnerspiel - V - II N.O. - 4810.
Alpe Gallina - Fadner Alpe - VI - I N.E. - 5536.
Alpe Gallina - Hühner Spiel Alpe - VI - IV N.O. - 5659.
Alpe Ganda - Gand Alpe - V - II N. E. - 4907.
Alpe Gardenazza - Gardenazza Alpe (Gardanatsch) - 11 - I N.E. - 3537 - 36.
Alpe Ghenta - Genter Alpe - V - II S.E. - 4205.
Alpe Ghetrún - Pfatten Alpe - VI - III S.O. - 4300 - 59.
Alpe Grande - Gross Alpe - VI - III S.O. - 4359 - a E. di P^{ta} del Cervo.
Alpe Grande - Grosse Alpe - V - IV S.E. - 5021.
Alpe Guazza - Schwemm Alpe - 9 - I S.E. - 3234.
Alpe Landa - Heidrichsberg Alpe - 11 - IV N.O. - 3559.

Alpe Latúrnes - Laturns Alpe - V - I N.E. - 5505.
Alpe Lavina delle Pecore - Schaflahner Alpe - VI - I N.O. - 5544 - a O. dello Scoglio Rosso.
Alpe Lazàun - Lazaun Alpe - IV - II N.O. - 4542.
Alpe Ludove - Ludofens Alpe - V - I N.O. - 5708.
Alpe lunga - Leng Alpe - VIbis - III S.E. - 0120.
Alpe Luco - Lueger Alpe - VI - IV N.O. - 5956.
Alpe Mala - Boser Alpe - VI - I S.E. - 5237.
Alpe 'Mara - Kloster Alpe (Mar Alpe) - V - III S.O. - V - III S.E. - 4223.

Alpe Marcenella - Marschnell Alpe - XV - IV S.O. - 3430-3329.
Alpe Mattina - Morgen Alpe - 12 - I N.O. - 3811 - 10.
Alpe Merbe - Merb Alpe - VIIbis - III S.E. - 0120 - 19.
Alpe Michele - Michelreisser Alpe - VI - I N.E. - 5533.
Alpe Montale - Monthal Alpe - VII - IV S.E. - 5217.
Alpe Montebello - Schönberg Alpe - XV - I N.E. - 3801.
Alpe Montecolle - Bichlberg Alpe - V - II S.E. - 4101.
Alpe Montelago - Seeberg Alpe - VI - III N.O. - 4859.
Alpe Montemara - Maraberg Alpe - VII - II N.O. - 4713.
Alpe Nedra [1] *- Neder Alpe* - V - IV S.E. - 5217.
Alpenspitze - Cima dell'Alpe - V - II N.E. - 4707.
Alpe Panca - Panker Alpe - V - IV S.E. - 5321.
Alpe Pezzei - Pazai Alpe - V - II S.O. - 4309.
Alpe Piatta - Platten Alpe - XV - I N.E. - 3903.
Alpe Piristi - Pirstling Alpe - VI - IV S.E. - 5046.
Alpe Piristi - Pirstling Alpe - VI - IV N.O. - 5953.
Alpe Peralba - Plankensteiner Alpe - VI - I S.E. - 5133.
Alpe Pian di Cavallo - Rossböden Alpe - IV - III N.O. - 4954.
Alpe Pian di Cavallo - Rosseben Alpe - V - II N.O. - 4803 - 02.
Alpe Pivigna - Pifinger Alpe - XV - I N.O. - 3914.
Alpe Planca - Blankenhorn Alpe - VI - III S.O. - 4259.
Alpe Posta - Post Alpe - VI - IV N.O. - 5957.
Alpe Pozzo - Putz Alpe - VI - I S.E. - 5236.
Alpe Pradeserto - Ederwieslalpe - V - II N.E. - 4703.
Alpe Pramaestrale - Bramstall Alpe - VII - I S.O. - 5015.
Alpe Prasura - Alp Prasura - 8 - I S.E. - 3401.
Alpe Pratigna - Pertinger Alpe - VI - I S.O. - 5139.
Alpe Prato - Winnebacher A. - VII - II N.E. - 4607.
Alpe Pratolungo - Lanzwiesen Alpe - VII - III S.O. - 4326.

[1] Alcune carte austriache portano *Norder W.* Le tavole 1:25000 I. G. *M.: Alpe Tramontana*

Alpe Rasciesa (di dentro) - Innere Raschötzer Alpe - 11 - I N.O. - 3645.
Alpe Rasciesa (di fuori) - Ausser Raschötzer Alpe - 11 - IV N.E. - 3548.
Alpe (Rio dell') - Aip Bach - 9 - IV N.O. - 3756.
Alpe (Rio dell') - Alpenbach - VI - III S.O. - 4459.
Alpe Rio di Mezzo - Mitter Bacher Alpe - VI - I N.E. - 57365636.
Alpe Rodella - Radel Alpe - V - II S.E. - 4305.
Alpe Sadra - Alp Sadra - 8 - I N.E. - 3606.
Alpe San Silvestro - Sylvester Alpe - VII - II N.O. - 4609.
Alpe Sciliar - Schlern Alpe - II - IV S.O. - 3054.
Alpe Semanza - Schmansner Alpe - VI - I S.O. - 5343.
Alpe Sébia - Seeb Alpe - VI - III N.O. - 4659.
Alpe Selva del Colle - Bichlwaldalpe - V - II N.E. - 4503 - q. 2236.
Alpe Somma - Samburg Alpe - VII - IV S.E. - 5018.
Alpe Sorgiva - Ursprung Alpe - VII - IV N.E. - 5620.
Alpen Spitze (Klein OhrenSpitze) - Piccolo Orecchio - VII - IV S.E. - 5418.
Alpe Stalla - Winterstall Alpe - VII - IV S.O. - 5227.
Alpe Stròbilo - Strobl Alpe - VI - IV N.O. - 5559 - 58.
Alpe Tasa - Thaser Alpe - V - II N.O. - 4508.
Alpe Terrabella - Schónland Alpe - XV - I N.E. - 3802.
Alpe Terza - Alp Terza - 8 - I N.E. - 3703.
Alpe Trasassi - Zwischenkofl Alpe - 11 - I N.O. - 3638.
Alpetta - Alper Hof. - XV - II N.E. - 2606.
Alpetta (Casa dell') - Hochalplhäusl - VII - IV S.O. - 5225 - q. 2221.
Alpetta (Punta dell') - AplerSpitze - V - II N.O. - 4510 - 09.
Alpetta (Malga di) - Alpler Alpe - V - II N.O. - 4509.
Alpe Ulfas - Ulfas Alpe - V - III N.E. - 4717.
Alpe Valbona - Verbon Alpe - VII - I S.O. - 5114.
Alpe (Val dell') - Alpthal - 9 - 1V N.O. - 3657 - 3756.
Alpe Val dell'Orso - Barenthal Alpe - VII - IV N.O. - 5926.
Alpe Valmàr - Valtmar Alpe - V - III N. E. - 4521 - 20 - testata del Rio omonimo.
Alpe Val Morail - Alp Val Morail - 8 - I N.E. - 3705.
Alpe Valnisca - Filnisig Alpe - VI - III N.O. - 4657.
Alpe Valperna - Pernthaler Alpe - VI - I S.E. - 5135.
Alpe Vanga (di sotto) - Unterwanger Alpe - VlI - IV S.O. - 5226.
Alpe Viastrata - Pfistrad Alpe - V - II N.O. -4610.
Alpe Vida - Vied Alpe - VI - IV N.E. - 5751.
Alpe Zirago - Zirag Alpe - VI - IV N.O. -5758.
Alpgraben Bach - Fossa dell'Alpe - IV - lII S.O. - 4355.

Al Piano - Streitmooser - XV - II N.E. - 2801.
Alpi Aurine - Zillerthaler Alpe - F.° VI - VIbis - dal Gran Pilastro al Picco dei Tre Signori.
Alpi Breonie - Stubaier Alpen - F° V - VI - dalla Croda nera al Gran Pilastro
Alpi di dentro - Inder Hutten - VIIbis- III S.O.-0128
Alphütte - Bàita.
Alpi - Malghetta.
Alp la Muranz - Alpe la Muranza - 8 - I S.E. - 3302.
Alpler Alpe - Alpe dell'Alpetta - V - II N.O. - 4509.
Alpler Alpe - Malga dell' Alpetta - V - II N.O. - 4509.
Alpler Hof - Alpetta - XV - II N.E. - 2606.
*Alpler Spitz - Punta dell'Alpe*tta - V - II N.O. - 4510 - 09.
Al Ponte - Brucker - XV - IV N.O. - 3924.
Al Ponte - Brugger - VI - I S.E. - 5334.
Al Ponte - Brugger - * VII - III N.O. - 4927 - q. 1397.
Al Ponte - Ohner - V - II S.E. - 4207.
Al Ponte - Steger - VIIbis - III S.E. - 0122.
Al Ponte - za Punt (in fraz. Pradel di Fúnes)- 11 - IV N.E. - 3849.
Al Ponte - Gerlach - V - II N.O. - 4714.
Al Ponticello - Beim Brückel - IV - III N.E. - 4851.
Al Ponticello - Zornbrigl - 9 - I S.E. - 3033.
Alpplatt Spitze - Monte Alplàt - * V - II S.O. - 4211.
Alp Prasüra - Alpe Prasura - 8 - 1 S.E. - 3401.
Al Prato - Auf der Mahd - * 9 - II N.O. - 2938.
Al Prato - za Prad (in fraz. Pradel di Fúnes)- 11 - IV N. E. - 3849.
Al Prato - Wieser - V - II S.O. - 4215. -
Alprè - Alprech - VIIbis - III S.E. VIIb^{bis} - 0123-
Alprè (Alpe d') - Alprech Alpe - VIIbis - III S.E. - 0022.
Alprè (Vedretta d') - Alprech Kees - VIIbis - III S.E. - 0021.
Alprech Alpe - Alpe d'Alprè - VIIbis - III S.E. - 0022.
Alprech - Alprè - VIIbis . -III S.E.-0123.
Alprech Kees - Vedretta d'Alprè - VIP^{bis} - III S.E. - 0021.
Al Principe - Fürster - XV - I N.O. - 3508.
Alp Sadra - Alpe Sadra - 8 - N.E. - 3606.
Alp Sot - Alpe di Sotto - 8 - N.E. - 3704.
Alp Terza - Alpe Terza - 8 - N.E. - 3703.
Alpthal - Val dell'Alpe - 9 - IV N.O. - 3657 - 3756.
Alp Val Morail - Alpe Val Morail - 8 - I N.E. - 3705.
Al Rio - Im Bach - XV - IV S.O. - 3228 - q. 1214.
Al Rio - Beibach - V - III N.E. - 4919.
Al Rio - Bach - VI - IV S.O. - 5258.
Al Rio - Am Bach - XV - II S.E. - 2004.
Al Rio - Bachler - V - II S.O. - 421.5.
Alriss Alpe - Malga Alberes - V - I N.E. - 5707.
Al Rivo - Bachergarten - VI - IV S.E. - 5047.
Alsack - al Sacco - IV - III S.O. - 4354 - q. 1530.

Al Sacco - Alsack - IV - III S.O. - 4354 - q. 1530.
Al Sasso - Steiner - VII - II S.O. - 4314.
Al Sasso - Steiner - XV - IV S.O. - 3229 - casolari a N. di Pineta.
Al Sasso - *im Steine* - VII - IV S.E. - 5320.
Al Sasso - Steiner - V - III S.O. - 4225.
Al Sasso - Steiner - V - II S.O. - 4314.
Al Sasso - Steinwandhof - 9 - I S.O. - 3440.
Al Sentiero - Steger - XV - I N.O. - 3615.
Al Sellaio - Sattler Hütte - XV - I N.O. - 3611.
Al Sommo - Am Sam - XV - I N.E. - 3503.
Al Sommo - Auf'n Sam - 11 - III N.O. - 2557.
Alta fossa (Rio di) - Altfass Bach - VI - IV S.E. - 5148.
Altafossa (Val d') - Altfass Thal - VI - IV S.E. - 5048 - 5148.
Altboden - Piano Alto - XV - IV N.E. - 3921.
Altbreit - Albarè - XV - IV N. E. - 3622.
Altebnerhof - Piano Vecchio - XV- II N.E.-2606.
(Alte Karl) Karle Boden - Campo Quaira - VI - III N.E.-4951.
Alte Kaser - Casèra Vecchia -VII -III S.O.-4125.
Alten - Montalto - XV - I S.O.-3109.
*Altenbach - Rio di Montalto*XV - I S.O. - 3109.
Altenberg - Monte Alto - VI - I S.O. - 5142.
Altenburg - Castelvecchio - XV. - II S.O-2213.
Altenburger Bach - Rio di Castelvecchio - XV - II S.O. - 2214.
Alte Post - Posta Vecchia - VI - III N.O. - 4854.
Alter Lager - Campovecchio - 9 - I N.O. - 3540 - N. di q. 1946.
Altfass Bach - Rio d'Altafossa - VI - IV S.E. - 5148.
Altfass Thal - Val d'Alta fossa - VI - IV S.E. - 5048 - 5148.
Althaus Kees - Vedretta di Casavecchia - VII - IV S.O. - 532652.
Alti di Vertana - Auf den Vertainer - 9 - III N.E. - 2948.
Alting - Altino - 11 - I N.E. - 3533.
Altino - Alting - II - I N.E. - 3533.
Alt Kaser Bichl - Col Casera alta - 9 - II N.O. - 2945.
Alt Kaser Böden - Pian Casera alta - 9 - II N. 0. - 2945.
Altopiano di Sabes - Schabser Plateau - V - III N.E. - 45484547.
Al Toro - Stier Leger - 9 - II N.E. - 2934.
Al Toro - Stier Leger - IV - II S.O. - 4040 - Casolare a S.E. di Masi Malander (sorgente).
Altplitt Scharte - Forcella alta - 9 - I S.O. - 3041.
Alt Prags-Bràies Vecchia- VII - III S.E. - 4218.
Alt Prags (Bad)- Bagni Bràies Vecchia- VII - III S.E. - 4218.
Alt Pragser Thal-Val di Bràies Vecchia- VII - III S.E. - 4119.
Alt Rasen [Ruine] - Castelvecchio Rasún - VII - III N.O. - 4624.
Alt Ratteis - Rattisio vecchio - IV - II S.E. - 4031.

(Alt) Schluderbach - Sludèr - VII - III S.E. - 4316.
Alt Spondinig - Spondigna Vecchia - 9 - IV N.E. - 3851.
Alt Wengen - La Valle vecchia pr. Miribun- 11 - I N.E. - 3931 -32.
Al Vigneto - Weinberlhof - XV - II N.O. - 2808.
Alward Stein - Sasso del Pozzo - VII - III S.E. - 4217.
Am Bach - Al Rio - XV - II S.E. - 2004.
Amberg - Al Monte - IV - III S.O. - 4157.
Am Berg - Al Monte - 9 - I S.O. - 3440.
(Ambergsleiten) Amperspitz - Monte Costa - VII - III N.E. - 4919.
(Am Bild) Eisjoch - Passo gelato - V - III N.O. - 4526.
Am Bohn - Monte d'Aica - 11 - III N. 0. - 2958.
Ameiser - Fornicari (Bosco di) - VIIbis - III S.E. - 0221.
Ameten - Améto - VII - III N.O. - 4830.
Ameter - Améto -VI- II N.E.-4936.
Améto - Ameten - VII - III N.O. - 4830.
Améto - Ameter - VI - II N.E. - 4936.
Am Gstrahl - Monte Costare - XV - I S.E. - 3203.
A*m Hengst - Monte Stallone* - VII - IV N.E. - 5819.
Am Hof - Al Maso - 9 - I S.E. - 3131.
Am Joch - II Giogo - VI - I S.O. - 5139.
Amista - Imst - V - III N.E. - 4822.
Amista (Rio d') - Imst Bach - V - III N.E. - 4821.
Amista (Giogo d') - Imst Joch - V - III N.E. - 4921 - pr. M. Scabro.
Am Nöckl - Al Dossetto - * VII - IV S.O. - 5329 - q. 1632.
Amper Bach - Rio Costa - VII - III N.E. 4920.
Amperspitz (Ambergsleiten) - Monte Costa - VII - III N.E. - 4919.
Amperthörl - La Porta del Monte - VII - IV S.E. - 5019.
Ampezzan Bach - Rio Ampezzano - 11 - I S.O. - 3244.
Ampferthal - Vallerómice - VII - I S.O. - 5013.
Ampferthal Wald - Selva diVallerómice - VII - I - S.O. - 5113.
Am Ritten - Renón - XV - I N.E. -11- IV N.O.
Am Sam - Al Sommo - XV - I - N.E. - 3503.
Am Thiergarten - Monte del Parco - IV - III N.E. - 4849.
Amthor Hütte - Rifugio Cima Gallina - VI - IV N.O. - 5653 - pendici occidentali di Cima Gallina.
A*mthor Spitze (Hühner Spiel) - Cima Gallina* - VI - IV N.O. - 5658.
Am Todten - Al Morto - XV - I N.E. - 3901.
Am Zeisl - S. Felice - XV - IV S.E. - 3323.
Anago - Ainacker - VI - I S.E. - 5231.
Andalo (Malga d') - Andels Alpe - V - III N.O. - 4524.
Andalo (Piano d') - Andels Boden - V - III S.O. - 4424.
Andels Alpe - Malga d'Andalo - V - III N.O. - 4921.
Andels Boden - Piano d'Andalo - V - III S.O. - 4424.
Anderleit - Alla Costa - IV - II S.E. - 4336.
Andraccio - Andratsch - 11 - I N.E. - 3633.

Andratsch - Andraccio - 11 - I N.E. - 3633.
Andrian - Andriano - S.O. - 3114 - II Comune è soppresso e aggregato a quello di Nalles.
Andriano - Andrian - XV - I S.O. - 3114 - v. s.
Anello del Confin - Wälscher Ring - 11 - I N.O. - 3840 q. 2626.
Anerberg - Montano - VI - II N.O. - 4745 - Casolari pr. q. 1379.
Angel Bach - Rio Angola - 11 - III N.E. - 2852.
Angel Kopf - Monte d'Angola.
*A*ngelo (Malga) - Engel - VI - I S.O. - 5141.
Angelo W. H. - Albergo all'Angelo.
Angel Wiese - Prato d'Angola - 11 - III N.E. - 2751 - q.1940 a q. 1904.
Angelus Ferner - Vedretta dell'Angelo - 9 - IV S.E. - 3347.
Anger - Pascolo - XV - IV N.E. - 3818 - 17.
Anger - Brolo - VI - IV N.E. - 5850 [1].
Anger - Brolo - IV - III N.O. - 4853.
Anger Berg - Monte del Pascolo - VI - III S.O. - 4253.
Anger [Schloss] - Castell Angria - 11 - IV N.E.-3852.
Angerer - Pascolo - VII - III S.E. - 4420.
Angererhäusl - Casetta dei Broli.
Angerheim - Castel del Bròlo.
Anger Hof - Maso del Bròlo.
Angerle - Broilo - 11 - IV N.O. - 3859.
Angerlen- Broiletto-IV- II S.O.-4243.
Angerlen - Broiletto - * 9 - II N.E. - 2935.
Angerli Kopf - Cima Broilo - IV - III N.E. - 4752.
Anger Mahder - i Prati - V - 1 S.O. - 50115.
Angola (Rio d') - Angel Bach - 11 - III N.E. - 2852.
*Angola (Prato d') - Angel Wie*se - 11 - III N.E. - 2751 - q. 1940 o q. 1904.
Anichen - Anico - V - I N.E. - 5706.
Anico - Anichen - V - I N.E. - 5706.
Annaberg (Annenberg) - Monte Sant'Anna - 9 - I N.E. - 3737.-sopra Tis in Venosta
Annaberg (Annenberg) (Ruine) - Castel Sant'Anna - 9 - I N.E. - 3737.
Anratter - Novale - VI - III N.E. - 4749.
Ansitz - Casa Dominica
Anta (Masi d') - Anterer - VII - III N.E. - 4922.
Anteran Alpe - Alpe d'Anteràn - V - II S.O. - 4310.
Anteràn (Alpe d') - Anteran Alpe - V - II S.O. - 4310.
Anteran (Rio) - Anteran Bach - V - II S.O. - 4310.
Anteran Bach - Anteran - V - II S.O. - 4310.
Anterer - Masi d'Anta - VII - III N.E. - 4922.
Antermóia - Untermoj - VI - II S.E. - 4137.
Antermoia Kogel (Croda dei Cirmei) - Croda dei Cirmei - II - III N.E. - 2849.
Anterselva - Antholz - VII - IV S.E.-il Comune è soppresso e aggregato a quello di Rasun Valdaora.
Anterselva bassa - Antholz Niederthal - VII - III N.E. - 4922.
Anterselva (Forcella di) - Antholzer Scharte - VII - IV S.E. - 5420.

[1] Sul 25.000 I. G. M.: Pascolo.

Anterselva (Lago di) - Antholzer See (Unter See) - VII - IV S.E. - 5318.
*A*nterselva Mezzavalle - Antholz Mitterthal (Gassen) - VII - IV S.E. - 5121.
Anterselva (Rio di) - Antholzer Bach - VII - IV S.E. - 5022.
Anterselva (Val d') - Antholzer Thal - VII - IV S.E. - 5021.
Antholz - Antelselva - VII - IV S.E. - il Comune è soppresso e aggregato a quello di Rasun Valdaora.
Antholz Mitterthal (Gassen)- Anterselva Mezzavalle- VII - IV S.E. - 5121.
Antholz Niederthal- Anterselva bassa- VII - III N.E. - 4922.
Oberthal (Sankt Josef) -San Giuseppe in Anterselva- VII - IV S.E. - 5220.
Antholzer Bach - Rio d'Anterselva - VII - IV S.E. - 5022.
Antholzer Scharte - Forcella di Anterselva - VII - IV S.E. - 5420.
Antholzer See (Unter See) - Lago d'Anterselva - VII - IV S.E. - 5318.
Antholzer Thal - Val d'Anterselva - VII - IV S.E. - 5021.
Anticima - Vorspitz - VII - IV S.O. - 5125.
Anticima (dell'Ortles) - Vorgipfel - 9 - IV S.O. - 3055.
Anticima di Carles - Wiesjakelskopf (Karlspitz) - IV - IV S.E. - 5146.
Antlas - Antlas - 11 - IV S.O. - 3258.
Antlitzer Böden - Piani d'Anti íz.
Antoni Boden - Piano di S. Antonio - 11 - IV S.E. - 3447 - pr. Ortisei (a sud).
Antoni Brücke - Ponte di S. Antonio (tra Bolzano e Gries) - X V - I S.E. - 3007.
Anvi - Anví (it.) - VI - II S.E. - 4134.
Anví (it.) Anvi - VI - II S.E. - 4134.
Anví (it.) - Anvi - 11 - I N.E. - 3633.
Anvi - Anví (it.) - II - I N.E. - 3633.
Apfel W ald - Bosco Pero.
Apio - Epach - VII - IV N.E. - 5622.
Apio - Epp - XV - I S.O. - 3409.
Appiano - Eppan - XV - II N.O. - 2712 - 11 - Comune.
Ara - Tenner - 11 - IV N.O. - 3665.
Arboreto (di sopra) - Ober Staudach - XV - IV S.O. - 3324.
Arboreto (di sotto) - Unter Staudach - XV - IV S.O. - 3324.
Arboreto (di Ultimo) -Staudach-XV - IV S.O.-3324.
Arbusti - Staudacher - VII - IV S.E. - 5221.
Arbusti (Malga Agli) - StaudenbergA. - V - I S.O. - 5313.
Arca - Archer - VI - IV S.O. - 5459.
Arcata di Novalaccio - Bogenstrich - II - IV N.E.-3651- a N.E. di Novalaccio.
Archbüchel - Monte Arca - VIIbis - III S.E. - 4321.
Archer - Arca - VI - IV S.O. - 5459.
Archiara - Archiara - 11 - I N.E. - 3833.
Arco - Oberarzbach - VI - I N.E. - 5732.
Argles (it.) - IV - III S.E. - 4252.
Argles (Capanna) - IV - III S.E. - 4252 - q. 2210.
Arlara - Arlara - II - I S.E. - 3235.
Arlui - Arlui - IV - III N.O. - 4755.
Arlund - Arlundo - IV - III N.O. - 4956.
Arlundo - Arlund - IV - III N.O. - 4956.
Arma - Harmer - VII - II N.O. - 4914.
Armani (Malga) - Arman - V - III N.E. - 4720.
Armentara - Armentara - 11 - I N.E. - 3833.

Armentara (Prati d') - Armentara Wiese - 11 - I N.E. - 3732.
Armentara Wiese - Prati d'Armentara - 11 - I N.E. - 3732.
Armentarola - Armentaròla (it.) - 11 - I S.E. -3431[1]-costa mont. S. Cassiano in Badia
(Armentarola) Sankt Cassian -San Cassiano- II- I S.E.-3432.
Arna - Ahrn Bach - VII - IV N.O. - 5830.
Arsa (Malga) - Brander - VI - IV S.E. - 5248.
Arsio - Arz Bach - affl. sin. dell'Aurino.
Arso - Brand - IV - III S.E. - 4346.
Arso - Brandler - XV - I N.E. - 3504 - q. 1195.
Arunda (Cima d') - Arunda Kopf (Velata) - III - II S.E. - 4102.
Arunda Kopf (Velata) - Cima d'Arunda - III - II S.E. - 4102.
Arunda Thal - Val d'Arunda - IV - IIIS.0. - 4100.
Arunda (Val d') - Arunda Thal - IV - IIIS.0. - 4100.
Arza (Cima d') (it.) - Cima Darza - XXII - IV N.E. - 1620.
*Arz Bach (*affl. sin. *dell'Aurino, Ahrn Bach) - Arsio.*
Arzkor - Quàira della Miniera - 9 - I S.E. - 3236.
Arzmoos - Palude - XV - I N.O. - 3810.
Arz Wendel - Crode della miniera - VI - IV N.E. - 5849.-a N. di Sasso di Vizze
Aschburger - Agostani - XV - I N.O. - 3509.
Asch - Bracco - VI - II S.E. - 4333.
Asch Bach - Rio di Riva - VII - III S.E. - 4220.
Aschbach - Rio - VI - II N.O. - 4938 - q. 1051.
Aschbach - Rio di Lagunda - XV -IV N.O.-3823.
Aschbach - Sopranessano - VII - III N.O. - 4727.
Aschbacher Alpe - Alpe di Sopranessano - VII - III N.O. - 4925 - q. 2232 - 2162 - 2287.
Aschbacher Alpe - Malga di Sopranessano - VII - III N.O. - 4826.
Aschila Alpe - Malga d'Eschia - VI - IV S.E. - 5251 - q. 2250.
Aschkleralpe - Mastlé - 11 - I N.O. - 3544.
Aschkler Bach - Rio di Mastlè - 11 - I N.O. - 3543.
Aschi - Eschio - XV - I N.O. - 3612 - q. 1232.
Aschler B. - Rio d'Eschia - XV - IV N.E. - 3516.
Ascht Alpe - Malga Vena - VII - i 5.0. - 5014.
Aslago - Haslach - XV - II N.E. - 2906.
Asler - Aslo - v. st.
Aslo - Asler - VII - IV S.E. - 5123 - 22.
Aspa - Hasper - VII - III N.E. - 4620.
A*spa (Bosco) - Haspinger* - VII - III N.E. - 4720.
Ast - Pasto - V - I N.E. - 5704 - q. 1235.
Ast - Pasto.
Ast Alpe - Alpe del Pasto - VIII N.O. - 4540 - 4539.
Ast Alpe - Malga del Pasto - VI - II N.O. - 4640.
Asten - Pasti - V - II N.E. - 4701 - q. 1512.
Astfeld - Campolasta - XV - I N.E. - 3906 - q. 1021.

[1] Cfr. Avvertenze per i cartografi.

Astholz Alpe - Malga Lasta - VI - IV S.E. - 5347.
Ast Joch (Grabner Berg) - Cima Grava - VI - II N.O. - 4539 - q. 2196.
Astner Alpe - Alpe del Pasto - VI - I S.E. - 5436.
Astnerberg - Monte del Pasto - V - II N.E. - 4801 - q. 2326.
Astnerberg Alpe - Alpe di Monte del Pasto - V - II N.E. - 4802 - 01.
Astner Wald - Bosco del Pasto - VI - II S.E. - 4437.
Atscherwiese - Prato d'Accia - V - I N.E. - 5506.
Atschspitze - Cima d'Accia - - VII N.E.- 4805.
Atzberg Alpe - Malga Cavàia (di dentro) - VII - IV S.E. - 5017 - q. 2052.
Atz Boden - Campo d'Azzo - IV - II S.E. - 4333.
Atzwang - Campodazzo - I1 - IV S.O. - 3258.
Au (Sail) - Sala - V - II N.O.-4908
Aua da Laiders - 'Aua da Laiders.
Auchgrübl - Monte Fossetta - V - I S.O. - 5312 - a. N. di M. Tallone.
Auen - Prati.
Auen Alpe - Alpe dei Prati - XV - I N.O. - 3809.
Auen Joch - Giogo dei Prati - XV - I N.O. - 3810.
Auer (Ora) - Ora - XV - II S.O. - 2010 - Comune.
Auer - Ora.
Auer - Ora - IV - II S.E. - 4336. Auer - Ora.
Auer - Ora - V - II N.O. - 4813. - Castel
Auer (Schloss) - Castel d'Aura.(a N. di Tirolo)-V - III S.E.-4118.
Auerberg - Monte d'Ora - XV - II S.O. - 2108.
Auerberg Alpen Hütte - Malga di Monte d'Ora - 9 - II N.E. - 2931.
A*uerberg Bach - Rio Monte d'Ora* - 9 - II N.E. - 2931.
Auerberg Thal - Vai di Monted'Ora - XV - II S.O. - 2008.
Auerer Bach - Rio d'Ora (corso inferiore) - XV - II S.O. 2010.
Auerer Leger Alpe - Alpe del Campo d'Ora - 11 - III S.O. - 2100.
Auerhöfe - Masi d'Ora - VI - IV S.O. - 5056.
Auer Leger - Campodòra - 11 - III S.O. - 2100.
Auer Stockl - Cappella d'Aura - VI - I S.O. - 5339.
Auf dem Band - La Sella - IV - III N.E. - 4851.
Auf dem Bergl - Monticello - 9 - II N.E. - 2838 - q. 2057.
Auf dem Haus - Alla Casa.
Auf den Köfeln - I Cóvoli - 11 - I N.O. - 3942 - q. 2330.
Auf den Kreuz - Alla Croce - V - III S.O. -4229.
Auf den Lacken - Ai Laghi - IV - II I S.E. - 4146.
Auf den Vertainer - Alti di Vertana - 9 - III N.E. - 2948.
Auf den Wänden - Le Crode - 9 - II N.E. - 2737.
Auf der Eck [1] - Al Dosso XV - II S.E. - 2107.
Auf der Gampen - Al Campo - 11 - I N.O. - 3840.

---

[1] Sulla carta austriaca erroneamente *Auf der Ekc* per *Auf dem Eck.*

Auf der Geige - Monte Giga - VII - IV S.O. - 5028 - q. 2157.
Auf der Gruben - Alle Fosse - V - III N.O. - 4528.
Auf der Haid - Landa XV - II S.E. - 2107.
Auf der Jörcheln - Le Pale - VI - II S.O. - 4141.
Auf der Katz - Al Gatto - V - II S.E. - 4105.
Auf der Lieg - Campo - 11 - III S.O. - 2259.
Auf der Mahd - Al Prato - * 9 - II N.O. - 2938.
Auf der Muth - Alla Muta - * V - III S.E. - 4220 - E. di M. Muta q. 1636.
A*uf der Platten - Monte Plat* - VI - I S.E. - 5034.
Auf der Schnat - Cercinada (inFunés) - 11 - IV N.E.
A*uf der Schneid - La Cresta (di Siúsi)* - 11 - IV S.E. - .3047 -46.
Auf der Schön - Belmonte - XV - I N.E. - 3501.
Auf der Schön - Belmonte.
Auf die Gassen - La via - 9 - I S.E. - 3237.
Auf die Scheibe - Al Bersaglio - IV - II S.E. - 4136.
Auf Ess - al Focolare - V - IV S.E. - 5317.
Aufhofen - Villa (Villa S. Caterina) - VI - II N.E. - 4831.
Aufkirchen - L'Addolorata - VII - III S.E. - 4416.
Auf Mutt - Alla Mutta - 9 - I N.O. - 3942.
Aufn Sam - Al Sommo 11 - III N.O. - 2557.
Aufrain - Soprariva V - III S.O. - 4025.
Auf Renten - Monte Renda.
Auf Rojen - Soraròia - IV - III N.O. - 4957.
Auf Schlummeck - Monte del Sonno.
Aufstieleck - Monte Stelo.
Augustiner Stift - Convento - VI -III S.E.-4449.
Au Mühle - Molino del Prato - XV - II N.E. - 2601.
Auna (di sopra) - Oberinn - XV - I S.E. - 3303.
Auna (di sotto) - Unterinn - XV - I S.E. - 3001.
Aur - Castel d'Aura.
Aurina (Valle) - Ahrn Thal - VII ^{bis} - III S.O. - VIII ^{bis} - III S.E. - VI ^{bis} II S O.
Aurino - Ahrn Bach - VII ^{bis} - III S.E. - 0416.
Ausiliatrice (1') - Beim Wirthshaus - IV - III N.O. - 4555 - q. 1453.
Ausser Aich - Róvere (di fuori) - V - II N.O. - 4615.
Ausser Alpe - Malga di fuori - IV - II I S.O. - 4300.
Ausserberg - La Munt da Fora - VII - II I S.O. - 4428.
Ausserbircher - Alle Betulle (di fuori) - XV - I S.O. - 3308.
Ausserbruck - Ponte (di fuori) - V - II N.O. - 4914 - riva destra Passirio presso la pedanca.
Ausser Buchholz - Ai Pochi (di fuori) (in fraz. Pochi) - XXII - I S.O. - 1413.
Ausser dem Pragstein - Canal del Sasso - V - III N.E. - 4920.
Ausser Dura - Dura (di fuori) - XV - IV S.O. - 3328.
Aussere Alpe - Malga di fuori - IV - II S.O. - 4042.

Ausser Ellemunt - Ellemúnt (di fuori) - VI - II S.E. - 4434.
Aussere Geltthal Alpe - Malga di Val Fredda (di fuori) - VII - IV S.O. - 5425.
Aussere Lacken Spitze - Punta dei Laghi - IV - II S.O. - 4444 - ovest di Punta Saldura q. 3041.
Aussere Matscher Alpe - Malga di Mazia (di fuori) - IV - III S.E. - 4446.
Aussere Michelreisser Alpe - Malga Michele (di fuori) - VI - I N.E. - 5533.
Aussere Mühle - Molino di fuori.
Aussere Quell Spitze - Cima della Sorgente (di fuori) - IV - II N.O. - 4644.-nelgruppo della Pallabianca
Aussere Bärenbart Kogel - Cima Barba d'Orso (di fuori) - IV - III N.E. - 4746.-nel gruppo della Pallabianca
Aussere Grub. A. - A. Fosse di fuori - V - III S.O. - 4429.
Aussere Peder Spitze - Cima Pédra (di fuori) - 9 - IV S.E. - 3147.
Ausserer Berg - Monte (di fuori) - XV - IV S.E. - 3321.
Ausserer Glieshof (Glieshofeim) -Clus (di fuori)- IV- III S.E.-4347.
Ausserer Hof - Maso* di fuori - 9 - IV S.O. - 3357 - q. 1459.
Ausserer Kofl - Cima della Cuna - 9 - III N.E. - 2748 - q. 2710.
Ausserer Ortler Hof - Ortles (di fuori) - 9 - IV S.O. - 3153.
Aussere Schaf Berg Alpe - Alpe del Monte Pecora (di fuori) - IV - IV S.E. - 5049.
Aussere Scharlen (rectius *Scharte) - Forcella di fuori* - IV - III N.O. - 4900.
Ausserer Schaf Berg - Monte Pecora (di fuori) - IV - IV S.E. - 5049.
Ausser Falkomai - Valcomài (di fuori) - XV - IV N.O. - 3527.
Ausser Fohrer - Piné (di fuori) - II - III N.O. - 2557.
Ausser Gabelz - Gavèls di fuori - IV - III N.E. - 4546.
Ausser Getzenberg - Monghezzo - VI - II N.O. - 4838.
Ausser Giggelberg - Moncucco (di fuori) - V - I N.E. - 5701.
Ausser Gufler Wald - Bosco del Cóvolo - IV - II S.E. - 4236 - pendici nord orientali di M. Levez.
Ausserhitt - Capanne (di fuori) - V - III N.E. - 4819.
Ausserhof - Maso di fuori - XV - IV N.E. - 3620.
Ausserhofer - Masi di fuori.
Ausser Hütten - Tabíài (di fuori) - VII - II N.O. - 4813.
Ausser Kaschon - Casone (di fuori) - IV - III N.O. - 4656.
Ausserkirchen - Masi di Tires (in Tires) - 11 - III N.O. - 2756.
Ausser Klingenstein - Pietra (di fuori) - VI - II N.O.-4944.
Ausser Laner - Lana (di fuori) - 9 - II N.E. - 2934.
Ausser Mair - Masseria (di fuori) - V - III S.E. - 4216.
Ausser Moos Hütte - Capanna del Palù (di fuori) - VI - I N.E. - 5835.
Ausser Mühlwald - Selva dei Molini (di fuori) - VI - I S.E. - 5334.
Ausser Nördersberg - Monte aTramontana (di fuori) - 9 - I N.O. - 3541.
Ausserpazinhof - Pozzín (di fuori) - 9 - IV N.O. - 3855.

Ausser Peder Ferner - Vedretta della Pedra (di fuori) - 9 - IV S.E. - 3148.
Ausser Pens - Pennes (di fuori) - V - II N.E. - 4605.
Ausser Piohl - Coldifuori (in Casíes).
Ausserpontives - Pontives (di fuori) - 11 - IV N.E. - 3550.
Ausser Prags - Bràies (di fuori) - VII - III S.E. - 4319.
Ausser Raschötz - Rascíesa (di fuori) - 11 - IV N.E. - 3648.
Ausser Raschötzer Alpe - Alpe Rascíesa (di fuori) - 11 - IV N.E. - 3548.
Ausser Ratschings - Racines (di fuori) - V - I S.E. -5207.
Ausser Ried - Novale (di fuori) - V - III S.E. - 4417.
Ausserriedel - Novàl di fuori - 11 - IV S.E. - 3446.
Ausser Rust - Olmedo (di fuori) - V - I S.E. - 5202.
Ausser Seefeld - Campo del Lago (di fuori) - 9 - II N.E. - 2735.
Ausser Stein - Sasso di fuori - V - 1 N.E. - 5808.
Ausser Stuls - Stulles (di fuori) - V - II N.O. - 4915.
Ausser Sulden - Solda (Solda di fuori) - 9 - IV S.O. 33543253.
Ausser Vernagel Wand - La Vernàga - IV - II N.O. - 4942.-nel gruppo della Pallabianca
Ausser Walten - Costa di Vàltina - V - II N.O. - 4910 - a N. di Vàltina.
Ausser Walten - Vàltina (di fuori) - V - II N.O. - 4910.
Ausser Weger A. Htt. - Malga strada di fuori. - VII - IV S.E. - 5120.
Ausser Werch - Costa (di fuori) - XV - IV N.O. - 3624 - 23 - ad oriente di Giogo Alto.
Ausserwies - Pradefòra - * XV - IV S.O. - 3423 - a S. di Lad.
Ausser Windegg - Dosso del Vento (di fuori) - * XV - IV S.O. - 3230 - pr. M^{ga} di Cantone.
Ausser Winkel - Vico (di fuori) - 11 - IV S.E. - 3448.
Ausser Wumbls Alpe - MalgaVallombra (di fuori) - V - I S.O. - 5111 .
Ausschneiterhof - Maso al Conflúvio - * XV - II N.O. - 2809 - fra Adige ed Isarco.
Ausstüll - Maso Dossedil (in Funès) - 11 - IV N.E. - 3847.
Avassàs (Rio di) - Abazzas Bach - 9 - IV N.O. - 3957.
Aveléngo - Hafling - XV - I N.O. - Comune.
Avena - Haberer - VII - I S.O. - 5013.
Avenes - Afens - VI - IV N.O. - 5557.
Avigna (Rio d') - Afinger Bach - XV - I S.E. - 3308 - 07.
Avigna - Afinger - XV - I S.E. - 3306.
Avigna Thal - Val d'Avigna - III - II S.E. - 4003.
Avogadro - Voit - XV - II N.E. - 2501.
Avogadro (Monte) - Voiten Kopf (in val di Tires).
Azzo (Rio) - Otz - 11 - I N.O. - 3841.
Azzo (Campo d')- Atz Boden- IV - II S.E. - 4333.

B

Baal (casale sull'Alpe di Siusi) - Val.
Bach - Rio - V - III N.E. - 4616.
Bach - Rio
Bach - al Rio - VI - IV S.O. - 5258.
Bacher - Rio - VI - II S.O. - 4044.
Bacher - Rio - XV - I N.O. - 3613 - pr. Selva.
Bacher - Rio - V - I S.E. - 5408.
Bacher - Rio - V - I S.E. - 5104.
Bacher - Rio - VII - III S.E. - 4322.
Bacher Alpe - Malga del Rio.
Bacher Alpe - Malga del Rio - VII - IV N.E. - 5622 - 21.
Bacher Bach - Rio di Riva - VII - IV N.O. - 5623.
Bachergarten - Al rivo - VII - IV S.E. - 5047.
Bacher Gr. - Fossa del Rio - VI - III N.E. - 4539.
Bachermühle - Molino del Rio - XV - I S.O. - 3109 - q.981.
Bacher Thal - Val di Rio - VII - IV N.E. - 5622.
Bachgart [Bad] - Bagni Corte - VI - III N.E. - 4847.
Bachhof - Rio - 9 - I N.E. - 3833.
Bachhöfe - Masi del Rio - XV - II S.E. - 2205.
Bachhnött - Rocchetta del Rio - * IV - II S.O. - 4342. - a S.di M. Pecore
Bachier - Al Rio - V - II S.O. - 4215.
Bachmair - Dabrio - VII - IV N.O. - 5830.
Bachmann - Del Rio - XV - I N.E. - 3707.
Bachmann - Del Rio - VI - III S.O. - 4400.
Bachmann - Del Rio - XV - IV N.O. - 3525.
Bach Wiesen - Prati del Rio - XV - I S.O. - 3312.
Bad Alt Prags - Bagni di Bràies Vecchia - VII - III S.E. - 4218.
Bad Bachgart - Bagni Corte - VI - III N.E. - 4847.
Bad Bergfall - Bagni Cascata - VII - III S.O. - 4327.
Bad Burgstall - Bagni Castelliere - VI - III S.E. - 4246.
Bad Dreikirchen - Bagni Trechiese - 11 - IV N.O. - 3757.
Badel - Bagni Sant'Isidoro - XV - II N.E. - 2805.
Bad Fallenbach - Bagni Rio diValle - V - II N.O. - 4913.
Bad Froi - Bagni Frói - 11 - IV N.E. - 3750.
Bad Gfrill - Bagni di Caprile - XV - IV S.E. - 3220.
Bad Haus - Bagni - 11 - IV N.E. - 3651.
Badia - Abtei Thal - F.° 11 - VI - comprende tutta la valle del Gàder.
Badia - Sankt Leonhard (Abtei) - 11 - I N.E. - 3634 - Comune.
Badia (Rio di) o Gàdera (Granega - Grandega) - Gader Bach - F.°11 - VI.
(Badia) - Sankt Leonhard (Abtei) Badia - 11 - 1 N.E. - 3634 - Comune.
Bad Ilstern - Bagni d'Ilistra - V I - II N.O. - 4840.

Badleit - Betulleto - XV - II S.O. - 2313.
Bad Maistatt - Bagni Piandimàia (Del Maglio) - VII - III S.E. - 4316.
Badmeisterkofl - Monte dei Bagni - VII - III S.E. - 4218.
Bad Neu Prags (Möselbad) - Bagni Bràies nuova - VII - III S.E. - 4221.
Bad Rahmwald - Bagni della Selva - VI - II N.E. - 4537.
Bad Ratzes - Bagni di Razzes - 11 - IV S.E. - 3153.
Bad Salomonsbrunn - Bagni di Salomone - VII - III N.E. - 4923.
Bad Salt - Bagni di Salto - 9 - I S.O. - 3440.
Bad Sand - Bagni - V - III N.E. - 4917.
Bad Schartl - Bagni Forcella - VII - III N.O. - 4527.
Bad Schgums - Bagni Sgùmes - 9 - IV N.E. - 3648.
Bad Schörgau - Bagni di Serga - XV - I N.E. - 3706.
Bad Süss - Bagni Sis - 11 - IV S.O. - 3400.
Bad Valdander - Bagni Valdànder - (Antermonia) - VI - II S.E. - 4136.
Bad Welsberg (Wildbrunn) - Bagni di Monguelfo - VII - III N.E. - 4522 - 21.
Baflur - Praflùr - 9 - IV N.E. - 3848.
Bagni - Bad Sand - V - III N.E. 4917
Bagni - Bad Haus - 11 - IV N.E. - 3651.
Bagni Braies Vecchia - Alt Prags (Bad) - VII - III S.E. - 4218.
Bagni Braies Nuova - Bad Neu Prags (Möselbad) - VII - III S.E. - 4221.
Bagni Cascata - Bad Bergfall - VII - III S.O. - 4327.
Bagni Castelliere - Bad Burgstall - VI - III S.E. - 4246.
Bagni Corte - Bachgart (Bad) - VII - III N.E. - 4847.
Bagni del Cantuccio - Winkelbad - VII - IV S.O. - 5429 - 30 - (Tures).
Bagni della Selva - Bad Rahmwald - VI - II N.E. - 4537.
Bagni di Caprile - Bad Gfrill - XV - IV S.E. - 3220.
Bagni di Foiana - Völlaner Bad - XV - IV S.E. - 3420 - 19.
Bagni d'Ilistra - Bad Ilstern - VI - II N.O. - 4840.
Bagni di Medrès - Wildbad Moders - VI - IV S.O. - 5158.
Bagni di Mezzo - Mitterbad - XV - IV S.O. - 3324 - 23.
Bagni di Monguelfo - Bad Welsberg (Wildbrunn) - VII - III N.E. - 4522 - 21.
Bagni di Razzes - Bad Ratzes - 11 - IV S.E. - 3153.
Bagni di Salomone - Bad Salomonsbrunn - VII - III N.E. - 4923.
Bagni di Salto - Bad Salt - 9 - I S.O. - 3440.
Bagni di Scàleres - Schalderer Bad - VI - III S.E. - 4452.
Bagni di Stàva - Kochenmoos - XV - IV N.O. - 3830.
Bagni di Varna - Vahrner Bad - VI - III N.E. - 4550.
Bagni di Valles - Valser Bad - VI - III N.E. - 4949.
Bagni Forcella - Bad Schartl - VII - III N.O. - 4257.
Bagni Fontesanta - Weiherbad - VII - III S.E. - 4417 - pr. Villabassa.
Bagni Frói - Bad Froi - 11 - IV N.E. - 3750.

Bagni Lavina Bianca - Weisslahnbad - 11 - III N.O. - 2854.
Bagni Lad - Lad - XV - IV S.O. - 3423.
Bagni Mezzavalle - Stampfer Bad - VII - IV S.E. - 5121.
Bagni Piandimàia (del Maglio) - Bad Maistatt - VII - III S.E. - 4316.
Bagni Rio di Valle - Bad Fallenbach - V - II N.O. - 4913.
Bagni Riomolino - Mühlbach Bad - VII - IV S.O. - 5127.
Bagni San Candido - VII - II S.O. - 4310.
Bagni Sant'Isidoro - Badel - XV - lI N.E. - 2805.
Bagni Serga - Bad Schö rgau - XV - I N.E. - 3706.
Bagni Sgùmes - Bad Schgums - 9 - IV N.E. - 3648.
Bagni Sis - Bad Süss - 11 - IV S.O. - 3400.
Bagni Sulfurei - Schwefel Bad V - III S.E. - 4016.
Bagni Trechiese - Bad Dreikirchen - 11 - IV N.O. - 3757.
Bagni Valdander (Antermoia) - Bad Valdander - VI - II S.E. - 4136.
Bagno - Wasch - V - II S.O. - 4414.
Bahnhof Franzensfeste - Stazione della fortezza - * VI - III N.E. - 4751
Bains da Guad - Bains da Guad - 8 - I N.E. - 3601.
Bairnock Spitze - Punta del Dosso - VI - IV N.O. - 5657.
Baisweg - Viamàla.
Baita - Berghüttle - 9 - I S.E. - 3035.
Baita del Cavallo - Rosshütte - 12 - IV N.E. - 3920.
Baita del Cavallo (di sotto) - Untere Ross Hütte - 12 - IV N.E. - 3920 - q. 1825.
Baita del Cavallo (di sopra) - Obere Ross Hütte - 12 - IV N.E. - 3920 - q. 2168.
Bàita Depino - Tappeiner Schaf Hütte - 9 - I N.O. - 3939.
Baito Travisèl (sullo Sciliàr) - Traviseler Hütte - 11 - IV S.O.
Baito Vial (sullo Sciliar) - Violer Hütte - 11 - IV S.O. - 3054.
Balest - Balèst (monte ad E. diOrtisèi) - 11 - IV S.E. - 3446.
Bamberger Sattel - Val de Tita (sopra il vallone di Pissadù) - 11 - I S.O. - 3139.
Bamberger Hütte - Rifugio del Boé - 11 - I S.O. - 3038.
Bamberger Spitze - Becco di Mezzodi.
Bandita - Infangl - IV - II S.E. - 4332.
Bandita - Pannwald - * XV - I S.O. - 3408 - q. 949.
Bandschon - Bangión (a O. di Castelrotto) - 11 - IV S.O. - 3354.
Bangión - Bandschon (a O. di Castelrotto) - 11 - IV S.O. - 3354.
Bannwald - Bosco in bando - VI - II S.O. - 4445 - V - II S.O. - 4115 - VII - II N.O.4812.
Banöd - Vianova - 9 - IV N.E. - 3848 - q. 1631.
Barbíano - Barbian (Sankt Jakob) - v. st.
Barbian (Sankt Jakob) - Barbiano - 11 - IV N.O. - 3656 - Comune.
Barchner - Barco - XV - I S.E. - 3307.
Barco - Barchner - XV - I S.E. - 3307.
Bären Bach - Rio dell'Orso - VI - III S.E. - 4251.
Bären Bach - Rio dell'Orso - * VII - IV N.O. - 5926.

Bärenbart Ferner - Vedretta di Barba d'Orso - IV - II N.O. - 4845.
Bärenfalle - Orsara - * 11 - III N.O. - 2954 - testata del Rio Orsara che scorre fra Cima Mezzodì e M. Cavaccio.
Bärengrub A. - Malga dell'Orso - V - II N.O. - 4710.
Bären joch - Monte dell'Orso - XXII - I S.O. - 1411.
Bärenkopf - Monte dell'Orso - 9 - IV S.O. - 3255.
Bärenkopf - Forcella del Monte Orso - 9 - IV S.O. 3255.
Bärenloch - Buco dell'Orso (tra la Vai di Tires e il gruppo dello Sciliàr) (Terrarossa) - 11 - III N.E. - 2950.
Bärenluegspitze - Cima dell'Orso - VII - IV N.E. - 5720 - q. 2960.
Bärenstall - Orsara.
*Bärenthal Alpe - Alpe Val dell'Orso - * VII - IV* N.O. - 5926.
Bärenthaler Alpe - Malga Val dell'Orso 5926.
Bargone - Gairenhof [1] (Bergaunhof) - * 9 - IV N.O. - 3554 - Casolari q. 1086.
Bargone (Alpe di) - Burgum Alpe - VI - IV N.O. - 5554.
Bargone (di Martello) - Bergaun - 9 - I S.O. - 3439.
Bargone (di Vizze) - Burgum - VI - IV N.O. - 5656.
Bargone (Malga di) - Burgumer Alpe - VI - IV N.O. - 5554 - q. 1997.
Bargone (Monte di) - Burgum - VI - IV N.O. - 5553 - q. 2582.
Bargone (Rio di) - Burgumer Bach - VI - IV N.O. - 5555.

[1] Sulla carta austriaca mente *Gaierhof* per Gairenhof.

Bartel Alpe - Alpe Bàrtolo - V - II S.E. - 4305 - 4404.
Bartoli - Partlegg - XV - I S.E. - 3304 - S.O. di q. 1300.
Bartoli (di sopra) - Ober Partlegg - XV - I S.E. - 3304 - v. s.
Bartoli (di sotto) - Unter Partlegg - XV - I S.E. - 3304 - v. s.
Basch *(recte* Rasch) - Maso Rassi - * 11 - III N.O. - 2858 - q. 799.
Basilio - Wasler
Baslàn (it.) - Basling o Baslan - XV - IV N.E. - 3819.
Basling o Baslan - Baslàn - XV - IV N.E. - 3819.
Bassa - Hien - V - III N.E. - 4819 - a N. di Capanne difuori.
Bastiani - Wastelhof.
Bauer - Maso del Contadino - XV - IV N.O. - 3524.
Bauer im Walde - Selva - XV - II N.E. - 2604.
Bauer im Weg - Maso Strada.
Bauernkollern - Colle di Villa - XV - II N.E. - 2806.
Bauernwies - Pra dei Contadini - * XV - II N.E. - 2508 - pr. lasorgente.
Baumann - Contadini - 11 - IV N.E. - 3847.
Baumann - Maso del Fittuale - VII - II S.O. - 4313.
Baumann - Maso del Fittuale - V - II S.E. - 4208 - q. 1415.
Baumann Schweig - Malga Forca - 11 - III N. E. - 2752 - 51 - q. 1834.
Baumaurer - Murari - VI - II N.E. - 4935.
Baumgarten - Bròlo - VI - II N.E. - 4936.

Baumgartner - Bròlo - VI - II N.O. - 4845 - fra Cinghio (Ziendl) e Solerna (q. 867).
Baumschule - Vivàio Forestale - 11 - I N.O. - 3744.
Baustadelhof - La Murata - 9 - IV N.O. - 3900 - pr. Castel Rotùnd.
Baustadl - Le Murate - VI - I S.E. - 5031.
Bayrlhof - Pràtolo - 11 - III S.O. - 2300 - 59. - q. 1373.
Becco del Lago - Bec del Lago - 8 - I S.E. - 3305 - q. 2863.
Bec del Lago - Becco del Lago - 8 - I S.E. - 3305 - q. 2863.
Becher - Il Bicchiere - V - IV N.E. - 5716.
Becher Haus - Rifugio - albergo «Regina Elena» - V - IV N.E. - 5716.
Bedenbader Alpe - Malga del Bagno - XV - IV N.E. - 3722.
Bedolé - Platteid - XV - IV N.E. - 3619 - pr. S. Margherita.
Bedolè - Birkstall - VI - IV N.E. - 5551 - q. 2445.
Bedross - Pedrós - IV - III N.E. - 4853.
Beibach - Al Rio - V - III N.E. - 4919.
Bei den Mühlen - Ai Molini.
Bei der Stange (Kachelstubscheid) - Monte Stanga - 9 - II N.E. - 2834.
Beidewasser - Duerivi - 9 - IV S.O. - 3455.
Bei die Seeber - Ai laghetti - IV - III N.E. - 4652.
Beilstein - Monte di diga - VI - IV N.E. - 5852.
Beilstein Alpe - Alpe di Aiga - * VI - IV N.E. - 5952 - a N.di M. Aiga.
Beim Brückel - Al Ponticello - IV - III N.E. - 4851.
Beim Neuen Gangl [1] *- Passo della Ganda nuova* - IV - III S.E. - 4349.
Beim Wirth - All'Osteria - XV - II S.E. - 2002 - 01.
Beim Wirthshaus - (L'ausiliatrice) - IV - III N.O. - 4555q. 1453.
Belcolle - Freudeneck - 11 - IV S.O. - 3454.
Bel Colle - Schönbichl - VII - IV S.O. - 5026.
Belcolle - Schönbichl - V - II N.O. - 4613.
Belcolle - Schönbichl - V - III S.O. - 4226.
Belmaso - Schönhuben - VII - III S.E. - 4417 - q. 1500.
Belmonte - Auf der Schön - XV - I N.E. - 3501.
Belmonte - Schönberg - VII - IV N.O. - 5925.
Bel piano - Schöneben - IV - III N.O. - 4758.
Belprato - Schönau - V - I S.E. - 5205 - V - IV S.E. - 5320.
Belprato (Alpe di) - Schönauer Alpe - V - IV S.E. - 5421.
Belprato (Malga di) - Schönauer Alpe - V - IV S.E. - 5320.
Belprato (Monte di) - Schönaur Berg - V - I S.O. - 5213 - q.2438.
Beltovo - Schöntauf Spitze - 9 - IV S.E. - 3051 - 50.
Beral Spitze - Cima Perale.
Berg - Monte (di Scena) - V - II S.O. - 4215.
Berg - Monte (di Casalòra) - VI - II N.O. - 4643.

---

[1] Sulla carta austriaca 1:75.000 erroneamente Gangl per *Gandl* - Sul rilievo 1:25.000 austriaco*Neues Gangl.*

Berg - Al Monte (d'Appiano) - XV - II N.O. - 2813.
Berg Alpe - Alpe del Monte - VII - II N.O. - 4612 - 11 - ovestdi C.^{no} Fana.
Bergalpenhütte - Malga delMonte - 9 - IV N.O. - 3757.
Bergaun - Bargone (di Martello) - 9 - I S.O. - 3439.
Berger - Al Monte - V - II S.E. - 4103.
Berger - Al Monte - XV - IV N.E. - 3917.
Berger - Al Monte - 11 - III N.O. - 2559 - 58.
Berger Alpe - Malga del Monte - 9 - IV N.E. - 3949.
Berger Alpe - Malga del Monte - VII - IV S.E. - 5221.
Berger Hof - Maso del Monte - XXII - I N.O. - 1512 - N.E. di q. 87 7.
Berger Mühle - Molini Valle - XXII - IV N.E. - 1618.
Berger Jöchl - Forcella di Monte - VI - 1II N.O. - 4554 S.E. di Cima della Valanga.
Berger Wald - Selva di Monte - V - II *S.O.* 4114 - 13.
Bergfall [Bad] - Bagni Cascata - VII - III S.O. - 4327.
Berggütl - Maso del Monte - XV - I S.E. - 3404.
Berghöfe (Stilfser) - Masi del Monte (di Stelvio) - 9 - IV N.O. - 3555.
Berghütte - Capanna del Pa store - IV - III S.E. - 4452.
Berghütte - La Miniera.
Berghütten - Le Capanne - XV - I S.O. - 3415 - sul 25.000. I. G. M. *Le Miniere.*
Berghüttle - Baita - 9 - I S.E. - 3035.
Bergkastel Spitze - Cima Castello (a N. E. del Clopài) - IV - IV S.O. - 5054.
Bergl Alpe - Alpe del Monte - VI - I S.O. - 5243.
Bergler Alpe - Malga del Monte - VI - III N.O. - 4757 - 56.
Bergler Bach - Rio del Monte - VI - III N.O. - 4856.
Bergler Spitze - Punta del Monte - IV - II S.O. - 4241.
Berglhütte - Capanna del Monticello - 9 - IV S.O. - 3157 - Rif. del Corno di Plaies - q. 2191.
Bergwald - Selva del Monte - 11 - IV N.O. - 3858 - pendici N. di M. Sommo.
Bergwerke Fürstenbau - Miniera del Principe.
Bergwerke Sankt Jakob - Miniera S. Giacomo.
Bergwerke Sankt Ignaz - Miniera S. Ignazio.
Bernthal - Valdorso.
Bespack - Pedespicco - VI - II S.E. - 4034.
Bespack Wald - Bosco di Pedespicco - VI - II S.E. - 4034 - 35.
Bettleck - Masi del Dosso. Betulle - Pircher - VI - I N.E. - 5636.
Betulle - Pircher - VII - IV N.O. - 5530.
Betulle - Pircher - VII - IV S.O. - 5130.
Betulle - Pircher - V - III S.E. - 4317.
Betulle - Pircher - XV - IV S.O. - 3229.
Betulle - Pircher - XV - I S.O. - 3409.
Betulleto - XXII - I S.O. - 1414.
Betulleto - Badleit - XV - II S.O. - 2313.
Betulleto - Pirchegg - V - III N.E. - 4518.
Betulleto - Patleid - XV - IV N.O. - 3929.

Betulleto - Pirstall - VI - II N.O. - 4942 - q. 1064.
Bewaller - Pievalle - 11 - III S.O. - 2356.
Bewaller Köpfl - Cima di Pievalle - 11 - III S.O. - 2355 - 54.
Bianchi - Vaissau - XV - IV S.O. - 3229.
Bichl - Colle - XXII - IV N.E. - 1616.
Bichl - Colle - XV - IV N.O. - 3928.
Bichl - Colle - V - I S.O. 5209.
Bichl - Colle - V - I N.E. - 5705.
Bichl - Colle - VI - I S.O. - 5338.
Bichlberg - Montecolle - VI - III S.O. - 4100 - a N.O. di Cornetto Bianco.
Bichlberg Alpe - Alpe Montecolle - V - II S.E. - 4101.
Bichler - Colle - VII - IV S.O. - 5029.
Bichler - Colle - VII - III S.E. - 4321.
Bichler - Colle - XV - IV N.O. - 3824.
Bichler Alpe - Malga del Col le - VII - IV S.E. - 5120.
Bichler Hütte - Capanna del Colle - VI - I N.E. - 5737.
Bichlwald - Selva del Colle - V - II N.E. - pendici N. di Alpe Selva del Colle - v. st.
Bichlwaldalpe - Alpe Selva del Colle - V - II N.E. - 4503 - q. 2236.
Bicocca - Bioc - 11 - I N.E. - 3935 - q. 1284.
Bicocca (Bosco di) - Biocer Wald - * 11 - I N.E. - 3935 - (Bicocca, q. 1284).
Biegelberg . - Montecolle - XV - II S.E. - 2006 - 05.
Biegelberger - Montecolle - XV - II S.E. - 2006.
Bièi - Bièi - 11 - I N.E. - 3932.
Bierbach - Rio - * XV - IV S.O. - 3326 - abitato riva sinistra della Valsura.
Bierschung - Priastina - * 11 - IV S.E. - 3347 - q. 1292.
Bildhorn Spitze - Cima del Capitello - V - III S.O. - 4126.
Bildstöckl Jochl - Forcella del Santo - IV - II N.O. - 4544 - 43.
Bileben Wald - Selva San Martino - 9 - I N.E. - 3836.
Bileler - Collina - 11 - III S.O. - 2358.
Binazia - La Benazza - 9 - II N.E. - 2631.
Binder - Bottai - V - II S.E. - 4003.
Bioc - Bicocca - 11 - I N.E - 3935 - q. 1284.
Biocer Wald - Bosco di Bicocca - * 11 - I N.E. - 3935.
Birchabruck - Ponte Nova - 11 - III N.O. - 2559.
Birchberg - Monte Betulla - XV - IV N.O. - 3825.
Birflinger - Privigna - * XV - I S.E. - 3204 - N. di M. Soprabolzano.
Birkenegg - Dosso Betulla - V - III S.E. - 4120.
Birkenkofl - Croda dei Baranci - VII - II S.O. - 4012.
Birkenschartl - Forcella dei Baranci - VII - II S.O. - 4011.
Birkenthal - Valle dei Baranci - VII - II S.O. - 4113.
Birkstall - Bedolè - VI - IV N.E.5551 - q. 2445.
Birnlücke - Forcella del Picco - VIIbis - II N.O. - 0514.
Birnlücken Hütte - Rifugio(Forcella del Picco) - * VIIbis - II S.O. - 0415 - q. 2440.
Birreria - Brauhaus - XV - II N.E. - 2901.
Bitz Bach - Rio Piz - VI - II S.O. - 4440.

Bivio - Wegscheid - VII III S.O. - 0123.
Bivio - Sciaid - XV - I S.O. - 3211.
Blais - Blais (di Arunda) - IV - III S.O. - 4058.
Blais - Bleis.
Blais della Malga - Ober Mösel (Mösel Bleis).
Blais delle Marmotte - Murmentenblais - 9 - I S.E. - 3336 - q. 2627.
Blais delle Pecore - Schaf Bleisen.
Blais dell'Ortles - Stickle Pleiss - 9 - IV S.O. - 3156.
Blais (di Arunda) - Blais - IV - III S.O. - 4058.
Blan de Crosta - Pian di Costa - VI - II S.E. - 4035.
Blanken Bach - Rio Blanca - Vl - III S.O. - 4157 - affl. del T. Tina.
Blankenhorn Alpe - Alpe Planca - VI - III S.O. - 4259.
Blankenhörnl - Planchetta - VI - III S.O. - 4100 - q. 2383.
Blasbichlwald - Bosco di Col Blas - V - I N.O. - 5708.
Blasegg - Dosso Blas - * V - I S.O. - 5109 - q. 1453.
Blatthof - Plat - IV - II S.E. - 4132.
Blau Bach - Rio Celeste - * 11 - I N.O. - 3944.
Blaueschneid - Cresta Azzurra - 9 - 1 S.E. - 3336.
Blauspitz - Cima Pila - VII - IV N.O. - 5924.
Blei Berg Werk - Miniera di *Piombo* - V - II S.E. - 4406.
Bleiche Böden - Piani lividi - 9 - I N.E. - 3531 - q. 2019 pendici settentrionali di Costa dell'Alpe.
Bleifthalhof - Val della Pieve.
Bleis - Blais.
Bleisköpfl - Plaies - IV - III N.O. - 4654.
Bletter (Hacken) Bach - Rio di Ora - XV - II S.E. - 2105.
Bletter Mühle - Molin degli Olmi - * XV - II S.E. - 2104 - q. 1206.
Blicken Spitze - Cima della Vista - VI - IV S.E. - 5451.
Blon - Plan (di Cirlàt) - XV - IV N.O. - 3828 - N.O. di Foresta.
Bloss Berg - Monte peloso - * VII - IV S.O. - 5329 - sperone di q. 1981.
Blossenberg - Montenudo - VI ^{bis} - II S.E. - 0032.
Blossenberger Wald - Selva diMontenudo - VI - I N.E. - 5932 - 31.
Blumau - Prato all' Isarco - XV - II N.E. - 2901 - Frazione del Comune di Cornedo.
Blümis Bach - Plimis - VII - II N.O. - 4814.
Boà - Boé.
Bocchetta. - Lükl - VI - III S.O. - 4258.
Bocchetta Caminata - VIbis - III S.E. - 0117.
Bocchetta del Campo - Feldscharte - VII - I S.O. - 5313.
Bocchetta del Giogo - Halsscharte - VII - I S.O. - 5214.
Bocchetta della Stùa - Stuben Joch - V - I N.O. - 5812 - a N.della Vedretta della Stua.
Bocchetta del Vento (di dentro) - Hintere Umbal Thörl - VIIbis - II S.O. - 0315.
Bocchetta del Vento (di fuori) - Vordere Umbald Thörl - VIIbis - II S.O. - 0215.
Bocchetta di Fana - Pfann Thörl - VII - II N.O. - 4711.

Bocchetta di Marzèl - Marzell Jöchl - IV - II N.E. - 4634 - sotto il M. Marzèl.
Bocchetta di Monte Re - Königsthaler Joch (sotto il M. Re) - V - IV S.O. *5123.*
Bocchetta di Sassolungo - Lengsteinjoch - VII - IV N.*E. - 5611.*
Bocchetta di Vallesella - Krimper Scharte - VII - II N.O. - 4810.
Bocchetta Larga - Breite Nieder (pr. il Montarso) - V - I N.O. - 5814.
Bocchetta Nera - Schwarze Scharte - VII - IV S.E. - 5420 - fra Collaspro e Collalto.
Bocchetta Valle Rossa - VII bis - III S.E. - *0118.*
Boccia de mont - Boccia dimonte - 11 - IV S.E. - 3249.
Boccia di monte - Boccia demont - 11 - IV S.E. - 3249.
Bockhütte - Malga del Bécco. - V - III N.E. - 4720.
Boden - Il Piano - V - III N.E. - 4618.
Boden Alpe - Malga del Piano - VI - IV N.E. - 5546.
Bodeneck - Costapiana - VII - II N.O. - 4509.
Boden - Fleres (S. Antonio) - V - I N.E. - 5707 - il Comune è soppresso ed aggregato a quello di Colle Isarco.
Boden Alpe - Alpe di Landro - 12 - I N.O. - 3808.
Böden Bach - Rio di Landro - 12 - I N.E. - 3807.
Bodenhof - Maso del Campo - * 9 - IV S.O. - 3354 - a N.di i Masetti.
Bodenhütte - Capanna del Piano.
Boden Schmiede - Ferrara - * XV - II N.E. - 2702 - pr.q. 636.
Böden Seen - Laghi dell'Alpe di Landro - 12 - I N.O. - 3808.
Boden Wald - Selva di Piano - VI - II S.O. - 4445.
Boden IWald - Selva di Piano - XV - l N.O. - 3511.
Bodner Berg - Monte di Piano - V - I N.E. - 5608.
Boè Spitze - Cima Boé - 11 - I S.E. - 3038.
Bogenstrich - Arcata di Novalaccio (a N. E. di Novalaccio) - 11 - IV N.E. - 3651.
Boimond (Ruine) - Castel Belmonte - XV - II N.O. - 2913.
Bolzanino - Botzner - * XV - I N.O. - 3612 - a N.E. di Eschio (q. 1232).
Bolzano - Bozen - XV - II N.E. - *2906.*
Bona (it.) - Bonna - * XV - II S.E. - 2005 - pr. Masi della Pausa.
Bonna - Bona (it.) - * XV - II S.E. - 2005 - v. S.
Bonner Hütte - Rifugio di Corno Fana - VII - II N.O. - 4611.
Bonòmo - Gutmann - VII - II S.O. - 4412.
Bordel Alpe - Alpe del Bordo - V - I S.E. - 5001 - pendici N. Cima di Stilves.
Borer - Foratori - VI - IV S.O. - 5059.
Borghesi - Burger - XV - I N.O. - 3609 - Casolari di q. 1611.
Borghetto - Burger - XV - I S.O. - 3408.
Borghetto di Tures (di sopra) - Ober Burgstein - VI - I S.E. - 5431.
Borghetto - Burger - VI - III S.E. - 4349.
Borghetto - Burger - VII - III S.E. - 4322 - pr. Rio.
Borgo - Burcher - XV - I S.E. - 3101.

Borgo - Burg - * II - III N.O.2559 - VII - II S.O. - 4310.
Boscaioli - Valder - VI - II N.E. - 4936.
Boscaiolo - Holzner - XV - IV N.E. - 3522.
Boscaroli - Stolzer - VII - II S.O. - 4412.
Boscaroli - Holzner - XV - N.E. - 3920.
Boscaroli - Holzman - XV - I S.O. - 3112.
Boscaroli - Valner - XV - I S.E. - 3203.
Boscaroli - Holzer - VII[bis] - III S.E. - 0222.
Boscarso (Alpe di) - Prantach Alpe - V - II N.O. - 4511 - a N. di Monte Boscarso.
Boscarso (Monte di) - Prantach Kogel - V - II N.O. - 4511q. 2334.
Boscarso - Prantach - V - II N.O. - 4613 - Sul 25.000 1. G. M., ed. 1923, Prantago.
Boscarso - Brantholzer - VI - II N.O. - 4938.
Boscarso - Brend - IV - III N.O. - 4958.
Boscarso - Brennwald - XV - II N.E - 2803.
Boschetto - Holzl - VII - III N.E. - 4619.
Boschetto - Holzl - XV - II N.E. - 2503.
Bosco - Fürholz - V - I S.E. - 5306.
Bosco - Holz - 9 - I S.E. - 3033.
Bosco - Holz - VI - IV I N.E. - 5850.
Bosco - Holzaus - XV - II N.E. - 2504.
Bosco - Holzhöfe - XV - II S.E., - 2204.
Bosco - Wald - V - III N.E. - 4517.
Bosco alto - Hochwald - VI - I N.E. - 5634.
Bosco alto - Hochwald - VI - II N.E. - 4534 - a S. di Palù.
Bosco alto - Hochwald - V - I S.E. - 5102.
Bosco alto - Hoch Wald - VII - III *N.O.* - 4924 - VII - IV N.O. - 5828.
Bosco alto - Hoch Wald - XV - IV N.E. - *3923.*
Bosco alto - Hoherwald - V - III S.E. - 4318.
Bosco arso - Neubrand Wald - VII - III N.O. - 4613.
Bosco a Tramontana - Norder Wald - V - IV S.E. - 5217.
Bosco bruciato - Brandwald - V - II N.O. - 4513.
Bosco Casera - Kaser Wald - VII - III N.E. - 4721.
Bosco Cengio - Gungelwald - XV - I S.E. - 3301.
Bosco Centuria - Hundswald - V I - IV S.O. - 5057.
Bosco Chiaro - Weissewald - VI - IV S.O. - 5059.
Bosco Covolo - Kofelholz - VII - IV S.E. - 5222.
Bosco Curosoa - Curosoa Wald - 11 - IV S.E. - 3047.
Bosco davanti - Grosser Vorwald - VII - II S.O. - 4114 - a S.E. di Lago di Dobbiaco.
Bosco dei Bovi - Ochsenwald - - V - II S.O. - 4209.
Bosco dei Bovi - Ochsenwald - 11 - IV S.E. - 3146.
Bosco dei Bovi - Ochsenwald - IV - IV S.O. - 5058.
Bosco del Lago - Seeber Wald - V - IV S.E. - 5220.
Bosco del Convento - Klosterwald - XV - IV N.E. - 3921.

Bosco del Convento - KlosterWald - VI - III N.E. - 4653.
Bosco del Covolo - Ausser Gufler Wald - pendici nord orientali di M. Lever - IV - II S.E. - 4236.
Bosco del Dosso - Kopfwald - VII - IV S.E. - 5123.
Bosco del Gallo - Hahnebaumer Wald - V - IV S.E. - 5117.
Bosco della Calcara - Kalk Wald - XV - I N.E. - 3904.
Bosco della Chiesa - Kirchwald - VII - II N.E. - 4935 - 34.
Bosco della chiave - Schlüssel Wald - VI - II S.O. - 4342.
Bosco della Fontana - Brunnerwald - XV - IV N.O. - 3724 - 23.
Bosco della Forcella - Schartwald - 9 - IV N.O. - 3755.
Bosco della Madonna - Frauen Wald - 11 - III N.O. - 2958.
Bosco della Masseria - Maier Wald - V - II S.E. - 4405.
Bosco della Masseria - Maier Wald - V - II N.E. - 4505.
Bosco della Masseria - Maier Wald - XV - IV S.E. - 3220.
Bosco della Mosna - Moschwald - XV - I N.O. - 3912.
Bosco della Mutta - Mutters Wald - 9 - IV N.E. - 3649.
Bosco della Pecora - Schaf W. - VII - IV S.E. - 5119.
Bosco della Regola - Riegel Wald - IV - III N.E. - 4852.
Bosco della Sega - Sage Wald - VI - II S.O. - 4239.
Bosco delle Capanne - Hitter Wald - V - III N.E. - 4820.
Bosco delle Casere - Kaserlicht - V - I S.O. - 5111.
Bosco delle Dònnole - Wiesel Wald - 9 - IV S.O. - 3354 - 3254 in Val Solda.
Bosco delle Fosse - Graben Wald - VI - IV N.*O.* - 5500.
Bosco delle Ortiche - Nessel Wald - VI - IV S.E. - 5047.
Bosco delle Scàndole - Schindelholzer Wald - VII - III N.E. - 4719.
Bosco delle Vacche - Küh Wald - 11 - IV S.E. - 3047 - a N.O. della Palaccia.
Bosco del Pasto - Astner Wald - VI - II S.E. - 4437.
Bosco del Sasso - Steiner Wald - VI - IV N.E. - 5850 - pr. Sasso di Vizze.
Bosco del Taglio - Maasswald - VI - II N.E. - 4537.
Bosco del Tasso - Dax Wald - VI - IV N.O. - 5700.
Bosco di Col Blas - Blasbichlwald - V - I N.O. - 5708.
Bosco di Colfosco - VI - II S.E. - 4036.
Bosco (di Favogna) - Putzwald - XXII - IV I N.E. - 1616.
Bosco di Ghirne - IV - III N.O. - 4858 - 57.
Bosco di Larici - Larchwalder - XV - IV N.E. - 3920.
Bosco di Larici - Larchwald - VII - II *S.O.* - 4314 - 13 - VII - III S.E. - 4318.
Bosco di Larici - Lerch Wald - V - I N.E. - 5702.
Bosco di Palude - Mooser Wald - V - IV S.E. - 5018.
Bosco di Pini - Fohrenwald - 9 - I N.E. - 3736 - a S.E. diLago di Dobbiaco.
Bosco di Pla - Pla Wald - VI - II S.E. - 4236.

Bosco di Pozza - Stadl Wald - VII - II N.O. - 4515 - 14 - 4511.
Bosco di Ronchi - Runggen Wald - VI - II N.E. - 4636.
Bosco di Tella - 9 - IV N.O. - - 3959.
Bosco di Tuve - Tauferswald - 9 - IV - N.O. - 3759.
Bosco di Valcava - Höllen Wald - VI - II *N.O.* - 4541.
Bosco di Valle - Falz Wald - V - II I S.E. - 4217.
Bosco di Valle - Thalwald - VI - IV S.O. - 5100.
Bosco diviso - Theilwälder - VII - II N.O. - 4513 - 12.
Bosco diviso di Salórno - Salurner Theilwald - XXII - I S.O. - 1314 - 1413.
Bosco Erto - Hochstückelwald - 9 - IV - N.O. - 3554.
Bosco Fratta - Hagner Wald presso Nova Levante - 11 - III N.O.
Bosco Grande - Breitenwald - V - I N.E. - 5604.
Bosco Grigio - Grauwald - VI - IV N.O. - 5756 - 55.
Bosco in bando - Bannwald - VI - II S.O. - 4445 - V - II S.O. - 4115 - VlI - II N.O.4812.
Bosco Ix - Ixen Wald - VII - II S.O. - 4208.
Bosco Lavina - Loben Wald - VI - III N.E. - 4949 - 48.
Bosco Nero - Schwarzwald - XV - I S.O. - 3311.
Bosco Nero - Schwarzwald - V - I N.E. - 5605.
Bosco Nero - Schwarzwald - VII - IV S.E. - 5022.
Bosco Nero - Bosco Nero - XX - III N.E. - 1902 - a S. di La Cugola.
Bosco Netto (di Favogna) - Putzwald - XXII - IV N.E. - 1616.
Bosco Nigra - Niger Wald - 11 - III N.O. - 2754.
Bosco Pezzedil - Pitschedill Wald - 11 - III N.O. - 2756 a S. di Tires.
Bosco Pila - Piller W. - V - IIIN. E. - 4919.
Bosco Plazut - 9 - IV N.O. - 3956.
Bosco Piazza - Platzerwald - VI - IV N.O. - 5600.
Bosco Prato - VII - III S.E. - 0222.
Bosco Putia - VI - II S.E. - 4037.
Bosco (Rio del) - Holz Bach - confi. col Rio di Vizze pr. Sasso - VI - IV N.E. - 5849.
Boscoriva (di sotto) - Unter Reinswald - V - II S.E. - 4203.
Bosco Riva - Rabwald - VII - III N.O. - 4928 - a N.O. di Montassilone.
Bosco Rodella - Rodell Wald - 11 - I N.O. - 3942.
Bosco Saltaria - Saltrie Wald(alle fonti del Rio omon.) - 11 - IV S.E. - 3148.
Bosco Soma - Sam W. - VI - IV N.E. - 4851.
Bosco Sottoriva - Untereinswald - V - II S.E. - 4203.
Bosco Talai - IV - III N.O. - 4655.
Bosco Taldira - Talair Wald - 9 - I N.O. - 3639 - a O. di Morter.
Bosco Valbella - Schontal Wald - 11 - IV N.E. - 3746.
Bosco Zirago - Zirag Wald - VI - IV N.O. - 5859.
Böser Alpe - Alpe Mala - VI - I S.E. - 5237.

Bossi - Poschen Hof - IV - III N.O. - 4853.
Bossi - Posch - V - II N.E. - 4602.
Bossi (Alpe di) - Poschberg Alpe - V - II N.E. - 4601.
Bossi (Cima di) - Poschberg Spitze - V - II N.E. - 4601 - q. 2277.
Bossi (Rio) - Poschen Bach; sbocca in Vallelunga pr. il Maso Bossi - IV - III N.E. - 4853.
Bottai - Binder - V - II S.E. - 4003.
Botzer - Capro - V - IV N.E. - 5516.
Botzer Ferner - Vedretta del Capro - V - IV N.E. - 5616.
Botzer Scharte - Forcella del Capro - V - IV N.E. - 5616.
Botzner - Bolzanino - * XV - I N.O. - 3612 - a N.E. di Eschio.
Bovigno - Pfaffing - VII - III N.O. - 4725.
Bozen - Bolzano - XV - II N.E. - 2906.
Bozner Leitach - Coste di Bolzano (a E. di Bolzano) - XV - II N.E. - 2904.
Bracco - Asch - VI - II S.E. 4333.
Bràida - Breitenhof - 9 - I S.O. - 3441.
Braies - Prags - VII - III S.E. - Comune.
Bràies (di dentro) - Inner Prags - VII - II I S.E. - 4221.
Bràies (di fuori) - Ausser Prags - VII - III S.E. - 4319.
Bràies (lago di) - Pragser See - VII - III S.E. - 4123.
Bràies (Monte di) - Pragserberg - VII - II I S.E. - 4322 - 21.
Bràies (Rio di) - Pragser Bach - VII - III S.E. - 4222.
Bràies Vecchia - Alt - Prags - VII - II I S.E. - 4218.
Braies Vecchia (Val di) - Alt Pragser Thal - VII - III S.E. - 4119.
Bramstall - Pramaestrale - VlI - IV S.O. - 5227 - q. 2558.
Bramstall Alpe - Alpe Pramaestrale - VII - I S.O. - 5015.
Bramstall Alpe - Malga Pramaestrale - VII - II N.O. - 4914.
Brand - Arso - IV - III S.E. - 4346.
Brand - Maso Arso - XV - IV N.O. - 3825.
*Brandeck - Monte Bruciato*VI - III N.E. - 4850.
Brandenhof - Maso bruciato XXII - IV N.E. - 1715.
Brandenthal - Vallarsa (di Nova Ponente) - XV - II S.E. - 2405 - XV - II N.E. - 2506.
Brandenthaler Bach - Rio di Vallarsa - v. s.
Brander - Arsa (Malga) - VI - IV S.E. - 5248.
Brandgr - Vallarsa - IV - III S.O. - 4058.
Brandhäusl - Casabruciata - VlI - III S.E. - 4418.
Brandhöfe - Brusai - 9 - I S.O. - 3438.
Brandis - Brandis - XV - IV N.E. - 3518.
Brandis Bach - Rio Brandis - XV - IV N.E. - 3518.(Brandis) Schloss - Castèl Brandis - XV - IV N.E. - 3518.
Brandi - Casarsa - XV - I S.O. - 3215 - N.E. di Nàlles.
Brandler - Arso - XV - I N.E. - 3504 - q. 1195.
Brandnerbach - Rio dei Brusai - 9 - I S.O. - 3438 - 9 - I S.E - 3438 - 37 - affl. Rio Plima

Brandt - Casarsa - VI - II N.E. - 4737 - 36.
Brandwald - Bosco bruciato - V - II N.O. - 4513.
Brant - Masi arsi - VII - III S.E. - 4320 - 19.
Brant - Masi arsi.
Brantholzer - Boscarso - VI II N.O. - 4938.
Branzoll - Bronzòlo - XV - II S.O. - 2408 - Comune.
Branzoll (Ruine) - Torre del - Capitano - 11 - IV N.O. - 3854 - pr. Chiusa.
Bratbichel - Monte Braida - 9 - II N.E. - 2834 - q. 2287.
Brauhaus - Birreria - XV - II N.E. - 2901.
Braunhof - Bruno - VI - IV S.O. - 5400.
Braunhofer - Bruno - V - I N.O. - 5510.
Braunsbers - Montebruno - XV - IV N.E. - 3620 - a. 461.
Braunsberg - Castel Montebruno.
Brein Bach (rette *Brei) - Bria* - 11 - III N.O. - 2900.
Brein *(rette Breien)* - Brie - 11 - III N.O. - 2858.
Breitbach - Riolargo.
Breiteben - Pianlargo - V - III N.E. - 4816.
Breitebner - Pianlargo - XV - I S.E. - 3405.
Breitekamm - Cresta larga - 9 - IV S.O. - 3200.
Breitenberg - Monte Largo - XV - II N.E. - 2505.
Breitenberg - Montelargo - XV - 11 N. E. - 2506.
Breitenberg - Montevasto - VI - II N.E. - 4733.
Breitenberger Alpe - Malga di Monte Largo - XV - IV S.O. - 3329.
Breitenhof - Bràida - 9 - I S.O. - 3441.
Breite Tieder - Bocchetta Larga (pr. il Montarso) - V - I N.O. - 5814.
Breitenwald - Bosco Grande - V - I N.E. - 5604.
Breitlahn - Lavina Larga - V - III S.E. - 4320.
Breitnock - Dosso largo - VI - I N.O. - 5842.
Breitriesen - Risa - VI - I S.E. - 5132.
Breit Wiesen - Prati Larghi - XV - I N.O. - 3511.
Breitwieser - Pratovàsto - VII - III N.O. - 4623.
Breysach - Castel del Gatto.
Bremstal - Pra' Monasteriale - XV - I N.E. - 3807.
Bremsweg (Drahtseilaufzug) - Filovia - * V - I S.E. - 5307 - q. 1293.
Brend - Boscarso - IV - III N.O. - 4958.
Brenner - Brennero - VIbis - III S.O. - 0058 - Comune di Colle Isarco.
Brennerbad - Terme del Brennero - VI - IV N.O. - 5859.
Brennerkofl (recte *Wechselberg) - Costone del Cambio* - VI - IV N.O. - 5959.
Brennero - Brenner - VI - III S.O. - 0058 - Comune di Colle Isarco.
Brennersattel - Passo del Brènnero - VI - III S.O. - 0057.
Brennerwolf - Al Lupo (del Brennero) - * VI - IV N.O. - 5958 - q. 363.
Brenngrube - Fornace - VII - III S.E. - 4419.
Brenno - Prenn - V - II S.E. - 4402.
Brennwald - Boscarso - XV - II N.E. - 2803.

Brente Riegl. - Régola di Brenta - VII - III S.E. - 4221.
Breonie (Alpi) (porzione delle Alpi Atesine fra la Croda Nera e il Gran Pilastro) - F.°V - VI.
Breonie di Levante - Tuxer Gebirge - F.° - VI - VI - dal Brennero al Gran Pilastro.
Bressanòne - Brixen - VI - III S.E. - 4248 - Comune.
Bret (it.) - Brett - v. st.
Brett - Bret (it.) (fra la valle del Rio Nero e quella del Rio Rosso di Lutàgo) - VI - I N.E.
Bretterach - Prataglia - * IV - II S.E. - 4437 - sul 25.000 I. G. M. denominazione diOst.ria.
Bretterer Berg - Monte dei Prati.
Bretter Spitze (Pauls Spitze) - Cima di S. Paolo - VI - IV S.E. - 5348 - q. 2696.
Brez (Malga di) - Brizner Alpe - XV - III N.O. - 2929.
Brez (Monte di) - Brizner Berg - XV - III N.O. - 2928.
Brez (Passo di) - Brizner Joch - (fra S. Niccolò d'Ultimo e Proves in Val di Noni - F.° 9 - XV.
Bria - Purgametsch Bach - 11 - III N.E. - 2753. Denominazione usata nella carta austriaca nell'ultimo tratto del Bria.
Bria (Rio) - Brein Bach (rectius *Brei)* - 11 - III N.O.[1]
Brie - Brein (*rectius* Breien) - 11. - III N.O - 2858.
Briol - Briòlo - 11 - I - 3657.
Briolo - Briol - 11 - IV N.O. - 3657.
Brinst - Brusà.

Brixen - Bressanone - VI - III S.E. - 4248 - Comune.
Brixner Bitte - Rifugio (Bressanone) all'Alpe Fana - VI - IV S.E. - 5450.
Brixner Klause - Stretta di Bressanone - VI - III N.E. - 4649 - a S.O. di Aica.
Brizner Alpe - Malga di Brez - X V - III N.0. - 2929.
Brizner Berg - Monte di Brez - XV - III N.0. - 2928.
Brizner Joch - Passo di Brez (fra San Nicolò d'Ultimo e Provés in Val di Non) - F° 9 - XV.
Broghes (Bosco di) - Hattlerbrand - 11 - I N.O. - 3744.
Broghes (Rio) - Brogles Bach - 11 - I N.O. - 3744.
Brogles Bach - Broghes - 11 - I N.O. - 3744.
Brogles Senne - Rifugio di Broghes - 11 - I N.O. - 3644.
Broilo - Angherle - 11 - IV N.O. - 3859.
Broiletto - Angerlen - IV - II S.O. - 4243 - 9 - II N.E. - 2935.
Brolo - Anger - VI - IV N.E. - 5850.[2]
Brolo - Baumgartner - * VI - II N.O. - 4845 - fra Cinghio (Ziendl) e Solerna (q. 867).
Brolo - Anger - IV - III N.O. - 4853.
Brolo - Unter Baumgartner - VI - II N.O. - 4844 - a N. di Vandoies di sotto.
Brolo - Baumgarten - VI - II N.E. - 4936.
Bronsoi - Bronzói (it.) - 11 - I N.O. - 3739.
Bronzói i it.) - Bronsoi - 11 - I N.O. - 3739.

[1] Cfr. avvertenze per i cartografi.

[2] Sul 25.000 I. G. 31. - Pascolo.

Bronzólo - Branzoll - XV - II S.O. - 2408 - Comune
Bròsces - Prosch - VI - II S.E. - 4135.
Brotlaub Alpe - Alpe di Plezzo - VI - IV N.E. - 5849.
Brucher - Alla Cava.
Bruck - Ponte - 9 - I N.O. - 3644.
Bruck - Ponte - V - III N.E. - 4919.
Brückele - Ponticello - VII - III S.E. - 4019 - 18.
Brucker - Al Ponte - XV - IV N.O. - 3924.
Brucker Alpe - Malga del Ponte - IV - II I S.O. - 4457.
Bruckneiderhof - Maso del Ponte - XXII - I N.O. - 1511 - q. 1013.
Bruger Alpe - Malga d'Arma.
Bruggen - Ai Ponti - VII - IV S.E. - 5221.
Bruggen - Ai Ponti - VII - I S.O. - 5013.
Brugger - Al Ponte - VI - I S.E. - 5334.
Brugger - Al Ponte - * VII - III N.O. - 4927 - q. 1397.
Brugger Alpe - Alpe del Ponte - VI - I S.E. - 5234.
Brugger Alpe - Malga del Ponte - VII - IV N.O. - 5828.
Brugger Bach - Rio del Ponte - V I - 1 S.E. - 5333.
Bruggerhof - Maso Ponte - VI - I N.E. - 5735.
Brugghof - Ponte - IV - II S.E. - 4235.
Brugghöfe - Masi del Ponte (in Senales).
Brughiera - Langmoos - XV - II S.O. - 2410.
Bruneck - Brunico - VI - 11 N.E. - 4831 - Comune.
Brunegger - Dosso Fontana - VI - I N.E. - 5735.
Brunìco - Bruneck - VI - II N.E. - 4831 - Comune.
Brunnkofl - Covolo (al pozzo) - VII - IV N.O. - 5929.
Brunn - Fontana - VI - lV N.O. - 5755.
Brunn - Fontana - XV - IV N.E. - 3923.
Brunnberg - Montefontana - VI - I S.E. - 5436.
Brunnberger Alpe - Alpe di Montefontana - VI - I S.E. - 5436.
Brunnen Bach - Rio Fontana - V - I S.E. - 5101.
Brunnenburg - Castel Fontana (a. S. di Castel Tirolo) - V - III S.E. - 4119.
Brunner - Fontana - XV - II N.E. - 2506 - q. 816.
Brunner - Alla Fontana - XV - IV N.O. - 3825.
Brunnerhöfl - Masi Fontana.
Brunner Hütte - Capanna della Fonte - VII - IV N.E. - 5921 - 5621.
Brunnerleitenspitze - Cima di Costafontana - VII - lV N.E. - 5721.
Brunnerzvald - Bosco della Fontana - XV - IV N.O. - 3724 - 23.
Brunnwieser Alpe - Malga di Prafontana - 9 - I S.E. - 3034.
Bruno - Braunhof - VI - IV S.O. - 5400.
Bruno - Braunhofer - V - I N.O. - 5510.
Brunstalpe - Malga di Brusà - VII - III S.O. - 4323 - q. 1884.
Brunstbach - Rio di Brusà - VII - III S.O. - 4425 - sorgente M. Castello.
Brunstriedl - Régola Brusada - VII - III S.O. - 4423.
Brusà - Brinst.
Brusà (Malga di) - Brunstalpe - VII - III S.O. - 4323 - q. 1884.
Brusà (Rio di) - Brunstbach - VII - III S.O. - 4425 - sorgente M. Castello.

Brusai - Brandhöfe 9 - I S.O. - 3438.
Brusai (Rio dei) - Brandnerbach - 9 - I S.O. - 3438 - afll. del Rio Plima.
Brúsces - Prousch - VI - II S.E. - 4034.
Brust Kofel - Cima Brust - 11 - IV N.E. - 3750.
Buca - Stine Loch - XV - I S.O. - 3209.
Buchberg - Costa dei Faggi - XV - II N.O. - 2915 - 14.
Büchel - Il Colle - V - II N.O. - 4608.
Büchelberg - Monte Faggiola - 9 - II N.E. - 2832 - 31.
Büchelberg Spitze - Cima di Monte Faggiola - 9 - II N.E. - 2832 - 31.
Büchele - Colle - V - II N.O. - 4608.
Buchel See - Lago del Colle - V - II S.E. - 4403.
Buchen - Faggi - XV - IV S.O. - 3323.
Bucher - Ai Faggi - V - II N.O. - 4614.
Buchergut - Maso dei Faggi - V - III S.E. - 4317 - q. 921.
Buchfelder - Campo dei Faggi «presso Laión » - 11 - IV N.O. - 3654.
Buchholz - Ai Póchi - XXlI - I S.O. - 1413.
Buchlechner - Faggi - V - III - 4021.
Büchler - Colle - VI - I N.E. - 5831.
Buchnerhof - Ai Faggi - XV - II S.E. - 2407.
Buchrast - Ai Faggi - XV - lV N.E. - 3621.
Buchwald - Faédo - XV - II N.O. - 2814.
Buco - Loachlof - VI - II N.E. - 4534 - q. 1200.
Buco - Löchl - VI - II N.O. - 4542.
Buco - Loch - IV - III N.E. - 4749.
Buco di Mezzo (Punta di) - Mitterloch Sp. - IV - III N.E. - 4748.
Buco dell'Orso - Bärenloch - (Fra la Val di Tires e il gruppo dello Sciliàr) (Terrarossa) - 11 - III N.E. - 2950.
Buco (Maso del) - Lochhof - IV - III S.E. - 4051.
Buco (Maso del) - Lochhof - XV - II N.E. - 2603.
Buco (Maso del) - Lochmann - XV - IV N.E. - 3619 - S. di Rattisio di Lana.
Bucolo - Bügler - XV - IV S.E. - 3418.
Bügler - Búcolo - XV - IV S.E. - 3418.
Bühler - Colle 11 - IV N.E. - 3753.
Buhlhof - Colle - XV - II S.E. - 2305 - a S.O. di Maso Re.
Buihler - Al Colle - 11 - III S.O. - 2357 - 56.
Buinland Thal - Valbiunda - VII bis - III S.O. - 0024.
Bulköpfe - Cime Bulla - 12 - I N.O. - 3812.
Bullaccia (Alpe di) - Puflatsch Alpe - 11 - IV S.E. - 3351.
Bullaccia - Puflatsch - 11 - IV S.E. - 3351.
Bulla - Pufels - 11 - IV S.E. - 3349.
Bulla (Rio di) - Pufler Bach - 11 - IV S.E. - 3350.
Bull Thal - Val Bulla - 12 - I N.O. - 3913.
Bundschair - Pontara - 9 - IV NE. - 3647.
Bundschen - Ponticino - XV - I N.E. - 3605.
Bundweil - Pontevilla - 9 - IV N.O. - 3800.
Bunken - Punca.
Burcher - Borgo - XV - I S.E. - 3101.
Burco - Burkt - V - I S.E. - 5205.
Burdengéa - Burdenghea (it.) - 11 - I S.O. - 3342.

Burg - Borgo - VII - II S.O. - 4310.
Burg - Borgo - * 11 - III N.O. - 2559.
(Burg - Castello).
Burgeis - Burgusio - IV - III S.O. - 4256 - il Comune è soppresso e aggregato a quello di Malles in Venosta.
Burg Enn - Castello d'Enna - XXII - I N.O. - 1909.
Burger - Borghetto - VI - III S.E. - 4349.
Burger - Borghetto - VII - III S.E. - 4322 - pr. Rio.
Burger - Borghetto - XV - I S.O. - 3408.
Burger - Borghesi - XV - I N.O. - 3609 - casolari q. 1611.
Burger Bach - Rio di Castello - VI - II *N.O.* - 4639.
Burgfried - Castello - VI - I S.E. - 5031 - Ost.°
Burgfrieden - Castello - VII - III N.O. - 4725.
Burgfrieden - Castello - VI - III S.E. - 4349.
Burghof - Maso del Castello - 9 - I N.O. - 3744.
Burg Rodeneck - Castel Rodengo - VI - III N.E. - 4646.
Burgstall - Castelliére - 11 - IV N.O. - 3657 - 56.
Burgstall - Monte Castello - VII - III S.O. - 4323 - 11 - IV S.O. - 3153.
Burgstall - Castelliere - VI - III N.E. - 4551.
Burgstall - Malga Castelliere - VI - II N.O. - 4539.
Burgstall - Monte Postal - 12 - I N.E. - 3904.
Burgstall - Postàl - XV - IV N.E. - 3616 - Comune.
Burgstall [Bad] - Bagni Castelliere - VI - III S.E. - 4246.
Burgstalleck - Monte Castelliére XV - I S.O. - 3115.
Burgstall Wald - Bosco Castello.
Burgstein - Pradistagno.
Burgstein - Monte Pradistagno
Burgum - Bargone (di Vizze) - VI - IV N.O. - 5656.
Burgum - Monte di Bargone - VI - IV N.O. - 5353 - q. 2582.
Burgum Alpe - Alpe di Bargone - VI - IV N.O. 5554 - q. 1997.
Burgumer Alpe - Malga di Bar gone - VI - IV N.O. - 5554.
Burgumer Bach - Rio di Bargone - VI - IV N.O. - 5555.
Burgusio - Burgeis - IV - III S.O. - 4256 - il Comune è soppresso e aggregato a quello di Malles in Venosta.
Burkt - Burco - V - I S.E. - 5205.
Bürstling - Monte Piristi - 11 - I N.O. - 3841.
Bus del Macaión - Grosse Scharte - XV - II N.O. - 2915.
Busenlinek - Monte Nigra **-** 11 - III N.O. - 2754.
Bus in Gardèna - Im Loch Bräuhaus) - 11 - IV N.E. - 3550.
Bustatsch - Monte Bustaccio - 11 - I S.O. - 3340.
Butzen Pass - Passo Pozzo - 9 - III N.E. - 2950.
Butzen Spitze - Cima Pozzo - 9 III N.E. - 2950.
Butzen Thal - Val Pozzo - 9 III N.E. - 2849.

C

Cabassa - Niederhaus - V - III S.E. - 4123.
Cablon - Campolongo - 11 - I S.O. - 3343.
Cacciatori - Jager - XV - IV S.E. - 3022.
Ca' del Palú - Mooshäusl - XV - I S.O. - 3309.
Cadepùnt - Kadepunt - 11 - I S.O. - il tratto di Valle fra Selva e la Valle Lunga
Cadìni - Cadìni - VI - II S.E. - 4433 - 34 - fra q. 1994 e q. 1746 (1). - a N.O. del Col di Péres tra Marebbe e Pusteria.
Cadino alto - Cadino alto - XXII - IV S.E. - 1317.
C*adino di Rimbianco - Cadino di Rimbianco* - 12 - I N.O. - 3511.
Cadipietra - VI - II N.E. - 4933.[1]
Cadipietra - Steinhaus - VII - IV N.O. - 5929.
Cadipietra - Steinhauser - XV - II S.E. - 2008 - q. 797.
Cadipietra - Steinhauser - XXII - I S.O. - 1413.
Cadisopra - Oberhaus - XV - I N.E. - 3807.
Cadisopra - Oberhaus - VI - I S.E. - 5037.
Cadisopra - Oberhaus - VII - III N.O. - 4629.
Cadisopra - Oberhaus - VI - II N.O. - 4644.
Cadisopra - Oberhaus - XV - IV - SO. - 3328.
Cadisopra - Oberhaus - V - III S.E. - 4223.
Caérne - Garn - 11 - IV N.O. - 3953.
Càines - Kuens (Kains) - V - III S.E. - 4118 - Comune.
Calcadora - Selaus - 11 - IV S.E. - 3251.
Calcara - Calcher - XV - I N.O. - 3514.
Calcher - Calcara - XV - I N.O. - 3514.
Calchera - VII - III N.O. - 4525.
Calchiolo - Verlot - 11 - I N.O. - 3844.
Caldaro - Kaltern - XV - II S.O. - 2413 - Comune.
Caldo - Heiss - V - II N.E. - 4506.
Calice - Kalch - V - I S.E. - 5206.
Calnior - Col Niore - 11 - I N.E. - 3938.
Calva - Kahle - VI - IV S.O. - 5229.
Calva Brukel - Ponte di Calva - IV - III S.O. - 4057.
Calvaria - Monte Calvaria - VII - II S.O. - 4213.
Calven - La Calva - 9 - IV N.O. - parte della valle del Rom tra il confine svizzero e lo sbocco in Venosta
Camàr - Gmahr - 9 - I N.O. - 3843.
C*ambio (Alpe del) - Wechslalpe* - V - I N.E. - 5801 - 5901.
Cambio (Malga del) - Wechslalpe - VI - IV N.O. - 5800.
Cambio (Monte del) - Wechsel - XV - IV S.E. - 3119.
Camerale - Kammerland - XV - II S.E. - 2402 - VII - III N.E. - 4520 - q. 1414.
Camervedo - Kamerfeit - V - II N.O. - 4714.
Caminades - Caminades - 11 - I N.E. - 3634.

[1] Cfr. Avvertenze per i cartografi.

Caminata (del Renòn) - Kemeten - XV - I S.E. - 3201.
Caminata (in Vizze) - **Kematen -** VI - IV N.O. - 5755.
Caminata (in Tures) - **Kematen -** VII - IV S.O. - 5430 - Comune di Campo Tures.
Caminata (di sopra) - Ober Kemeten - XV - I S.E. - 3201.
Caminata (di sotto) - Unter Kemeten - XV - I S.E. - 3201.
Caminatella - Kandellen - VII - II N.O. - 4513.
Ca' Morosini - Morosing - XV - I N.O. - 3515.
Camozzara - Geiskanzel - IV - III S.E. - 4350.
Camózze - Gamassen - IV - III S.O. - 4153.
Campacci - Pàces - 9 - I N.O. - 3839.
Campaccino - Tumpaschin - IV - III S.E. - 4249.
Campaccio - Compatscher - 11 - III N.O. - 2958.
Campaccio - Tschampatsch - 11 - I S.O. - 3342.
Campaccio - Kompatsch - IV - III S.E. - 4351.
Campaccio - Kompatsch - XV - IV N.O. - 3928.
Campaccio - Kompatsch - XV - I N.O. - 3711.
Campaccio - Kompatsch Wiese - VI - II S.O. - 4039.
Campaccio - Patsch - 9 - I N.O. - 3643 - VI - II S.O. - 4441.
Campaccio (di Mezzo) - Mitter Kompatsch - XV - I N.O. - 3711.
Campaccio (di sopra) - Ober Kompatsch - XV - I N.O. - 3711.
Campaccio (di sotto) - Unter Kompatsch - XV - I N.O. - 3711.
Campale - Gumpal - 12 - IV N.E. - 3818.
C*ampalto - Hochfeld* - VII - IV N.O. - 5927.
Campan - Campano - VI - III S.E. - 4149.
Campanile di Ferméda - GrosseFermeda Thurm - II - I N.O. - 3642. - nel gruppo Fermeda
Campano - Campan - VI - III S.E. - 4149.
Campara - Kapaiern - VII - II N.O. - 4914.
Campara (Alpe) - Kapaierer Alpe - VII - IV S.E. - 511716 - q. 2429 - 2536 - 2388.
Campara (Malga di fuori) - Kapaierer Alpe - VII - IV S.E. - 5017 - q. 1970.
Camparo
Kapaurer - XV - IV S.O. - 3424.
Campedèl - Krampedell - 11 - IV S.O. - 3256 - pr. Rov. di Aica.
Campégno - Kampenn - XV - II N.E. - 2905.
Campei (it.) - Compei - VI - II S.E. - 4033.
Campéi - Kampei - XV - IV S.O. - 3328 - 27.
Campestrino - Langstrein - XV - IV N.O. - 3730.
Campestrino - XV - I S.O. - 3412 - q. 1169.
Campestrino - Gstrein - XV - II N.O. - 2813.
Campètti - Liegler Hof - XV - II N.E. - 2702.
Campetto - Tschatter - XV - I N.O. - 3909 - q. 1658.

Campetto - Gampl - XV - IV N.E. - 3722.
Campi - Tschampen - XV - III N.O. - 4956.
Campicello - Feldele - * XV - IV N.E. - 3623 - q. 1309.
Campi del Prevét - Gaseräcker - XV - I S.E. - 3001.
Campi - Gampen - 9 - IV - N.E. - 3553.
Campi - Hofer Gampen - VI - II S.O. - 4042.
Campi - Klughammer - XV - II S.O. - 2312.
Campi - Felder - VII bis - III S.O. - 0124.
Campi (di sotto) - Unter Ackern - V - I S.E. - 5305.
Campiglio - Gampill - VI - II N.O. - 4538.
Campile - Pill - V - III N.E. - 4918.
Campile - Pillerhof - XV - II N.E. - 2706.
Campile - Pillhof - XV - II N.O. - 2811.
Campill (Longiarù) - Longiarù - 11 - 1 N.E. - 3836 - q. 1395.
Campill Bach - Rio Campìl - 11 - I N.E. - 3935.
(Campiller Joch) Forcella della Roa - Forcella della Roa - 11 - I N.O. - 3640.
Campill Thal - Val Campìl - 11 - I N.E.
Campill Wiese - Prati di Campiglio - VI - II S.O. - 4439.
Campitello (di Velasio) - Kampidell - XV - I N.O. - 3609.
Campitello - Kandelsberg - V - II S.E. - 4006.
Campitello - Padóll - IV - III N.O. - 4556 - q. 492.
Campo - Lieg - 11 - IV S.O. - 3456.
Campo - Auf der Lieg - 11 - III S.O. - 2259.
Campo - Campo - 11 - I N.E. - 3932.
Campo - Feld - V - I N.E. - 5501.
Campo Felder - V - II S.E. - 4307.
Campo - Feld - VI - I S.O. - 5439.
Campo Kampech - IV - II N.O. - 4540.
Campo Gamp - IV - II S.E. - 4437.
Campo - Gamp - 9 - I N.O. - 3941.
Campo - Kamplehen - VII bis - III S.O. - 0027.
Campo - Komperhof - XV - II N.E. - 2507.
Campo - Leghof - XV - II S.E. - 2205.
Campo - Tschang - 11 - III S.O. - 2454.
Campo - Tschein - 11 - III N.O. - 2959.
Campo - Wang - XV - IV N.O. - 3926 - a S.O. di Casenuove.
Campobello - Freudenfeld - 11 - IV N.O. - 3654 - a S. di Laion.
Campobove - Ochsenfelder - VII - IV S.E. - 5019.
Campo Caprone - Tschantschafron - XV - IV N.O. - 3830.
Campo (Cima di) - Campo Spitze - VII - III S.O. - 4127.
Campo (Cima di) - Turner Kamp - VI - I N.O. - 5939.
Campocosta - Gangost - VI - II S.O. - 4442.
Campodazzo - Atzwang - 11 - IV S.O. - 3258.
Campodazzo (Rio di) - Kölbl Bach - 11 - IV S.O. - 3259.
Campodazzo (di sopra) - Ober Atzwang - 11 - IV S.O. - 3258.
Campo dei Faggi - Buchfelder pr. Laión - 11 - IV N.O. - 3654.
Campo del Lago (di dentro) - Inner Seefeld - 9 - II N.E. - 2636.
Campo del Lago (di fuori) - Ausser Seefeld - 9 - II N.E. - 2735.

Campo della Gallina - Hennboden - VI - I N.E. - 5731.
Campo delle Spine - Dornacker - 9 - IV N.E. - 3751.
Campo del Prete - Pfaffennieder - V - IV N.E. - 5717.
Campo del Riposo - Neu Rast Boden - 9 - IV N.O. - 3654 - 55 - a N.O. di Montoni di Agúme
Campo di Dobbiaco - Toblacher Feld - VII - II S.O. - 4414.
Campo di Montalto - Schupfer Boden - IV - II S.O. - 4143.
Campo di Pausabella - Schönraster Leger - XV - II S.E. - 2204 - 2303.
Campo di Plata - Magdfeld - V - III N.E. - 4916.
Campodironco - Gebracksberg - V - II S.E. - 4207.
Campo di Rosim - Rosim Baden - 9 - IV S.E. - 3150.
Campo di sopra (Alpe di) - Gansör Alpe - VI - IV S.O. - 5254 - 53.
Campo di sopra - Kontschier Wiese - VII - II S.O. - 4215o. - a N.O. del Lago di Dobbiac
Campo di sopra - Gansör - VI - IV S.O. - 5154.
Campo di sopra - Kannsörer - VI - II S.O. - 4340.
Campo di sopra (Malga di) - Gansör Alpe - VI - IV S.O. - 5223 - pr. q. 2168.
Campo di sopra (Malga di) - Gansören Alpe - VI - IV S.O. - 5253.
Campo di sopra (Rio di) - Gansor Bach - VI - IV S.O. - 5254.
Campo di Terza - Terzer Boden - IV - III S.O. - 4058.
Campo di Tréns - Freienfeld - VI - IV S.O. - 5259 - Comune.
Campodora - Auer Leger - 11 - III S.O. - 2100.
Campo d'ora (Alpe del) - Auerer Leger Alpe - 11 - III S.O. - 2100.
Campoforte (Malga di) - Starkfelder - VI - II N.O. - 4640.
Campolavina - Lahnacker - V - III S.E. - 4217.
Campolino - Lothen - VI - II N.E. - 4734.
Campolongo - Kaplan [1] - XV - II N.E. - 2502.
Campolongo (Passo di) - Campolungo - 11 - I S.E. - 3036.
Campolongo (Selva di) - Campolungo Wald - 11 - I S.E. - 3036 - 35.
Campolongo - Cablon - 11 - I S.O. - 3343.
Campolongo (di sopra) - Oberkaplan [2] - XV - II N.E. - 2502.
Campolongo (di sotto) - Unterkaplan [2] - XV - II N.E. - 2502 - q. 1310.
Campolungo - Passo di Campolongo - 11 - I S.E. - 3036 - 35.
Campolungo Wald - Selva di Campolongo - 11 - I S.E. - 3036 - 35.
Campo Massaro - Maierhof - XV - IV N.E. - 3616 - a N. di Postal.
Campo militare (ex) - ExercierPlatz - XV - II N.E. - 2608. -
Campo Monte S. Pietro - Petersberger Leger - XV - II S.E. - 2202.
Camponuovo - Neufeld - XV - II N.O. - 2910 - 09.

---

[1] Sulla carta austriaca erroneamente *Kaplan* per *Kaplun.*
[2] Sulla carta austriaca erroneamente Oberkaplau per Oberkaplun - Unterkaplan per Unterkaplun.

Campopiccolo - Kleinboden - 9 - IV S.O. - 3457.
Campo Pinei - Ciamp Pinoi - 11 - I S.O. - 3243.
Campoplanca - Plankfeld - VII - I S.O. - 5311.
Campo Quàira - Karleboden (Alte Karl) - VI - III N.E. - 4951.
Camporonco - Gebrack - XV - I S.E. - 3302.
Camporosso - Rotenacher - XV - IV S.E. - 3021.
Campo Rosso - *Klein Ross Kofl (Gamez Alpenkopf)* - VII - III S.E. - 4121 - 20.
Campo Rosso - *Rosskofl* - VII - III S.E. - 4121.
Camporsino - Kammerschien - VI - I S.O. - 5244.
C*ampo Spitze - Cima di Cam*po - VII - III S.O. - 4127.
Campo Tùres - Sand - VII - IV N.O. - Comune.
Campovalle - Thalackerer - VI - II N.E. - 4833.
C*ampovecchìo - Alter Lager* - 9 - I N.O. - 3540 - N. di q. 1946.
Camurata - Steinhaus - V - II N.O. - 4714.
Canacéi - Kanetscheid - VI - II S.E. - 4233.
Canal del Sasso - Ausser dem Prugstein - V - III N.E. - 4920.
C*anal di Sgumes - Schgumser Canal* - 9 - IV N.E. - 3647.
Canale di Riva - Etschgraben - XV - II N.O. - 2911.
Canale della Cascata - Fallnohr - XV - IV N.O. - 3926 - q. 602.
Canale - Trog - V - I N.O. - 5711.
Canale - Canale - VII - III N.O. - 4630.
Canale - Gnoll - 11 - IV N.E. - 3850.
Canale - Rohrerhof - VI - II N.E. - 4934.
Canalone di Siùsi - Seiser Klamm - 11 - IV S.O. - 3054 - 3154. - solca la parte N. dello Sciliar
Canalone di Tarabetta - Hohe Eisrinne - 9 - IV S.O. - 3156.
Canazei - Canazéi (di Badìa) (it.) - 11 - I N.E. - 3633.
Canazéi (di Badia) - Canazei - v. s.
Candiòlo - Kantiol - 11 - I N.O. - 3844.
Canéi - Ganeid - 11 - IV N.E. - 3847.
Ca' Nera - Schwarzluck (Schwarzlutt) - XV - I N.O. - 3713 - q. 1512.
Canile - Hundstall - VII - II S.O. - 4013.
Canneto - Genaider - VI - II S.O. - 4041.
Canneto (Malga di) - Genaider Alpe - VI - II S.O. - 4438.
Canònica - Widum - XV - II S.E. - 2206.
Canòpi - Knappen - * V - I S.O. - 5309 - q. 1341.
Canòpi - Knappen - VI - IV N.E. - 5752.
Canòpi (Cima dei) - Knapp Henne - VI - I S.E. - 5236 - a S. di Dosso dei Canopi.
Canòpi (Rio dei) - Knappen Bach - V - II S.E. - 4001.
Canòpi (Val dei) - Knappenfuss Thal - 12 - IV N.E. - 3817.
Canòva - Neuhaus - VI - I N.E. - 5932.
Canòva - Neuhaus - VIIbis - III S.E. - 0221.
Cantone - Winkl - XV - I S.O. - 3212 - sul 25.000 I. G. M. Angolo.
Cantone - Winkl - V - II N.E. - 4606.
Cantone - Winkler - VI - II N.E. - 4535.
Cantone - Winkler - VI - II N.O. - 4938.
Cantone - Winkler - VIIbis - III S.O. - 0125.

Cantone (di Campolasta) - Winkler - V - II S.E. - 4006.
Cantone (di sopra) - Ober Winck - V - II N.E. - 4606.
Cantone (di sotto) - Unter Winck - V - II N.E. - 4606.
Cantone (di Stòvena) - V - II S.E. - 4407.
Cantoniera - Einräumer - 12 - IV N.E. - 3716 - q. 1522.
Canzles - Kanzles - (presso le Odle) - II - I N.O. - 3642.
Cantuccio - Winkel - VII - IV S.O. - 5429.
Capanna - Hutt - V - II S.O. - 4214.
Capanna Belcolle - Schönbüchl Hütte - VI - I N.E. - 5831.
Capanna «d'Annunzio » sulle Vetta d'Italia - Lausitzer Hütte - VIIbis - III N.E. - 0517.
Capanna dei Canòpi - Knapp Hutte - * VI - I S.E. - 5235 - q. 1715.
Capanna dei Pastori - Hirtenhütte - 9 - II N.E. - 2836 - q. 1634.
Capanna dei Pastori - Hirtenhütte - 9 - II N.E. - 2834.
Capanna dei Pastori - Hirten Hütte - IV - II S.O. - 4042 - q. 2295.
Capanna dei Pastori - Hirtenhütte - IV - III S.E. - 4247.
Capanna dei Pecorari - Schäfer Hütte - 9 - IV S.E. - 3052.
Capanna dei Pecorari - Schäfer Hütte - * 9 - IV S.O. - 3356 - q. 1811.
Capanna dei Pecorari - Schäfer Hütte - * VII - II S.O. - 4013 - q. 2066.
Capanna dei Pecorari - Schäferhütte - 9 - IV - S.E. - 3047.
Capanna dei Sassi - Sossen Hütte - VII - IV N.E. - 5822.
Capanna del Cavallo - Rosshütte - XV - IN.O. - 3711.
Capanna del Colle - Bichler Hütte - VI - I N.E. - 5737.
Capanna della Bullaccia - Seelaus Hütte (sotto la Bullaccia) - 11 - IV S.E. - 3351.
Capanna della Fonte - Brunner Hütte - VII - IV N.E. - 59215621.
Capanna della sorgiva - Ursprung Hütte - VII - IV N.E. - 5620.
Capanna del Mandriano - Halter Hütte - V - I N.O. - 5508 - pr. Cima del Tempo.
Capanna del Mandriano - Halter Hütte - V - I N.O. - 570910 - pr. q. 1905.
Capanna del Mandriano - Halter Hütte - V - I N.E. - 5708 - pr. q. 1950.
Capanna del Monticello - Berglhütte - 9 - IV S.O. - 3157 - (Rif. del Corno).
Capanna del Palú - Moserhütte - VI - I S.O. - 5142.
Capanna del Palú (di fuori) - Ausser Moos Hütte - VI - I N.E. - 5835.
Capanna del Pastore - Berghütte - IV - III S.E. - 4452.
Capanna del Pegno - Pfandl Hütte - V - II N.O. - 4613.
Capanna del Salto - Saltenhäusl - XV - I S.O. - 3410 - 09.
Capanna (di dentro) - Innerhitt - V - III N.E. - 4820.
Capanna di Monte Costa - Eggerberg Hütte - VII - III N.E. - 4517 - q. 1697.
Capanna di Monte Luco - Laugenhütte - XV - IV S.E. - 3223 - pr. q. 2433.
Capanna di Rionero - Schwarzenbachhütte - VI - I N.E. - 5733.
Capanna Fossa - Gruber Hütte - V - III N.E. - 4523.
Capanna Gambara - IV - IV S.E. - 5052.

Capanna « Merano » al Lago Verde - Meraner Hütte.
Capanna Monte Spico - Sonklar Hütte - VI - I S.E. - 5434.
Capanna Nuova - Neuhütte - V - II S.E. - 4308.
Capanna Riorosso - Rohrbach Hutte (rectius Rothbach Hutte) - VI - I N.E. - 5934 - 33.
Capanna Valdussa - Dussler Hütte - 11 - I N.O. - 3742.
Capanne dei Pecorari - Schäfer Hütte - 9 - IV S.E. - 3446.
Capanne (di fuori) - Ausserhitt - V - III N.E. - 4819.
Capanne Pian di Labes - Labeseben Hütten - VI - IV S.E. - 5351.
Capitello della Peste - Pestbild - IV - II S.E. - 4332 - Tabernacolo sulla mulattiera Nassareto Casera di fuori a S. di quest'ultima.
Capitello del Tempo - Wetter Kreuz - VI - III N.O. - 4500.
Capo - Gupp - V - I S.E. - 5002 - 01.
Cappa d'Oro - Goldkappel - V - IN.O. - 5908.
Cappella - Kappl - IV - IV S.E. - 5049.
Cappella - Niedrist - VI - III N.E. - 4546.
Cappella - Sieselstöckl - VII - IV S.E. - 5022.
Cappella d'Aura - Auerstockl - VI - I S.O. - 5339.
Cappella delle Ciocche - Stöckel Kapelle.
Cappella di Andrea Hofer - Hofer Kapelle - V - II N.O. - 4813.
Capraro - Gfrar - XV - I N.O. - 3712.
Caprétto - Zicklwirth - VI - III S.E. - 4150.
Caprile - Gfrill - XV - IV S.E. - 3219.
Capro - Botzer - V - IV N.E. - 5516.
Capròlo - Gfroll - XV - IV S.E. - 3422.
Capróne - Kapron - IV - III N.E. - 4952.
Caprone (Alpe di) - Kaproner Alpe - IV - III N.E. - 4951.
Caprone (Malga di) - Kaproner Alpe - IV - III N.E. - 4852.
Carbonara - Colstat - XV - I N.O. - 3615.
Carbonin - Schluderbach (Hotel) - 12 - I N.O. - 3715.
Cardano - Kardaun - XV - II N.E. - 2904.
Caredo - Gareit - VI - III S.E. - 4251.
Caredo - Gareith - VI - III S.E. - 4252.
Caréna - Krinnerhof - VI - II N.E. - 4535.
Carenta - Grente - * VII - IV S.O. - 5024 - q. 2006.
Carenta (Alpe di) - Grenten Alpe - VII - IV S.O. - 5024.
(Carezza) Costalunga Pass - Passo di Costalunga - 11 - III S.E. - 2451.
Carezza (lago di) - Karrer See - 11 - III S.O. - 2453.
Carezza (Selva di) - Karrer Wald - 11 - III S.O. - 2454.
Carles - IV - IV S.E. - 5047.
Carlin Bach - Carlino - IV - III N.O. - IV - IV S.E. - IV - III N.E. - 4946 - sorgente.
Carles (Cima di) - Karlspitz - IV - IV S.E. - 5146.
Carlino (Rio) - Carlin Bach - v. st.
Carlino - Karlin - IV - III N.E. - 4947 - sorgente.
Carmes - Garmesegger - V - II S.E. - 4005.
Carnailer Boden - Pian Corniola - XV - IV S.E. - 3218. - a S.O. di Prisciano

Carnedo (di Salorno) - Karneid - XXII - IN.O. - 1513.
Carnedo (Rio di) - Karneider Bach - XXII - I N.O. - 1513.
Carner - Carradori (Malga di) V. st.
Carradori (Malga di) - Carner - XV - I S.O. - 3412.
Casa alle Frane - in der Groll - V - II S.E. - 4003.
Casabella - Gschwell - IV - IV S.E. - 5050.
Casabruciata - Brandhäusl - VII - III S.E. - 4418.
Casaccia - Kasatsch - XV - IV S.E. - 3216.
Casaccia (di sopra) - Ober Kasatsch - XV - IV S.E. - 3316.
Casaccia (di sotto) - Unter Kasatsch - XV - IV S.E. - 3216.
Casaclusa - Gschliess - VI - IV S.O. - 5359.
Casaclusa (Monte di) - Gschliess - VI - IV S.O. - 5359.
Casa del Colle - Schgagul Senne - 11 - IV S.E. - 3348.
Casa del Confine - Grenzhütte - 9 - IV N.O. - 3800 - Cippo N.° 17.
Casa della Lasta - Platthaus - IV - II S.E. - 4031.
Casa del Picchio - Spechtenhaus - IV - II S.E. - 4438.
Casa del Rio - Hausbacher - XV - IV N.O. - 3923 - Casolari alla testata del Rio di Casa.
Casa del Rio - Zischken Haus - XV - II N.E. - 2506.
Casa del Valico - Hochgang Haus - V - III S.E. - 4223 - 22.
Casa di Caccia alle Frane - Jagd Hütte in der Gröll - 11 - I N.O. - 3742.
Casa di sotto - Nièderhaus - 9 - I N.E. - 3837.
Casafredda - Kalthaus - XV. - IV N.O - 3730.
Casai - Gsoi (in S. Pietro di Funès) - 11 - IV N.E. - 3846.
Casale - XXII - I S.O. - 1414.
Casale - Gsaalhof - 9 - IV N.E. - 3849.
Casale - Gsal - 9 - I N.O. - 3842.
Casalera - Schleier - XV - I S.O. - 3413.
Casaletta - Schleid - * XV - IV N.O. - 3729 N.E. di Maso di Mezzo.
Casal Federico - Fritzweiler - V - III S.E. - 4023 - Località fra S. Elena e Stab.° Metallurgico.
Casalunga - Gschlundnerhof - XV - II N.E. - 2707.
Casalupa - Schluppes - V - I S.E. - 5106.
Casalupa (Alpe di) - Schlupper Alpe - V - I S.E. - 5007.
Casalupa (Rio di) - Schlupper Bach - V - I S.E. - 5007.
Casanova - Gschnofer Stall - XV - I S.O. - 3311.
Casanova - Neuhaus - XV - I N.O. - 3510.
Casanova - Maultasch - XV - I S.O. - 3112.
Casara - Kaiserbrunn.
Casara - Caser - XV - I S.O. - 3209.
Casarsa - Brandt - VI - II N.E. - 4737 - 36.
Casarsa - Brandi - XV - I S.O. - 3215 - N.E. di Nalles.
Casatèia - Gasteig - V - I S.E. - 5203.
Casatte - Schatten - V - II N.O. 4814 - Case Riva d. Passirio.
Casavecla - Gusefagi (in S. Valentino in Funes) - 11 - IV N. E. - 3848.

Casazza - Schatzer - * 11 - IV N.E. - 3946 - q. 1501.
Cascata - Stieberfall - V - III N.E. - 4918.
Cascata (del Rio di Vallettina) - Wasserfall - VII - III S.O. - 4015.
Cascate - Wasserfälle - VII - III - S.O. - 4014.
Cascate - Wasserfälle - VII - IV N.O. - 5529 - 28
del Rio di Riva.
Casebasse - Niederhäuser - VI - II N.E. - 4937.
Case dei Pescatori - Fischerhäuser - IV - III S.O. - 4455.
Case del Molino - Mühlhäuser - XV - IV N.O. - 3925 - pr. Plaus.
Case di dentro - Inner Häusern - V - I S.O. - 5211.
Case di sopra - Oberhäuser - XV - I N.O. - 3714.
Case di sotto - Unter Hausen - XV - II N.O. - 2913.
Case di sotto - Unter Hausern - V - I S.E. - 5207.
Case di sotto - Unter Hauser - VII - III S.E. - 4219 - a S. di Vallone.
Casellara - Gschlorer - VI - II N.O. - 4643.
Casenove - Neuhäuser - XV - IV N.O. - 3926.
Caser - Casara - XV - I S.O. - 3209.
Casèra - Gschöra - 9 - I S.E. - 3034.
Casèra - Kaser - IV - II S.E. - 4336.
Casèra - Kaser - V - II N.E. - 4901.
Casera Bianca - Weiss Kaser - 9 - I N.O. - 3542 - 41.
Casera dei Vitelli - Kalberhütte - IV - III S.O. - 4200.
Casera del Tasso - Dax Kaser - VI - IV N.O. - 5759.
Casera (di mezzo) - Mitterkaser - IV - IIN.E. - 4531.
Casera di Rimbianco - 12 - I N.O. - 3611.
Caserale - Kaserol - * 11 - IV - N.O. - 3657 q. 1220.
Caserali - Kasseroler - 11 - IV N.E. - 3950.
Casèra Vecchia - Alte Kaser - VII - III S.O. - 4125.
Casere - XV - IV S.O. - 3425.
Casère - Hackhofer Kaser - VII - II S.O. - 4213.
Casère - Kaserstadt - VI - I S.O. - 5339.
Casère - Kaser Hütte - [1].
Casère - Kasern - VIIbis - III S.E. - 0320.
Case Tramontana - Nörder - 9 - II N.E. - 2933 - Casolari presso Cascata.
Casetta - Aisel - XV - I N.O. - 3509.
Casetta - Casetta - 9 - IV S.O. - 3100.
Casetta dei Pescatori - Fischer Häusl - V - II S.E. - 4401.
Casetta del Bosco - Waldhäusl - XV - I N.O. - 3815.
Casette - Häusler - XV - I S.E. - 3302 - q. 1408.
Casiccia - Gatschitsch - IV - III S.O. - 4157.
Casies (Forcella di) - Gsieser Thörl - VII - I S.O. - 5312.
Casies (Rio di) - Gsieser Bach - VII - IIIN.E. - 4519.
Casies (Valle di) - Gsieser Thal - VII - IIIN.E. - v.s.

---

[1] Sulla carta al 75.000 austriaca risulta a N. E. di Cima Lasta (Vandoies); sul 25.000 I. G. M. F° VI- II N.O. - non esistono i casolari.

Casignano - Gschnon - XXII - I N.O. - 1809.
Casinaccia - Schnatz - VI - II S.O. - 4044.
Casinara - Gschneier - 9 - IV N.E. - 3851.
Casinazza - Schnatz - V - III S.O. - 4028.
Casinotto - Schnott - 11 - IV N.E. - 3846.
Casola - Gasi - VII - III S.O. - 4427.
Casone - Kaschon - IV - III N.O. - 4656.
Casone (di Mezzo) - Mitter Kaschon - IV - III N.O. - 4656.
Cason - Casone (it.) - * 11 - I S.O. - 3244 - pr. Sorgente.
Casone (it.) - Cason - * 11 - I S.O. - 3244 - pr. Sorgente.
Cason (di dentro) - Inner Kaschon - IV - III N.O. - 4656.
Casone (di fuori) - Ausser Kaschon - IV - III N.O. - 4656.
Casone Mosca - Casone Mosca - 12 - I N.O. - 3613 - Casa sulla rotabile Paludetto Carbonin pr. q. 1590.
Caspineto - Gospeneid - V - I S.E. - 5103 - 02.
Caspineto (Rio di) - Gospenei der Bach - V - I S.E. - 5102.
Cassiano - Kasser - XV - II N.E. - 2701.
Castel Badia - Sonnenburg - VI - II N.E. - 4734.
Castel Bastia - Zwingenburg - XV - IV S.E. - 3217.
Castelbello - Kastelbell - (Comune di Ciardes) - 9 - I N.E. - 3733.
Castèl Belmonte - Ruine Boimond - XV - II N.O. - 2913.
Castèl Brandis - Schloss Brandis - XV - IV N.E. - 3518.
Castèl Carlo - Karlsburg.
Castèl Caldivo - Ruine Kaldif - XXII - I N.O. - 1811.
Castèl Casaccia - Pfeffersburg pr. Casaccia di Nalles - XV - IV S.E. - 3216.
Castèl Casanova - Maultasch.
Castèl Casanova - Ruine Neuhaus.
Castèl Chela - Schloss Kehlburg - VII - III N.O. - 4930.
Castelchiaro - Ruine Leuchtenburg - XV - II S.O. - 2211.
Castèl Colonna - Schloss Prösels - * 11 - IV S.O. - 3058 - q. 857.
Castèl Corba - Schloss Korb - XV - II N.O. - 2813.
Castèl Cornedo - Karneid.
Castèl Corte - Ruine Schenkenberg (pr. Umes) - 11 - IV S.O. - 3056.
Castel Corvino - Krakofl - VI - III S.E. - 4348.
Castèl d'Appiano - Ruine Hocheppan - XV - II N .O. - 2913.
Casteldàrne - Ehrenburg - VI - II N.E. - 4737 - il Comune è soppresso e aggregato a quello di Chiénes.
Castèl d'Aura - Aur.
Castèl del Bavaro - Payrsberg - XV - IV S.E. - 3216.
Castèl del Brolo - Angerheim.
Castèl del Cigno - Swanburg.
Castèl del Cigno - Schloss Schwannburg - XV - IV S.E. - 3216 - pr. Nalles.
Castèl del Ferro - Taranthube.
Castèl del Gatto - Breysach.
Castèl del Gatto - Schloss Katzenstein - XV - IV N.E. - 3817.
Castèl del Lago - Seeburg - VI - III S.E. - 4347.

Castèl delle Fiere - Das Thiergarten (a Maia bassa).
Castèl delle Rose - Rosenberg.
Castèl delle Rose - Wenterschloss.
Castel del Pasco - Paschbach a O. di S. Michele d'Appiano - XV - II N.O. - 2712.
Castél del Varco - Ruine Laimburg - XV - II S.O. - 2310.
Castèl del Vento - Schloss Windegg - XV - II S.O. - 2413 - pr. Caldaro.
Castèl del Virgolo - Weineck.
Castèl d'Enna - Schloss Enn - XXII - I N.O. - 1909.
Castèl d'Enzo - Schloss Enzenberg - XV - I S.O. - 3011.
Castel di Cèngles - Tschengls Burg - 9 - IV N. E. - 3650.
Castèl di Coira - Churburg Schloss - 9 - IV N.E. - 3932.
Castel di Nova - Neuburg.
Castèl di Nova - Schloss Trautmannsdorf - XV - IV N.E. - 3917 - q. 359.
Castèl di Salórno - Ruine (Haderburg) - XXII - I S.O. - 1415.
Castèl di S. Martino - Schloss Thurn - XV - III S.E. - 4116.
Castèl di Strada - Ruine Strassberg - V - I N.E. - 5501.
Castèl di Tures - Schloss Taufers - VI - I N.E. - 5531.
Castèl di Valle - Ruine Wolkenstein - 11 - I S.O. - 3342 - 41.
Castèl d'Ora (Castèl Màlfer) - Schloss Auer (Schloss Malfer) - XV - II S.O. - 2010.
Castèl d'Uta - Schlosslberg (Ruine) - VI - I S.E. - 5231.
Castelfeder - Castelvetere - XV - II S.O. - 2010.
Castèl Firmiano - Schloss Sigmundskron - XV - II N.O. - 2809.
Castèl Flavón - Kuhbach (Haselburg) - XV - II N.E. - 2087.
Castel Fontana - Prunneberch.
Castèl Fontechiusa - Schloss Fonteklaus - 11 - IV N.E. - 3852.
Castel Fontana - Prunneuburg (a S. di Castel Tirolo) - V - III S.E. - 4119.
Castèl Foresta - Schloss Forst - V - III S.E. - 4021.
Castèl Forte - Schloss Trostburg - 11 - IV N.O. - 3556 - 55.
Castèl Forte (di Gaida) - Festenstein - XV - I S.O. - 3015 - 14.
Castelfosco - Fuschgenberg - loc. storica di Funes.
Castèl Gaiano - Schloss Goyen - V - III S.E. - 4016.
Castel Ganda - Gandeck.
Castel Ganda - Gandegg.
Càstèl Ganda - Schloss Gondegg - XV - II N.O. - 2812 - 11.
Castèl Giovo - Ruine Jaufenburg - V - II N.O. - 4813.
Castel Ghirlanda (in Sarentino) - Kränzelstein - XV - I N.E. - 3807.
Castel Guelfo - Ruine Welfenstein - VI - IV S.O. - 5157 .
Castell - Castello (it.) - 11 - I N.E. - 3734.
Castellaccio - Kastellatsch - 9 - IV N.E. - 3650.
Castèl Lamberto - Schloss Lambrechtsburg - VII - III N.O. - 4630.
Castell'Angria - Schloss Anger.
Castellano - Köstlan - * VI - III S.E. - 4348 - pr. Bressanone.
Castell'Avis - Fischburg - 11 - I S.O. - 3344.

Castell'Englaro - Schloss Englar - XV - IIN.O. - 2713.
Castel Leone - Lamburg.
Castel Leone - Leonburg - XV - IV N.E. - 3518.
Castelletto S. Antonio (a Bolzano) - Gschlössl - XV - II N.E. - 2907 - 06.
Castelliere - Burgstall - 11 - IV N.O. - 3657 - 56.
Castelliere - Gschlier - VI - II S.E. - 4435.
Castelliere - Burgstall - VI - III N.E. - 4551.
Castelliere - Gschlir - * 11 - III N.O. - 2959 - q. 630.
Castelliere - Schlossel - XXII - I N.O. - 1911 - pr. Villa.
Castell'Iuvale - Iufal.
Castello - 12 - IV N.O. - 3729.
Castello - Burgfried - VI - I S.E. - 5031.
Castello - Burgfrieden - VII - III N.O. - 4725.
Castello - Burgfrieden - VI - III S.E. - 4349.
Castello - Monte Castello (it.) - 12 - IV S.O. - 3426.
Castello (it.) - Castell - 11 - I N.E. - 3734.
Castello al Lago - Kaltenburg - XV - II S.O. - 2312.
Castello (Bosco di) - Schloss W. - 9 - I N.E. - 3932.
Castello delle Rose - Rosenstein (Schloss).
Castello di Brunico - Schloss.
Castello di Campégno - Schloss - XV - II N.E. - 2904.
Castello di Carnédo - Schloss - XV - II N.E. - 2904.
Castello di Casteldàrne - Ehrenburg.
Castello di Cèngles - Hinterburg.
Castello di Chiénes - Kiensburg.
Castello di Coldrano - Schloss - 9 - I N.O. - 3738.
Castello di Colsano - Ruine Hoch Galsaun - 9 - I N.E. - 3833.
Castello di Naturno - Schloss - XV - IV N.O. - 3927.
Castello di Settequerce - Siebeneich.
Castello di Velturno - Ziernberg.
Castello d'Ultimo - Eschenlohe - XV - IV N.E. - 3522 - q. 779.
Castellolmo - Schloss Ulmburg - XXII - IV N.E. - 1617 - pr. Favogna di sopra.
Castello S. Antonio - Klebenstein - XV - I S.E. - 3006. - tra Bolzano e Castel Roncolo
Castèl Màlfer (Castèl d'Ora) - Schloss Malfer (Schloss Auer) - XV - II S.O. - 2010.
Castèl Maggio - Mayenburg - XV - IV N.E. - 3519.
Castèl Manicòr - Lichtenthurn.
Castèl Manicòr - Thierburg.
Castèl Maréta - Wolfsthurm - V - I S.E. - 5307.
Castèl Monguelfo - Ruine Felsberg - VII - III N.E. - 4521.
Castel Montani - Obermontan.
Castèl Montebruno - Braunsberg.
Castel Montechiaro - Lichtenberg.
Castel Montegrifo - Greifenstein - XV - I S.O. - 3010.
Castèl Monteleone - Schloss Lebenberg - XV - IV N.E. - 3819 - q. 513.
Castèl Naturpo - Hochnaturns.
Castèl Niclàr - Schloss Tiefental - XXII - IN.O. - 1815.
Castelnuovo Rasún - Ruine Neu Rasen - VII - III N.O. - 4725.

Castèl Palazzo - Schloss Pallaus - VI - III S.E. - 4149
Castelpalù - Moos - V - I S.E. - 5401.
Castèl Palù - Schloss Moos.
Castel Pietra - Ruine Stein - 11 - IV S.O. - 3100.
Castèl Pietra - Stinecho.
Castelpietra - Stein (Ruine) - 11 - IV S.O. - 3100.
Castelpietra - Sprechenstein - VI - IV S.O. - 5300.
Castelpietra - Ruine Steinegg - 11 - III N.O. - 2900 - pr. Collepietra.
Castelpietra - Steineck.
Castèl Pianta - Greifenheim.
Castèl Pianta - Schloss Pianta (Greifen Schloss) - V - III S.E. - 4017.
Castèl Plars - Schloss Plars - V - III S.E. - 4121.
Castèl Pradel - Schloss Fardell [1] - 11 - IV N.O. - 3756.
Castèl Regino - Schloss Reineck - XV - I N.E. - 3806.
Castèl Riva - Ruine Reifenegg - V - I S.E. - 5205.
Castèl Rodengo - Schloss Bodeneck - VI - III N.E. - 4646.
Castèl Roméz - Schloss Rametz - V - III S.E. - 4016.
Castèl Roncolo - Schloss Runkelstein - XV - I S.E. - 3106.
Castèl Róncolo - Runkelstein - XV - I S.E. - 3106.
Castèl Róncolo - Rungglstein.
Castèl Rotondo - Rotund.
Casterotto - Kasteiruth - 11 - IV S.O. - 3354 - Comune.

[1] Sulla tavoletta al 25.000 I. G. M. - *Pratello* anzichè *Pradel.*

Castèl Rotúnd (di sopra) - Ober Reichenberg - 9 - IV - N.O. - 3900.
Castèl Rotund - Reichenberg - 9 - IV - N.O. - 3900.
Castèl Rovina - Rubein - XV - IV N.E. - 4017 - pr. Maia alta.
Castèl Ruvo - Ruine Raubschloss
Castèl Salèrno - Ruine Salern - VI - III S.E. - 4450.
Castèl Salorno - Haderburg - (pr. Salorno) - XXII - I S.O. - 1415.
Castèl S. Anna - Annaberg (Annenberg) (Ruine) - 9 - I N.E. - 3737.
Castèl San Michele - Ruine Michelsburg - VI - II N.E. - 4634.
Castèl San Michele - Michaelsburg.
Castèl Sant'Erasmo - Wehrburg.
Castèl San Zeno - Zenoburg - V - III S.E. - 4017.
Castel Sarentino - Rafenstein - XV - I S.E. - 3106.
Castèl Scaunia - Schloss Schoneck - VI - II N.E. - 4937.
Castèl Seligo - Ruine Salegg - 11 - IV S.O. - 3254.
Castèl Silandro - Schlandersburg.
Castèl Soccorso - Helfenburg - XV - I S.O. - 3111.
Castèl Sommo - Schloss Sommerburg - 11 - IV N.E. - 3851 - pr. Gudon.
Castèl Taràntо - Schloss Dornsberg (Schloss Tarantsberg) - XV - IV N.O. - 3826.
Castèl Tina - Schloss Gerstein - 11 - IVN.O. - 3955.
Castèl Tirolo - Hauptschloss Tirol (Das).
Castèl Tirolo - Schloss Tirol - V - III S.E. - 4119.
Castèl Torre - Ruine Thurn - VII - III N.E. - 4521.

Castèl Torre - Schloss Dürnstein - V - III S.E. - 4120.
Castèl Torre - Thurnstein.
Castèl Trói - Drudenstein.
Castèl Trói - Treuenstein.
Castèl Trói - Trudenstein.
Castèl Trói - Troyenstein.
Castèl Trói - Trojenstein - XV - III S.E. - 2005. - a N. di Bolzano
Castel Valle - Fahlburg.
Castel Valle - Das Gesass in der Fahl.
Castèl Vanga - Schloss Langegg - XV - I S.E. - 3106.
Castelvecchio - Altenburg - XV - II S.O. - 2213.
Castelvecchio Rasùn - Ruine Alt Rasen - VII - III N.O. - 4624.
Castèl Vecchio - Ruine Nauenstein - 11 - IV S.O. - 3253.
Castel Verruca - Schloss Fragsburg - XV - IV N.E. - 3816.
Castelvetere - Castelfeder - XV - II S.O. - 2010.
Castèl Volpe - Ruine Fuchsberg.
Castero - Gasters - XV - I S.E. - 3101.
Castero (Rio di) - Gasterer Bach - XV - I S.E. - 3101.
Castion - Castión (it.) - XXII - I S.O. - 1314.
Casuccia - Unter Tschutsch - 11 - IV N.E. - 3653.
(Catenaccio[1]) Rosengarten Spitze - Catinaccio o Cima del Vaèl - 11 - III N.E. - 2751 - 50.
Catinaccio o Cima del Vaèl - (Catenaccio) Rosengarten Spitze - 11 - III N.E. - 2751 - 50.
Catinaccio (Cima del) - Rosengarten Spitze - 11 - III N.E. - 2750.
Catinaccio d'Antermoia - Kesselkogel - 11 - III N,E. - 2849.
Cauria di là - Gfrill über dem Bach - XXII - I N.O. - 1610.
Cauria - Gfrill - XXII - I N.O. - 1611 - Comune di Salorno.
Cauria (Gfrill) - Cauría (it.) - XXII - I N.O. - 1611.
Cava di Calcare - Kalksteinbruch - 9 - I N.E. - 3636.
Cava - Gruber Hof - XV - II S.E. - 2401.
Cava - Leimgrube - VI - I S.E. - 5332.
Cava di Marmo - Marmorbruch - 9 - I S.O. - 3443.
Cava di Marmo - Marmorbruch - V - I S.E. - 5207.
Cava (in Passeria) - Tschaggenhof - V - II N.O. - 4515.
Cavalarungs - Cavalarùns (it.) - 11 - I N.E. - 3733.
Cavalarùns (it.) - Cavalarungs - v. S.
Cavata - Holler - XV - I N.E. - 3703.
Cavedòn - Gufdaun - VII - III S.E. - 4020.
Cave - Gofer - XV - IV N.E. - 3916.
Cave di Granito - Granit Bruch - VI - III N.O. - 4956 - q. 1129.
Cave di Marmo - Marmorbrüche - 9 - IV N.E. - 3546.
Cavèis - Gfeis - V - III S.E. - 4317.
Caviola - Völl - XV - I N.O. - 3509.
Cavolone - Gaflaunhof - (in Solda) - 9 - IV S.O. - 3454.
Cella - Kalter Keller - XV - II N.E. - 2507.
Cella - Keller - V - II N.O. - 4614.
Cella - Kellner - 11 - III N.O. - 2556 - a O. di Nova Levante.
Cella - Oberzellger Hof - 11 - III N.O. - 2600.

[1] Nome anticamente in uso.

Céngles - Tschengls - 9 - IV N. E. - 3649 - Comune di Lasa.
Céngles (Rio di) - Tschengls Bach - 9 - IV N.E. - 3549.
Cengles (Val di) - Tschengls Thal - 9 - IV N.E. - 3549.
(Cepei) Tschapit Alpe - Alpe Cepei - 11 - IV S.E. - 305049
Ceppaia - Steckholz - V - I N.E. - 5501.
Ceppo - Stammer - XV - I S.E. - 3106 - Case fra Castel Roncolo e Castel Novale.
Cercinada - Auf der Schnat - (in Funes) - 11 - IV N.E.
Cerdes Köfl - Cerdes.
Ceresara (al Brennero) - Kerschbaum - VIIbis - III S.O. - 0058.
Ceresara - Kerschbaum - V - I S.O. - 5308 - curva di livello 1200.
Ceresara - Kerschbaum - V - I S.E. - 5308 - 07.
Ceresara - Kerschbaum - XV - IV S.O. - 3326.
Ceresara (Selva di) - Kerschbaumer Wald - XV - IV S.O. - 3225.
Cereseto - Ober Kerschbaum - XXII - IN.O. - 1512.
Cermigna - Zermini - 9 - I N.O. - 3941.
Cérmes - Tscherms - XV - IV N.E. - 3719.
Cerrino (Rio di) - Tschrin Bach - 9 - IV N.E. - 3552.
Certósa - Karthaus - IV - II S.E. - 4233.
Cerva (Ober Göller, Pater Kopf) - La Cerva - XV - II S.O. - 2215.
Cerva piccola - Klein Cerva - XV - III S.E. - 2116.
Cesa - Zösen - VI - I N.O. - 5540.
Cesa (Alpe di) - Zösen Alpe - VI - I N.O. - 5543 - 42.
Cesa (Prato di) - Zösner Wiese - VI - I N.O. - 5542.
Cesa (Rio di) - Zösen Bach - VI - I S.O. - 5442.
Cevas - Tschövas - 11 - IV N.E. - 3653.
Ceves - Tschöf s - V - I S.E. - 5402.
Cha Suras - Cià Suras - 8 - I N.E. - 3707.
Chaunt - Ciaunt - 8 - I N.E. - 3604 - 03.
Chemnitzer Hütte - Rifugio di Nèves « Giovanni Porro» - VI - I N.O. - 5739.
Cherta - Kerta - 11 - IV S.E. - 334948 - Nome di località pendici scoperte di M. Piz.
Chiampei Joch (rectius *Chiampatsch) - Passo di Campàccio* - 11 - I S.E. - 3437.
Chiefer Bach - Rio dei Pini - XV - I N.O. - 3511.
Chiénes - Kiens - VI - II N.E. - 4837 - Comune.
China di Bulla (di Ponente) - Sonnseite Pufler Pohlen - 11 - IV S.E. - 3349.
China di Monte Prato - Kufler - 9 - II N.E. - 2835.
Chine di Bulla - Puffer Pohlen - 11 - IV S.E. - 3350.49. - scendono verso Bulla dai Monti a N. dell'Alpe di Siusi
Chiusa - Klaus - XV - IV N.E. - 3621.
Chiusa - Klaus - XV - I S.O. - 3112.
Chiusa - Klause - 11 - I N.O. - 3843 - pr. la sorgente.
Chiusa - Klausen - 11 - IV N.O. - 3854 - Comune.
Chiusa - Klausen - XV - IV N.O. - 3926.
Chiusa (al Rivo) - Grossklausen - VII - IV N.O. - 5928.
Chiusa (Rio di) - Grossklausen Bach - VII - IV N.O. - 5923.
Chiusa (Rio della) - Klaus Bach - XV - IV N.E. - 3722.

Chiusa (Rio della) - Klausen Bach - XV - I S.O. - 3212.
Chiusetta - Kleinklausen - VII - IV N.O. - 5929.
Chiusetta (Rio di) - Kleinklausen Bach - VII - IV N.O. - 5829.
Chiuso - Hegger - V - III S.E. - 4316.
Chiuso - Hecker - XV - IV N.E. - 3716.
Chiuso - Tschushof [1] - XV - I S.E. - 3303.
Chivo - Gifen - VI - II N.O. - 4745.
Christiner Wald - Selva Santa Cristina - * 11 - I S.O. - 3244.
Churburg (Schloss) - Castèl Còira - 9 - IV N.E. - 3952.
Ciadenat Senne - Malga Ciadenada - 11 - I S.O. - 3242.
Ciàdola - Schadler - III - II S.E. - 4303 - Sul 25.000 1. G. M. M. Sàdler.
Ciamp Pinöi - Campo Pinéi - 11 - I S.O. - 3243.
Ciandevaves - Ciandevaves - 11 - I S.O. - 3245 - 44.
Cianins - Cianíns (it.) - 11 - I N.E. - 3533 - 32.
Ciardes - Tschars - 9 - I N.E. - 3832 - Comune di Castelbello Ciardes.
Ciarnacèi - Ciarnacèi - 11 - IV N.E. - 3646. - a S. del la Rasciesa di dentro
Cià Suras - Cha Suras - 8 - I N.E. - 3707.
Ciaunt - Chaunt - 8 - I N.E. - 3604 - 03.
Ciavalatsch Spitze (Oberer kopf) - Monte Cavallaccio.
Ciavatzes - Ciavazzes (it.) - 11 - I S.O. - 3041.
Ciavazzes (it.) - Ciavatzes - 11 - I S.O. - 3041.
Cief - Tschief [2] Eck - 9 - IV S.O. - 3155.
Cierfs (Tschierfs) - Cièrfs (it.) 8 - I N.E. - 3707.
Ciga - Tschig - 11 - III N.O. - 2700.
Cima Artengo - Hartingerjoch Sp. - V - II N.O. - 4711.
Cima Banche - Im Gemärk - 12 - IV N.E. - 3717.
Cima Barba d'Orso (di fuori) - Aussere Bärenbart Koger - nel gruppo della Pallabianca - IV - III N.E. - 4746.
Cima Benazza - Schrumm Spitze (Cima Binazia) - 9 - II N.E. - 2732.
Cima Bianca - Klein Weiss - VII - IV S.E. - 5223.
Cima Bianca - Weisse Riept - IV - II S.O. - 4044 - q. 2952.
Cima Bianca - Weisser Kogel - V - IV S.E. - 5019.
Cima Binazia (Schrumspitze) - Cima Benazza - 9 - II N.E. - 2732.
Cima Boè - Boè Spitze - 11 - I S.E. - 3038.
Cima Broilo - Angerli Kopf - IV - III N.E. - 4752.
Cima Brust - Brust Kofel - 11 - IV N.E. - 3750.
Cima Cadini - Napfspitz - VII[bis.] - III S.O. - 0325.
Cima Cadini - Napfspitze - VI - I N.O. - 5643.
Cima Cadini - Cima Cadini - 12 - I S.O. - 3410.
Cima Campana - Grosse Schnee Glocke - 9 - III N.O. - 2958.
Cima Campo - Dreiecker (Feldspitze) - VIIbis - III S.E. - 0420.
Cima Campofosso - Kompfoss Spitze - VI - I S.O. - 5241.

[1] Sulla carta austriaca erronea mente - Tschushof per Tschulsch.

[2] Sulla carta austriaca erronea mente Tschief Eck per Tschierf Ech.

Cima Carena - VI - II N.E. - 4535.
Cima Casèra - Kaser Kogel - V - III N.E. - 4519. - a S. della Clava
Cima Castello - Bergkastel Spitze - IV - IV S.O. - 5054. - a N. E. del Clopai
Cima Cavallo - Rosskofl - IV - II N.O. - 4542.
Cima Chiusetta - Klausnock - VII - IV N.O. - 5727.
Cima Colle - Gellgraben - VI - IV S.E. - 5352.
Cima Corte - Gartlspitz - V - II N.E. - 4804.
Cima d'Arunda - (Velata) Arunda Kopf - III - II S.E. - 4102.
Cima Darza - Cima d'Arza (it.) - XXII - IV N.E. - 1620.
Cima de' Camosci - Gamslahnernock - VI - I N.O. - 5839.
Cima degli Avvoltoi - Geiers Kragen - V - I N.E. - 5703.
Cima degli Sparvieri - Habicher Kopf - IV - III N.E. - 4652.
Cima dei Cacciatori - Jäger Spitze - IV - IV S.O. - 5256.
Cima dei Covóni - Tristen Spitze - VI - I N.O. - 5638.
Cima dei Colli alti - Hochalpenkopf (Hochalpe) - VII - III S.O. - 4226.
Cima dei Corvi - Raben Kopf - IV - III N.E. - 4647.
Cima dei Quattro Pastori - Vier-hirtenspitz - XV - IV N.O. - 3528.
Cima dei Tuoni - Donnerschlag Spitze - VI - I S.E. - 5234.
Cima dei Tovali - Gtallen Spitze - VIIbis - III S.O. - 0229.
Cima del Bersaglio - Scheiben Spitze - VI - III N.O. - 4756.
Cima del Capitello - Bildhorn Spitze - V - III S.O. - 4126.
Cima del Cavo - Uberseil Spitze - VI - IV N.O. - 5555.
Cima del ferro - Eisenspitze - V - I N.E. - 5906.
Cima della Capra - Gaishorn - VI - III S.O. - 4257.
Cima della Capra - Gaisjochspitz (Gaisspitz) - VI - IV S.E. - 5147.
Cima della Capra - Geisscheibenspitze - V - II N.E. - 4601.
Cima della Costa - Gelenknock - VI - I N.E. - 5837.
Cima dell'Acquasetta - Laxiden Spitze - VII - III N.E. - 4817.
Cima della Cuna - Ausserer Kofl - 9 - III N.E. - 2748q. 2710.
Cima della Cuna - Wiegen Spitze - IV - II S.E. - 4138 - 37.
Cima della Cuna (piccola) - Kleine Wiegen Spitze - IV - II S.E. - 4137.
Cima della Finestra - Fensterle Kofl - VI - IV S.E. - 5249.
Cima della Fontana - Frei Brunner Spitze - IV - III N.E. - 4747.
Cima della Forcèlla - Tscheiner Spitze - 11 - III N.E. - 2551.
Cima del Lago - Kramer Spitze - IV - IV S.O. - 5453.
Cima del Lago - Nebelsee Spitze - VI - III N.O. - 4759 - q.2516.
Cima del Lago - Radlseespitze - VI - III S.E. - 4252.
Cima del Lago - Seeber Spitze - V - III N.E. - 4922.
Cima del Lago - See Sp. - V - II N.E. - 4807.
Cima del Lago Bianco - Weiss See Kogl - IV - I S.O. - 5045.

Cima della Gola - Hantige Klamm Spitze - VI - I N.E. - 5936.
Cima dell'Alpe - Alpenspitze - V - II N.E. - 4707.
Cima dell'Alpetta - Hoch Alpl Spitze - V - II N.O. - 4609.
Cima della Neve - Schneespitze - VIbis - III S.E. - 0021 .
Cima della Pedra (di mezzo) - Mittlere Peder Spitze - 9 - IV S.E. - 3148.
Cima della Pipa - Pfeif holderspitze - VI - I N.O. - 5643.
Cima della Plose - Telegraph (Fröllspitze) - VI - II S.O. - 4344.
Cima della Régola - Grindl Spitze - V - IV S.E. - 5021.
Cima della Siromba - Seefeldspitze - XV - III N.O. - 2830.
Cima della sorgente (di fuori) - Aussere Quell Spitze - IV - II N.O. - 4644. - nel gruppo della Pallabianca
Cima della Stanga - Kalkwandstange - VI - IV N.O. - 5757.
Cima della Tavola - Sautut Spitze (Steinerner Tisch) - IV - II S.E. - 4033 - q. 2920.
Cima della Valanga - Schneelahnspitze - VI - III N.O. - 4555.
Cima della Valsorda - Cima Valsorda (it.) - 11 - III S.O. - 2154.
Cima della Vedretta - Kl. Ferner Kg. - 9 - IV S.O. - 3057.
Cima della Vista - Blicken Spitze - VI - IV S.E. - 5451.
Cima delle Anime - Hintere Seelen Kogl - V - III N.O. - 4826.
Cima delle Monache - Nonnen Spitze (Vordere) - 9 - II N.O. - 2943.
Cima delle Otto - Sagernock (Achternock) - VII - IV S.O. - 5426.
Cima dell'Incendio - Zunders Spitze - V - IS.O. - 5412.
Cima del Mercato - Marktspitze - VI - III N.O. - 4657.
Cima dell'Orso - Bärenluegspitze - VII - IV N.E. - 5720 - q. 2960.
Cima del Pegno - Pfandl Spitze - V - II N.O. - 4510.
Cima del Piano - Hochebenkofl - VII - II S.O. - 4012 - 11.
Cima del Prete - Pfaffennock - VI - I N.O. - 5839.
Cima del Prete - Wilder Pfaf - V - IV N.E. - 5818.
Cima del Segnale - Signal Kogel - 9 - IV S.O. - 3100.
Cima del Tempo - Wetter Spize - V - I - N.O. - 5508 - I N.E. - 5507.
Cima del Vento - Windeck - VI - I S.E. - 5233.
Cima del Vento - Agner Kofel - VIIbis - II S.O. - 0215.
Cima del Vento - Windschar - VII - IV S.O. - 5327.
Cima del Vento (piccola) - Kleine Windschar - VII - IV S.O. - 5327.
Cima del Vento (Grande) - Grosse Windschar - VII - IV S.O. - 5327.
Cima d'Era - Ehrenpol Spitze - VI - IV S.E. - 5352.
Cima di Campo - V - IV S.O. - 5123.
Cima di Campo - Kampele Spitze - VI - III N.O. - 4954 - q. 2089.
Cima di Campogrande - Grossleiten Kofel - VIIbis - II S.O. - 0414.
Cima di Campolago - Seefeldspitze - VI - IV S.E. - 5349.
Cima di Carra - Karl J. - V - IV S.E. - 5220.

Cima di Crodarossa - Rothwandspitze - VIIbis - III S.O. - 0228.
Cima di dentro - Hintere Höhe - VII - IV N.E. - 5522.
Cima Dieci - Rosshautkofl (Zehner Spitze) - 12 - IV N.O. - 3730.
Cima Dieci - Zehner Sp. - 9 - I S.O. - 3142.
Cima di Mezzodì. - Mittagskofel - 11 - III N.O. - 2954.
Cima di Mezzodì. - Mittags K. - IV - III S.E. - 4247.
Cima di Pianbello - Schöneben Sp. - VI - IV S.E. - 5453
Cima di Pian del Lago - Seebödenspitze - IV - III N.O. - 4559.
Cima di Plan - Rothmooskogl - V - III N.O. - 4825.
Cima di Quàira - Kor oder Kaarspitze - VI - II S.E. - 4133.
Cima di Quàaire - Karn Spitze - V - II N.E. - 4502.
Cima di Rabbi - Hintere Nonnen Spitze - 9 - II N.O. - 2943.
Cima di Rocca (Schwarz Horn) - Cima di Rocca (Corno nero) - XV - II S.E. - 2001.
Cima di Rolle - Rollspitze - VI - IV N.O. - 5657.
Cima di Saent - Sällent Spitze - 9 - II N.O. - 2843.
Cima di Salèz - Schaf Kopf - IV - IV S.E. - 5152 - q. 2999 - sul 25000 I. G. M. Cime delle Pecore.
Cima di Sasso - Steiner Holm - VII - IV N.O. - 5730.
Cima di Sèrres - Zerzer Kopf - IV - III N.E. - 4650.
Cima di Sottomonte - Unterberg - VI - IV N.E. - 5846
Cima di Terento - Eidechsspitze - VI - I S.O. - 5242.
Cima di Terrarossa - Rothe Erde Spitz - 11 - IV S.E. - 3050.
Cima di Valbella - Valvel Spitze - V - III N.E. - 4648.
Cima di Valcenai - Foltschenei Spitze - VI - III N.O. - 4558.
Cima di Valdàssa - Waldaschli Kopf - III - II S.E. - 4103.
Cima di Vallunga - Fallung Spitze - IV - III N.O. - 4600.
Cima di Valmala - Wurmaul Spitze - IV - IV S.E. - 5449.
Cima di Vedrettalunga - Innerer Kofl - 9 - III N.E. - 2751.
Cima Dódici - Zwölfernock - VII - IV N.O. - 5524.
Cima Dódici - Zwölfer Spitze - 9 - I S.E. - 3436.
Cima Dódici - Zwölfer Spitze - IV - II S.E. - 4431.
Cima Dódici - Zwölfer Spitze - VI - IV N.E. - 5651.
Cima Dodici - Zwolfer Spitze - VI - I S.E. - 5237.
Cima Dódici - Zwölfer Spitze - IV - III N.O. - 4659.
Cima Dódici - Zwölfer Spitze - 9 - I S.O. - 3141.
Cima Dura - Durreck - VII - IV N.O. - 5726.
Cima Felbes - Felbe Spitze [1] - VI - IV N.E. - 5650.
Cima Ferrera - VIIbis - III S.E. - 0318.
Cima Feòite - Floitenspitze - VIbis - II S.E. - 0134 - 33.
Cima Fiammante - Lodner Spitze - V - III S.O. - 4425.

[1] In alcune carte austriache *Felbess pitze.*

Cima Finestra - Fensterle Kofl - VII - IV S.O. - 5325.
Cima Finestra (Grande) - Gross Fensterle Kofel - VII - IV S.O. - 5325.
Cima Finestra (piccola) - Klein Fensterle Kofel - VIII - IV S.O. - 5325.
Cima Flim - Flim Joch - 9 - I S.E. - 3238 - a N. di Cima Tovo.
Cima Fontana Bianca - Weissbrunner Spitze - 9 - II N.O. - 2941.
Cima Forca - Gabel Spitze (Leigfels) - VII[bis] - III N.E. - 0020.
Cima Forca di Ferro - Eisengabel Spitze - 12 - IV N.O. - 3826.
Cima Fossa - Reingrube - VII - IV S.O. - 5124.
Cima Fosse - Pfosser Spitz - IV - II N.E. - 4632.
Cima Fumo - Rauchkofl - VII - IV S.O. - 5325.
Cima Fumo (grande) - Gross Rauch Kofl - VII - IV S.O. - 5325.
Cima Fumo (piccola) - Klein Rauchkofel - VII - IV S.O. - 5326.
Cima Gallina - Hühnerspiel (Amthor Spitze) - VI - IV N.O. - 5658.
Cima Gallina - Hühnerspiel - VII - IV N.O. - 5829.
Cima Ganda - Gantkofl - VII - II S.O. - 4112.
Cima Garibaldi - Dreisprachens pitze - 8 - I S.E. - 3101.
Cima Gelata - Eiskofel - VI - I S.O. - 5443.
Cima Gelata - Eisköfl - VI - III S.O. - 4354.
Cima Genziana - Wurzer Alpen Spitze - V - I S.O. - 5210 - 09.
Cima Ghenta (di Rodella) - Genter Berg - V - II S.E. - 4205 - q. 2391.
Cima Ghenta (dei Masi) - Genter Berg - V - II S.E. - 4403 - q. 2416.
Cima Ghetrùm - Getrum Spitze - - S.O. - 4259.
Cima Giga - Geigen Spitz - V - I S.O. - 5413.
Cima Grande - Fadnler - VI - I N.E. - 5935.
Cima Grande del Picco d'Ivigna - Grosser Iffinger Spitze - V - II S.O. - 4112.
Cima Grava - Ast Joch (Grabner Berg) - VI - II N.O. - 4539 - q. 2196.
Cima Grava - Grabspitze (Hochferner) - VI - IV N.E. - 5651.
Cima Guazza - Schwemmspitze - 9 - I S.E. - 3235 - q. 2273.
Cima Ippeles - Ippeles Kogel - V - I N.O. - 5614.
Cima Lago Nero - Schwarzsee Spitze - XV - I N.E. - 3501.
Cima Libera - Freiger (Wilder Freiger) - V - IV N.E. - 5816.
Cima Madriccio - Madritsch Spitze - 9 - III N.E. - 2950.
Cima Marmotta - Cima Marmotta - 9 - III N.E. - 2747.
Cima Mattina - Morgenkofl - VII - IV S.O. - 5324.
Cima Nera - Schwarzer Hopf - IV - III N.E. - 4849.
Cima Nove - Neunerkofl - VII - II S.O. - 4112.
Cima Nove - Neunernock (Elfernock) - VII - IV S.O. - 5326.
Cima Nove - Neuner Spitze (Nönöres) - 12 - IV N.O. - 3729.
Cima Nove (di Sesto) - Neuner Kofl - 12 - I N.E. - 3803 - q. 2371.

Cima Pascolo - Kirchtagweidspitze - 11 III - S.O. - 2354 - Punta Chiesa.
Cima Passaporto - 12 - I N.O. - 3709.
Cima Pedra (di fuori) - Aussere Peder Spitze - 9 - IV S.E. - 3147.
Cima Piatta - Plattspitz - VI - IV S.E. - 5252.
Cima piccola del Picco d'Ivigna - Kleine Iffinger Spitze - V - II S.O. - 4112.
Cima piccola - Fadnler - VI - I N.E. - 5934.
Cima piccola del Sasso - Saxenle - V - I S.O. - 5011.
Cima piccola di Tarces - Klein Tarscher Kopf - 9 - IV S.O. - 3359.
Cima Pila - Blauspitz - VII - IV N.O. - 5924.
Cima Plazzolara - Leier Spitze - VI - III S.O. - 4457.
Cima Plima - Mittlerer Kofl - 9 - III N.E. - 2749.
Cima Ponte di Ghiaccio - Eisbrugger Spitze - VI - I N.O. - 5643.
Cima Posta - Geigespitze - VIbis - III S.O. - 0057 - a E. del Brennero.
Cima Pozzo - Butzen Spitze - 9 - III N.E. - 2950.
Cima Pratolungo - Lanzwiesen [1] Kopf - VII - III S.O. - 4426.
Cima Quàira - Steinkaarspitze - VIIbis - III N.E. - 0516.
Cima Ramudla - Ramudla Kopf - IV - II S.O. - 4344.
Cima Ramudla (di sotto) - Unter Ramudla Kopf - IV - II S.O. - 4345.
Cima Riva - Rübe Spitze - VI - IV N.E. - 5652 - q. 2736.
Cima Rocciosa - Scheibler Kogel - V - III N.O. - 4824. - a E. della Cima di Plan
Cima Rodella - Radel Spitze - V - II S.E. - 4205.
Cima Rolle - Rollkopf - VII - II S.O. - 4114.
Cima Rosa - Röthelspizze - V - III S.E. - 4322. - (a E. del Giogò di Tessa)
Cima Rossa - Ratheck - VI - IV N.E. - 5746.
Cima Rossa - Rothkopf - IV - III N.E. - 4747.
Cima Rossa - Rothspitze - V - I N.E. - 5806.
Cima Rossa - Vorder Rothspitze - 9 - II N.O. - 2845.
Cima Rossa di Saènt - Hinter Rothspitz - 9 - II N.O. - 2745.
Cima Salceto Salcherspitze - V - I S.E. - 5004.
Cima Saldura - Salurn Kopf - IV - II S.O. - 4444.
Cima S. Giacomo - Jakobsspitze - VI - III N.O. - 4558.
Cima S. Lorenzo - Lorenzen Spitze - VI - III N.O. - 4658.
Cima S. Lorenzo - Lorenzen Spitze - VI - III S.O. - 4257 - 56.
Cima S. Cassiano - Kassian Spitze - VI - III S.O. - 4258.
Cima Sasso - IV - IV S.E. - 5248. - -
Cima Sella - Sattelnock - VI - I N.O. - 5939
Cima Serana - Schran Spitze - 9 - II N.E. - 2846.
Cima Snélla - Trenker [2] *Kogel* - V - III N.O. - 4824.

[1] In altre carte *Langwiese.*

[2] Nelle altre carte *Flinker.*

Cima Soldana - Sulden Spitze - 9 - III N.E. - 2852.
Cima Spècola - Hühner Spiel - VII - II N.O. - 4511.
Cima Spècola - Hühner Spiel - VIIbis - III S.E. - 0022 - q.2415.
Cima Spècola - Hühner Spiel - VIIbis - III S.O. - 0128.
Cima Spècola - Hühner Spiel - V - I S.E. - 5002.
Cima Spècola - Hühner Spiel - V - II N.O. - 4510.
Cima Spècola - Hühnerspiel - VII - IV S.O. - 5026.
Cima Stella - Finster Stern - VI - IV S.O. - 5455.
Cima Sternai (Klein Eggen Spitze) - Cima Sternài (it.) - 9 - II N.O. - 2842 - 41.
Cima Sulz - Sulzspitz - VI - III N.O. - 4758.
Cima T èrmine - Endkopf - IV - III N.O. - 4754.
Cima Tre Corni - DreihornSpitze - VI - IV S.E. - 5252.
Cima Trenta (it.) - Trenta - 9 - II N.E. - 2735.
Cima Triangolo - Wagnerschneidspitze - VIIbis - III S.O. - 0324.
Cima Troia - Sauspitze - VII - III S.E. - 0316 - q. 2843. - sullo sperone occidentale di Piedi Ca vallo -
Cima Tuatti - Cima Tuàtti (it.) - 9 - II N.E. - 2636.
Cima Undici - Elfer Sp. - 9 - I S.O. - 3241.
Cima Undici - Elfer Spitze - IV - III N.O. - 4658.
Cima Vàdena - Faden - VIIbis - III S.O. - 0227.
Cima Vallaccia - Flatschspitze - VI - IV N.O. - 5856.
Cima Vallazza - Fallasch - 9 - IV S.O. - 3459.
Cima Venezia - Venezia Spitze - 9 - III N.E. - 2746.
Cima Vertana - Vertainspitzen - 9 - IV S.E. - 3250.
Cima Vida - Vied Spitze - VI - IV N.E. - 5651 - q. 2688.
Cima Zappa - Hacke - V - I S.O. - 5343.
Cima Zermedo - Zermaid Spitz - V - I S.O. - 5215.
Cime Bianche di Tèlves - Telfesweissen - V - I N.E. - 5507 - 06.
Cime Bianche - Weisse Köpfe - 11 - III N.O. - in Val di Tires
Cime Bulla - Bullköpfe - 12 - I N.O. - 3812.
Cime del Principe - Grasleiten Spitzen - 11 - III N.E. - 2949.
Cime di Camin - Tschamin Spitzen - 11 - III N.E. - alla sin. della Val del Principe
Cime di Landro - Hollenzkofl - VII ^{bis} - III S.O. - 0227.
Cime di Razzes - Santner Spitzen - 11 - IV S.E.
Cime Nere - Rossberg Spitze (Hintere Schwärze) - IV - II N.E. - 4633.
Cime Rosse - 11 - I S.O. - 3340.
Cime Sella - Sattelspitzen - 11 - III N.E. - 2851 - N.O. di Croda del Camin.
Cimon di Croda Liscia - 12 - I N.O. - 3510.
Cimoni - Cimoni - XXII - IV N.E. - 1719.
Cida - Zieder Hof - 9 - IV N.E. - 3848.
Cinghio - Tschingerhof - XV - II N.E. - 2504.
Cinghio - Ziendl - VI - II N.O. - 4845.

Cinto - Hecker - XV - II N.E. - 2505.
Ciocchi - Tschugg - XV - II N.E. - 2606.
Ciocchi (Maso dei) - Tschugger Hof - 11 - III N.O. - 2500.
Circo - Circus - 9 - IV S.O. - 3057 - 56.
Circolo - Tschirgel - XV - I S.O. - 3213.
Circus - Circo - 9 - IV S.O. - 3057 - 56.
Cirlàt - Tschirland - XV - IV N.O. - 3828.
Cirldt (Rio di) - Tschirlander Bach - XV - IV N.O. - 3729.
Cirmes - Zirmasboden - VII - IV N.O. - 5629.
Cirmi (Malga) - Zirben - VI - I S.O. - 5344.
Cirmo - Zirben Alpe - VI - II S.O. - 4141.
Cisa - Zizner - VI - II N.O. - 4645 - 44 - q. 1337.
Cisles Alpe - Cisles - 11 - I N.O. - 3542.
Cisles Bach - Rio di Cisles - 11 - I N.O. - 3542.
Cisles - Cisles Alpe - 11 - I N.O. - 3542.
Cisles (Rio di) - Cisles Bach - 11 - I N.O. - 3542.
Cislon - Monte Cislón - XXII - I N.E. - 1907.
Cislon Alpe - Malga del Cislón - XXII - I N.O. - 1908.
Cislon (Malga del) - Cislon Alpe - XXII - I N.O. - 1908.
Cisna - Cisner - VI - II N.O. - 4945.
Cisner - Ciana - VI - II N.O. - 4945.
Cissaíida - Tschischaida - 8 - I N.E. - 3802.
Ciumbràida - Schumbraida - 9 - IV N.O. - 3659.
Civone - Tschivon - V - III S.E. - 4116.
Civone (Selva di) - Tschivoner Wald - V - II S.O. - 4214.
(Ciulé) Kelderer - Ciulè - 11 - IV S.E. - 3346.
Clammer - Gola - VIIbis - III S.O. - 0126.
Clave - Klabererhof - XV - II S.O. - 2014.
Clementelli - Mentler - VII - IV N.O. - 5930.
Cleràn - Klerant - VI - III S.E. - 4148.
Clercín (Selva di) - Kleranter Wald - VI - III - S.E. - 4047.
Clesura - Gläsur - 11 - I S.O. - 3345 - pr. la conf. della Saltaria col Rio di Gardena.
Clevo - Glöf - 11 - III N.O. - 2859 - q. 1032.
Clopài - Klopaier Hof - IV - III N.O. - 4956.
Cluppe - Kluppen - VI - III S.E. - 0051.
Clus di dentro) - Innerer Glieshof - IV - III S.E. - 4347.
Clus (di fuori) - Ausserer Glieshof (Glieshofeim) - IV - III S.E. - 4347.
Clus - Glieshof - IV - III S.E. - 4347.
Clusio - Schieis - IV - III S.O. - 4156 - Comune di Malles in Venosta.
Coch - Cuochi - XV - I N.O. - 3512.
Cógolo - Kegele - V - III N.E. 4816.
Cógolo - Kugler - VII - II S.O. - 4313.
Col - Colle - 11 - I N.E. - 3933.
Colatsch - Collaccio - 11 - I N.E. - 3831.
Colbano - Glauben - V - II N.O. - 4815.
Col Becchei di Sopra - Col Becchéi di sopra (it.). - 12 - IV N.O. - 3623.
Col Becchei di Sotto - Col Becchéi di sotto (it.) - 12 - IV N.O. - 3623.
Colbello (di sopra) - Ober Schönegg - 9 - I N.E. - 3831.
Colbello (di sotto) - Unter Schönegg - 9 - I N.E. - 3831.

Colbello (di Ciardes) - Schönegg - 9 - I N.E. - 3831.
Col Calovì - Col Calovì - VI - II S.E. - 4432 - q. 2035 [1]. - a O. del Pian de Coròones
Col Canon (Reiterjochspitze) - Col Cornón - II - III S.E. - 2352.
Col Casera alta - Alt Kaser Bichl - 9 - II N.O. - 2945.
Col Ceresàra - Kerschbaum Berg - VIbis - III S.O. - 0058.
Col Cornón - Col Canon (Reiterjochspitze) - I1 - III S.E. - 2352.
Colcucco - Guggen Pichler - VI - III S.E. - 1347 - 46.
Colcucco (di sopra) - Ober Guggenpichler - VI - III S.E. - 4347.
Colcucco (di sotto) - Unter Guggenpichler - VI - III S.E. - 4347.
Col dal Fill - Col di Valle - 11 - IV S.E. - 3248.
Col dalla Pieres - Col da la Pières - 11 - I N.O. - 3541.
Col da Masùres - 11 - I S.O. - 3239.
Col degli Uccelli - Vogelbichl - VI - III N.E. - 4648 - a S.E. di Spinga.
Col della Chiave - Schlüssel Joch - VI - IV N.O. - 5757.
Col del Lago - Seebergl - VI - I N.O. - 5642.
Col della Plose - Plose Hügl - VI - II S.O. - 4244.
Col della Vedla - Col della Vèdla - VI - II S.E. - 4237.
Col del Lupo - Wolfbüchel - 11 - IV S.E. - 3247.
Col dei Bovi - Ochsenbüchel - VI - III N.E. - 4649.
Col dei Bovi - Ochsenbüchel - IV - II S.O. - 4042.
Col delle Dodici - Zwölfeneckl - VI - IV S.O. - 5357.
Col delle Fezères - Col delle Fözerres - 12 - IV N.O. - 3926.
Col delle Fözerres - Col delle Fezères - 12 - IV N.O. - 3926.
Col delle Saline - Col delle Saline - 12 - I N.O. - 3612.
Col dell'Orno - Mannhübel - XV - II - N.O. - 2610.
Col de Ricegon - Col de Ricegón - VII - III S.O. - 4025.
Col de Rù - Col de Ru (it.) - 12 - IV N.O. - 3825.
Col de Siòres - Siores - 12 - IV N.O. - 3923.
Col de Spièdel - Grünserbühel (Col de Spiedi) - 11 - IV S.E. - 3149.
(Col de Spiedi) Grünserbühel - Col de Spièdel - 11 - IV S.E. - 3149.
Col de Toi - 11 - I S.O. - 3041.
Col di Calza - Spitzhörndl - VII - III S.O. - 4429.
Col di Cedlà - Col di Cedlà - 11 - I S.E. - 3236. - a S.O. di Corvàra in Badìa
Col di Chiasotta - Col di Chiasòtta (it.) - VI - II S.E. - 4438 - 37.
Col di Clames - Col di Clàmes (it.) - VI - II S.E. - 4135.
Col di Corvara - Raben Büchel - XV - I S.O. - 3410.
Col di Cres - Kresbühl - V - III N.E. - 4821.
Coldidentro - Innerbichler - VIIbis - III S.E. - 0222.

[1] La levata austriaca al 25.000 porta Reischacher Noch ; sul 25.000 - I. G. M. - Colle di Riccone.

Col di Fiè - Felseckspitz - 11 - III N.O. - 2956 - q. 1834.
Coldifràina - Freienbuchel (rectius Freinsbuchel) - sotto la Plose.
Coldigramo - Grameg; - V - III S.E. - 4022.
Col di Lasta - Col di Lasta - 12 - IV N.O. - 3925.
Col di Laste - Plattner Büchl - 11 - III N.O. - 2500.
(Col di Latsch) Paratscha - Paraccia - VII - III S.O. - 4128.
Col di mezzo - Mittelbichl - VI III N.O. - 4958.
Coldimezzo - Gallmetzer - XV - II N.E. - 2503.
Coldimezzo - Gallmetzer Schupf - 11 - III S.O. - 2257 - Casolari q. 1483.
Coldimezzo (Alpe di) - Lange Alpe - 12 - IN.O. - 3710.
Col di Palù - Moosbichl - 11 - IV S.O. - 3454.
Col di Peres - Col de Pères (it.) - VI - II S.E. - 4433.
Col di Poma - Zendleser Kofl - 11 - I N.O. - 3839.
Col di Quaira - Korspitze - 9 - IV S.O. - 3200.
Col di Rende - Rendebühel - 11 - IV N.0 - 3553.
Col di Rodella - Rodell - 11 - I N.O. - 3942.
Col di Specie - Geierwand - 12 - I N.O. - 3715.
Col di Sopra - Oberkofl - XV - I S.E. - 3206.
Col di Sopra - Ober Pichl - VII - III N.E. - 4516.
Col di sopra - Oberbichl - V - II S.O. - 4414.
Col di sopra - Uberbichl - XV - IV N.O. - 3929.
Col di sotto - Unter Göller - XV - II S.O. - 2308.
Col di sotto - Unterkofl - XV - I S.E. - 3206.
Col di Tàrces - Tartscher Bühel - IV - III S.O. - 4054.
Col di Vallarga - Weittal Bühl - V - III S.E. - 4420.
Col di Valle - Col dal Fill - 11 - IV S.E. - 3248.
Coldrano (Alpe di) - Goldrainer Alpe - 9 - I N.E. - 3937 - 36.
Coldrano - Goldrein (rectius Goldrain) - 9 - I N.O. - 3738 - il Comune è soppresso e aggregato a quello di Laces.
Coldrano (Malga di) - Goldrainer Alpe - 9 - I S.O. - 3240 - q. 2073.
Cóleri - Goller - VI - III S.E. - 4048.
Cóleri - Goller - XV - I N.O. - 3808.
Col Fegnus - Col Fegnùs (it.) - VI - II S.E. - 4032 - sul 25000 I. G. M. Forcella di Clans.
Col Forcellina - Sattele Bühel - 12 - I N.O. - 3710.
Colfosco - Collfuschg (Colfosco) - v. St.
(Colfosco) Collfuschg - Colfosco - 11 - I S.E. - 3336 - il Comune è soppresso e aggregato a quello di Ladinia.
Col Ganda - Gandegg - V - II N.O. - 4715.
Col grande - Gross Joch - VI - II - S.E. - 4134 - 33 sul 25000 I. G. M. Giogo.
Collaccio - Collatsch - VI - II S.E. - 4137.
Collaccio - Colatsch - 11 - I N.E. - 3831.

Collalbo - Klobenstein - 11 - IV S.O. - 3200.
Collalto - Hochegg - V - II N.O. - 4913 - pr. le Coste.
Coll'Alto - Hoch Gall (Rieser) - VII - IV S.E. - 5419.
Collaspro - Rauhenbichel - VI - I S.E. - 5037.
Collaspro (di Terlano) - Rauhenbüel - XV - I S.O. - 3213.
Coll'Aspro - Wildgall - VII - IV S.E. - 5420.
Collatsch - Collaccio - VI - II S.E. - 4137.
Colle - Bichl - XXII - IV N.E. - 1616.
Colle - Bichl - VI - I S.O. - 5338.
Colle - Bichl - XV - IV N.O. - 3928.
Colle - Bichl - V - I S.O. - 5209.
Colle - Bichl - V - I N.E. - 5705.
Colle - Büchele - V - II N.O. - 4608.
Colle - Bichler - VII - IV S.O. - 5029.
Colle - Bichler - VII - III S.E. - 4321.
Colle - Bichler - XV - IV N.O. - 3824.
Colle Büchler - VI - I N.E. - 5831.
Colle - Bühler - 11 - IV N.E. - 3753.
Colle - Bühlhof - XV - II S.E. - 2305 - a S.O. di Maso Re.
Colle - Ecker - VI - II N.O. - 4840.
Colle - Hals - XV - II N.E. - 2602.
Colle - Halsmann - XV - IV S.O. - 3424.
Colle Hillebrand - XV - II S.E. - 2305.
Colle - Habüchl - V - III S.O. - 4024.
Colle - Galberg - V - III S.E. - 4420.
Colle - Knoll - VII - III S.E. - 4418.
Colle - Col - 11 - I N.E. - 3933.
Colle - Koll - 11 - I N.O. - 3945.
Colle - Kollern - XV - II N.E. - 2805 - S.O. Col dei Signori (casolari e molini).
Colle - Joch - VI - II S.E. - 4134 - sul 25000 I. G. M. Giogo.
Colle - Pichl - VII - III N.E. - 4616.
Colle - Pichl - V - III N.E. - 4817.
Colle - Pichl - VI - III N.E. - 4947.
Colle - Pichl - V - I N.E. - 5705.
Colle - Pichler - XV - IV S.E. 3320.
Colle - Pichler - VI - II N.E. - 4635 - q. 904.
Colle - Pichler - XV - I N.E. - 3805.
Colle - Pichler - V - III S.E. - 4116.
Colle - Pichlhof - XXII - I S.O. - 1413.
Colle - Pichlhof - XV - II S.E. - 2301.
Colle - Pilletroten - XV - II N. E. - 2603.
Colle - Voppichler - VIbis - III S.O. - 0028.
Collecchio - Glech - 9 - II N.O. - 2640.
Collecorona - Kronsbühl - V - III S.E. - 4120.
Colle dei Signori - Herrnkollern - XV - II N.E. - 2805.
Colle del Bue - Ochsen Buhel - 9 - I N.E. - 3936.
Collegio Vincentino - Vincentinum - VI - III S.E. - 4349 - 48.
Colle del Disco - Scheibenkopf - 9 - IV S.E. - 3053.
Colle della Fonderia - Schmalz Büchel - 9 - II N.E. - 2837.
Colle (di dentro) - Inner Pichl - VII - III N. E. - 4616.
Colle di Villa - Bauernkollern - XV - II N.E. - 2806.
Collelàrice - Larchegg - VI - I S.E. - 5435.
Colle Giovo (del Salto) - Tschauferhöhe - XV - I S.O. - 3311.
Colle Isarco - Gossensass - V - I N.E. - 5601 - Comune.
Colle Nero - Schwarze Schragen - IV - IV S.E. - 5149.

Colle (Malga del) - Bichler Alpe - VII - IV S.E. - 5120.
Colle Piccolo - Klein Joch - VI - II S.E. - 4134 - sul 25.000 I. G. M. Giogo.
Collepietra - Steinegg - 11 - III N.O. - 2900.
Colleraso - Rasbühel - V - III S.E. - 4021 - q. 558.
Collerena Sandbüchler - VI - I N.E. - 5831.
Colle Renon - Rappersbichl - - XV - I S.E. - 11 - IV S.O. - tra Costalovara e Collalbo
Colle Riscone - Reischacher Nock - VI - II S.E. - 4432.
Colles - Colz - 11 - I N.E. - 3931.
Colles - Kesler - 11 - I N.E. - 3934 - pr. q. 1236.
Colle Santa Croce - Schreckbichl - XV - II N.O. - 2710 - sul 25.000 I. G. M. Costerenzio.
Colle San Daniele - Kirchelberg - XV - II S.O. - 2010. - a S. di Ora
Collesani (Case) - Pichler - XV - I N.O. - 3609.
Colle Scabro - Rauhe Büchl - XV - IV N.O. - 3724. - 4440.
Colletto - Glittner - VI - II SO.
Colletto (basso) - Nieder Glittner - VI - II S.O. - 4440.
Colletto (Giogo di) - Glittner Joch - VI - II S.O. - 4338.
Colletto (di sopra). - Ober Glittner - VI - II S.O. - 4440.
Col Lodgia (Tadega Joch) - Col Tadèga - 12 - IV S.O. - 3428.
Collfuschg - (Colfósco) - Colfósco - 11 I S.E. - 3336 - Il Comune è soppresso e aggregato a quello di Ladinia.
Colli - Pichlern - VI - II N.O. - 4939.
Colli - Golser - VII - III S.E. - 4319.
Colli (Casa) - Collen - XV - I N.O. - 3909.
Colli (Alti) - Hoch Alpe - VII - III S.O. - 4225.
Collina (a Tires) - Im Glin - 11 - III N.O. - 2750.
Collina - Bileler - 11 - III S.O. - 2358.
Collina - Eggele - V - III S.E. - 4217.
Collina - Eggl - * 11 - III S.O. - 2300.
Collina di Tunes - Custoza Hügel - V - IS.E. - 5302.
Collina - Kochbüchel - V - I S.E. - 5306 - a N.O. di Fontanafredda.
Colmagno - Gallmein - V - III S.O. - 4028.
Colma - Kollmann - 11 - IV N. 0. - 3556.
Colma (Cima di) - Kolmann Spitze - V - II S.E. - 4305.
Colma (di Valdurna) - Unter Kollmann - V - II S.E. - 4203.
Colma (Rio di) - Kolmann Bach - V - II S.E. - 4304.
Colmano - Loosmann - XV - I S.E. - 3004.
Colmezzano - Colmesan - VI - I S.E. - 4136.
Col Million - Million - VII - III N.E. - 4918.
Cologna - Glaning - XV - I S.O. - 3009 ([1]). - 3110
Cologna (di sotto) - Unter Glaning - XV - I S.O. - 3009 ([1]).
Cologna (Monte) - Glaning - XV - I S.O. - 3109 - q. 1225 ([1]).
Colonia - Glunhof - 11 - IV N.O. - 3854.

[1] Sul 25.000 I. G. M. - Glania di sotto e di sopra; M. Glania (q. 1225) - anzichè Cologna.

Col Piera maura - Col Piera màura (it.) - 12 - IV N.O. - 3824.
Col Rotondo - Col Turand - 11 - I S.O. - 3439.
Colrotondo - Krapfenblichl - VI - II N.O. - 4942.
Colrotondo - Drumbügel - 11 - IV N.E. - 3952.
Col Rotondo - Knollkopf - 12 - IV N.E. - 3716.
Col S. Angelo - Col S. Angelo - 12 - I N.O. - 3512.
Colsano - Galsaun - 9 - I N.E. - 3833 - il comune è aggregato a quello di Castelbello Ciardes.
Colstat - Carbonara - XV - I N.O. - 3615.
Col Tadega - Col Lodgia (Tadega Joch) - 12 - IV S.O. - 3428.
Col Turand - Col Rotondo - 11 - I S.O. - 3439.
Col V alfonda - Col Val fonda - 12 - I N.O. - 3614.
Col Vallaccia - Flatsch Kofl - VII - III S.O. - 4226.
Col Vaso - Pfasereck - IV - II N.E. - 4532.
Col Verde (Bosco di) - Grünbühel Wald - IV - III N.E. - 4950.
Col Vercin - Col Vercin (it.) - VI - II S.E. - 4036.
Colz - Colles - 11 - I N.E. - 3931. -
Colzucco - Zuckbüchel - 9 - I N.O. - 3838.
Cómba - Platzgum - XV - IV N.O. - 3727.
Cómba - Tschatl - 11 - III N.O. - 2659 - a N.E. di S. Valentino in Campo.
Compatscher - Campaccio - 11 - III N.O. - 2958.
Compei - Campéi (it.) - VI - II S.E. - 4033.
Comune Alpe - Alpe del Comune - 11 - IV S.E. - 3146.
Comune di Fléres - Gemeinde Pflersch - V - I N.E.
Comune di Martello - Gemeinde Martell - 9 - I S.O.
Comune di Renòn - Gemeinde Ritten - 11 - IV S.O. - XV - I S.E.
Comune di Sarentino - Gemeinde Sarnthal - XV - I N.E.
Comune di Senàles - Geimende Schnals - IV - II S.E.
Comune d' Ultimo - Geimende Ulten - XV - IV S.O.
Comune di Vizze - Gemeinde Pfitsch - VI - IV N.O. - VI - IV N.E.
Confin Boden - Costa de Confin - *11 - I S.O. - 3245. - a S.O. di Ciandevaves
Confin Bach - Rio di Confin - 11 - IV S.E. - 3246. - confl. a Jender col Rio Saltarìa
Cónio - Keil - XV - IV N.E. - 3521.
Contadini - Baumann - 11 - IV N.E. - 3847.
Convento - Augustiner Stift - VI - III S.E, - 4449.
Convento - Kloster - XV - IV N.E. - 3619.
Convento - Klösterle - XXII - I N.O. - 1713.
Convento - Klösterle - IV - III N.O. - 4854.
Coppa del Canto - Singkelchen - V - IIS.O. - 4113 - FraPizzo d'Ivigna e Giogo di Dosso.
Corbani (Malga) - Fegher - 11 - IV S.E. - 3148.
Coreder Joch - Giogo di Còredo.

Coristeles - Coristèles (it.) - 11 - I N.E. - 3935.
Corlina - Gallrainer - 11 - IV S.E. - nell'Alpe di Siusi
Cornaccio - Gurnatsch Spitze - VI - IV S.E. - 5149 - a N. di Cima della Capra
Cornaiano - Girlan - XV - II N.O. - 2711.
Cornedo - Karneid - XV - II N.E. - 2903 - Comune.
Cornetto Fana - Gaishörndle - VII - II N.O. - 4711.
Cornetto - Hörndle - V - I N.O. - 5809.
Cornetto - Hörneckele - VII - II N.O. - 4915.
Cornetto di Confine - Marchkinkele - VII - II N.E. - 4608.
Cornicoletto - Klein Kornigl - XV - IV S.O. - 3126.
Corniolo - Karnail - V - III S.O. - 4026.
Corniolo - Karnol - VI - III S.E. - 4247 - N. di Villa.
Corniolo (di sopra) - Ober Karnol - VI - III S.E. - 4247 - 46 - N. di Villa.
Corniolo (di sotto) - Unter Karnol - VI - III S.E. - 4247 - N. di Villa.
Corniolo (Selva di) - Karnoler Wald - VI - III S.E. - 4246.
Corno - Horn - V - IV S.E. - 5119.
Corno - Horn - V - I N.O. - 5512.
Corno - Hornspitz - VIbis - II S.E. - 0037.
Corno - Hornspitz - VI - I N.E. - 5937.
Corno - Spitzhorn - V - III S.E. - 4420.
Corno Alto - 11 - IV S.E. - 3146.
Corno Alto - Hochhorn - VII - IV S.O. - 5223.
Corno Alto - Hochhorn - VII - II N.O. - 4712.
Corno Bianco - Weisshorn - V - II N.E. - 4804.
Corno Bianco - Weisshorn - XV - II S.E. - 2101.
Corno Copia - Füllhorn - VII - II S.E. - 4204.
Corno d'Ega - Eggenthaler Horn - 11 - III S.O. - III S.E. - Nel Gruppo del Latemar.
Corno del Giogo - Ioch Köfl - IV - II N.O. - 4740 - a O. del Giogo alto.
Corno del Naso - Nashorn - 9 - IV S.O. - 3057.
Corno del Passo - Jochkofl - VII - IV N.O. - 5828.
Corno del Passo - Joch Kopfl - V - IV N.E. - 5522.
Corno di Fana - Pfann Horn - VII - II N.O. - 4611.
Corno di Lappago - Zinnsnok - VI - I N.E. - 5538 - q. 2424.
Corno di Pldies - Pleisshorn - 9 - IV S.O. - 3056.
Corno di Renón - Rittnerhorn - 11 - IV N.O. - 3600.
Corno (di Riscone) - Walchhorn - VII - III N.O. - 4629.
Corno di Sludèr - Schluderhorn - 9 - I S.O. - 3245.
Corno di Soldana - Schrötterhorn - 9 - III N.E. - 2852.
Corno di Tramín - Tagewald Horn - VI - III N.O. - 4658.
Corno di Tres - Corno di Tres - XXII - IV N.E. - 1718.
Corno di Vallesella - Rischter Pfarrer - VII - II N.O. - 4813 - 12.
Corno Fana (di Casíes) - Pfannhorn - VII - I S.O. - 5313.
Corno Grande - Grosshornspitz - IV - III N.O. - 4553.

Corno Nero (o Rocca) - Schwarzhorn (Cima di Rocca) - XXII - I N.E. - 1901 - XV - II S.E. - 2001 - la prima denominazione è in uso in Val d'Adige la seconda in Fiemme.
Corno Planca - Planken Horn - VI - III S.O. - 4357.
Corno Rotto - Schrotthorn - VI - III S.O. - 4457.
Corno Stabbio - Stadlhorn - VII - II N.O. - 4514.
Corona - XV - I S.O. - 3112.
Corona - Graun - XXII - I N.O. - 1915.
Corona (di Selva) - Grüner - VI - I S.E. - 5333.
Corsel - - Corsèl (it.). - * VI - II S.E. - 4136 - a S. di Sarsei.
Corst - Costa - XXII - IV N.E. - 1716.
Cortaccia (Kurtatsch) - Cortaccia - XXII - I N.O. - 1814 - Comune.
Cortaccia - Kurtatsch - IV - III S.E. - 4151.
Corte deserta - Edenhof - VII - III N.O. - 4829.
Corte - Gartloch - XXII - I S.O. - 1414 - Casolare nei pressi di Salorno.
Corte - Hofstadt - VI - III S.E. - 4448.
Corte - Hofstadt - VII - III S.E. - 4319 - pr. Braies di fuori.
Corte (in Pusteria) - Hofern - VI - II N.E. - 4937.
Corte - Oehlgart - XV - II N.E. - 2802.
Corte (di mezzo) - Mitterhof - V - III N.E. - 4816 - q. 1369 [1].
Corte (di mezzo) - Mitterhofer - VI - I S.O. - 5345 - q. 1201.
Corte (di sopra) - Oberhof - XV - IV N.E. - 3721.
Corteraso - Kurzras - IV - II S.O. - 4440.

[1] In alcune carte austriache *Ulfas.*

Corticella - Gurschl - IV - II S.E. - 4334.
Cortina - Galtrin - 11 - III S.O. S.O. - 2257.
Cortina (Kurtinig) - Cortina XXII - I N.O. - 1614 - il Comune è soppresso e aggregato a quello di Magrè all'Adi. ge.
Cortiserrade - Gerstgras - IV - II S.O. - 4340.
Cortiserrade (Costa di) - Gerstgraser - IV - II S.O. - 4339 - pr. q. 2281.
Cortiserrade (di sopra) - Ober Gerstgras - IV - II S.O. - 4339.
Cortiserrade (di sotto) - Unter Gerstgras - IV - II S.O. - 4339.
Cortiserrade (Selva di) - Gerst-graserwald - IV - II S.O. - 4339.
Corva - IV - III N.O. - 4857.
Corva - Gorf - IV - II S.E. - 4233.
Corvara - Corvara - 11 - I S.E. - 3235 - Comune di Ladinia.
Corvàra - Rabenstein - V - II S.E. - 4407.
Corvàra - Rabenstein - 11 - IV N.O. - 3755.
Corvàra - Rabenstein - V - III S.O. - 4025.
Corvàra - Rabenstein - V - II N.E. - 4505 [2].
Corvàra - Rabenstein - VI - III N.O. - 4956.
*Corvara (Alpe di) - **Rabensteiner** Alpe* - V - IV S.E. - 5219.
Corvara in Passiria - Rabenstei n - V - IV S.E. - 5219 - Comune di Moso.
Corvàra (Malga di) - Rabensteiner Alpe - V - IV S.E. - 5219.
Corvara Thal - Val di Corvira - 11 - I S.E. - v. st.

[2] In alcune carte austriache Rumsein = *Rumesino.*

Corvara (Valle di) - Corvara Thal - 11 - I S.E. - (Vedi R. Gadera).
Corvo See - Lago Corvo - 9 - II N.O. - 2639.
Corzes - Kortsch - 9 - I N.O. - 3742 - Comune di Silandro.
Corzes (Malga di) - Kortscher Alpe - IV - II S.O. - 4142.
Corzes (Bosco di) - Kortscher Wald - 9 - I N.O. - 3544.
Corzes (Lago di) - Kortscher See - IV - II S.O. - 4241.
Costa - Abhang - VI - I S.E. - 5232 - pr. Villa Ottone.
Costa - Acherrainer - VI - I S.E. - 5337.
Costa - Rainer - VII - IV N.O. - 5930.
Costa - Costa - 11 - I N.E. - 3734.
Costa - Eck - VI - II S.E. - 4232.
Costa - Eck - 9 - I N.E. - 3837.
Costa - Ecker - XV - IV N.E. - 3622.
Costa - Egg - 9 - IV N.E. - 3648.
Costa - Egger - VII - IV S.O. - 5029.
Costa - Egger - 11 - III N.O. - 2700.
Costa - Corst - XXII - IV N.E. - 1716.
Costa - Egger - 11 - III N.O. - 2559.
Costa - Laitenstockl - VII - II S.O. - 4414.
Costa - Eggerhof - XV - II S.E. - 2403.
Costa - Gost - V - I S.E. - 5204.
Costa - Gostner - VI - II S.O. - 4341.
Costa - Hingerle - XV - II N.E. - 2501.
Costa - Hörschwang - VI - II N.E. - 4537.
Costa - Ober Gosten - VII - III N.O. - 4624.
Costa - Zischgl (Gosthof) - 11 - III N.O. - 2655 - q.1558.
Costa Anticogolo - IV - II N.O. - 4642.
Costa Argentina, - Silbergasser - V - I N.E. - 5601.
Costa Bach - Rio Costa - 11 - IV N.E. - 3546. - affl. d. del Rio Pujàles, confl. a Vico di Sopra
Costabella - Schönleit - V - III S.E. - 4320 - 19.
Costabella - Schöneggen Hof - VII - II N.O. - 4512.
Costabella - Schönleiten Schneid - 12 - IV N.E. - 3516 - 3616
Costa (Bosco della) - Leit Wald - IV - II S.E. - 4338 - 37.
Costa Campovaléra - Nesskofl - VII - IV S.E. - 5222 - a O. di Anterselva Mezzavalle.
Costa Cappella - Falliert Ecke - (a O. di Resia) - IV - III N.O. - 4958.
Costa casa aperta - VI - II N.E. - 4537.
Costacasai (in Funes) - Gostergsoi - 11 - IV N.E.
Costa Cava - Grubers Lenke - VII - II N.O. - 4711 - 10.
Costa d'Alpe - Alpeck - IV - II S.O. - 4441.
Costa de Confin - Confin Boden - (S.O. di Ciandevaves) - * 11 - 1 S.O. - 3245.
Costadedoi - Costadedói (it.) - 11 - I S.E. - 3432.
Costa degli Sparvieri - VIIbis - III S.E. - 0419.
Costa dei Bovi - Ochsenlenke - VII - IV N.E. - 5922.
Costa dei Faggi - Buchberg - XV - II N.O. - 2915 - 14.
Costa dei Prati (di dentro) - Inner Wieser Werch - XV - IV S.O. - 3123.
Costa dei Sassi - Sosseneck - VII - IV N.E. - 5721.
Costa dei Sassi - Steinwenter - V - III S.O. - 4027.26 - a S. di M. Capitello.

Costa dei Trozi - Drilecker - * 11 - IV N.E. - 3950.
Costa del Giogo - Jochleit - 9 - II N.E. - 2736.
Costa della Chiesa - Kirchenwerch - XV - IV N.O. - 3523 - a N. di Pineto.
Costa della Vallettaccia - Villtatscher Berg - 11 - I N.O. - 3844 - 43.
Costa delle Mosche - Muckleite - VI - III N.O. - 4558 - q. 2578.
Costa delle Rondini - Schwalben Piatte - V - III S.E. - 4320.
Costa delle Villette - Ortler - XV - IV S.O. - 3427 - 26.
Costa del Masaccio - Matschatsch - XV - II N.O. - 2613.
Costa del Pin - Costa del Pin - 12 - IV N.E. - 3718 - 17.
Costa del Prete - VIIbis - III N.E. - 0517.
Costa d'Elvas - Kranebitten - VI - III S.E. - 4348.
Costa di Campogrande - VIIbis - II S.O. - 0414.
Costa di Casavecchia - VIIbis - II S.O. - 0314.
Costa di Crepa - Schrumm Berg - 9 - II N.E. - 2732.
Costa di fuori - Ausser Werch - XV - IV N.O. - 3624 - 23 - ad Oriente di Giogo Alto.
Costa di Lana - VIIbis - II S.O. - 0414.
Costa di Lazins - Im Lazins - III N.O. - 4524.
Costa di Mandi - Mariolwerch - XV - IV S.O. - 3426.
Costa (di Ridanna) - Rienlechen - I S.O. - 5408. - a E. di Ridanna
Costa di S. Candido - Innicher Eck - VII - II N.O. - 4510.
Costa di Sassalto - Rauchboden - VI - I N.E. - 5631.
Costa di Seria - Sarlbrand - VII - III S.E. - 4116.
Costa (di sotto) - Unterleiter - III S.E. - 4017 - q.425.
Costa di Stàvel - Staffelswerch - XV - IV N.O. - 3625 - sotto il Giogo alto.
Costa di Strada - Wegleith - XV - IV S.O. - 3229 - 28.
Costa di Strada - Wegleith - XV - IV S.O. - 3424 - a S. di « II Monte ».
Costa di Valdaora - Frisels Berg - VII - III N.O. - 4628.
Costa di Vallarsa - Schipfer - XV - II S.E. - 2402.
Costa di Valtina - Ausser Walten - V - II N.O. - 4910 - a N. di Valtina.
Costa di Valtina (di dentro) - Inner Walten - V - II N.O. - 4910 - a N. di Valtina.
Costa di V ernàgo - Samberg - IV - II S.E. - 4437 - 36 - a N.E. di Vernago sotto M. Tisa.
Costa di Vial - Violer Eck - - 11 - IV S.O. 3056. - pr. Vial in Umes
Costa di Villetta - Dorfler B - VII - IV S.E. - 5021.
Costa fredda - Frötsch - 11 - IV S.E. - 3153.
Costa fontana (Cima di) - Brunnerleitenspitze - VII - IV N. E. - 5721.
Costa (Giogo di) - Gost Jöchl - V - I S.E. - 5105.
Costa le Fosse - Gruberek - V - II N.E. - 4703.
Costalónga - Kastlung - VI - II S.E. - 4235.
Costalónga (di sopra) - Ober Kastlung - VI - II S.E. - 4235.

Costalónga (di sotto) - Unter Kastlung - VI - II S.E. - 4235.
Costalovàra - Wolfsgruben - XV - I S.E. - 3102 - q. 1206.
Costalovàra - Wofsgruben - 9 - I S.E. - 3133.
Cost Alpe - Alpe Costa - VI - II N.O. - 4540.
Cost Alpe - Malga Costa - VI - II N.O. - 4540.
Costainas - Val Costainas - 9 - IV S.O. - 3300. - lat. d. alla Val Muranza
Costalónga - Kastlung - VI - II S.E. - 4235.
Costalónga (di sopra) - Ober Kastlung - VI - II S.E. - 4235.
Costalta - Costalta - 11 - I N.E. - 3632.
Costalta - Hohenegger - IV - III N.O. - 4859.
Costalta - Oberegger - VII - IV S.O. - 5129.
Costa Lunga - Langeck - IV - II N.O. - 4539. - tra la Croda delle Cornacchie e Il Passo di Finale
Costalunga Pass (Carezza) - Passo di Costalunga - 11 - III S.E. - 2451.
Costalunga (Passo di) - Costalunga Pass (Carezza) - 11 - III S.E. - 2451.
Costalunga (Rio di) - Langegg Bach (Dietz) - VII - III N.E. - 4822.
Costa maju - Costa maiù - VI - II S.E. - 4033.
Costamesana - Costamezzana (it.) - VI - II S.E. - 4331.
Costamezzana (it.) - Costamesana - v. s.
Costa Mezzana - Mittereck - XV - III N.O. - 2927 - a S. di Monte Ometto (q. 2396).
Costamilagn - Costamilana - 11 - I N.E. - 3834.
Costamilana - Costamilagn - v. s.
Costamoling - Costamolino - 11 - I S.E. - 3432.
Costamolino - Costamoling - v. s.
Costamolino - Mühleck - VII - IV N.O. - 5930.
Costamonte - Seitenberg Alpe - V - II N.E. - 4903 - 02 - sul 25000 I.G.M. Alpe del Piano.
Costamozza - Mutz Grat - IV - III N.E. - 4850.
Costa Nella - Nellele - VII - III S.E. - 4318.
Costanza - Gstoss - VII - IV N.E. - 5820. - a N. del M.Grigio di Riva
Costa Palù - Moosach - VII - IV S.E. - 5218.
Costapiana - Bodeneck - VII - II N.O. - 4509.
Costapiatta - Plattner Eck - II - IV N.O. - 3758.
Costara (di Saltusio) - Gsterhof
Costara (di Scena) - Gsteirer - V - II S.O. - 4014.
Costaricca - Reichegger - V - I N.E. - 5931 - 5636.
Costasecca - Costasecca.
Costa Roncona - Runngun Eck - 11 - III N.E. - pr. le Cime Sella del Catinaccio
Costa San Giovanni - Schnofer Eck - 11 - I N.O. - 3745.
Costasella - Sattleite - VII - IV S.O. - 5124.
Costa Sola - Edekostner - VI - II N.O. - 4544.
Costavellana - Haselsber; - VII - II S.O. - 4413.
Costazza - Gstatsch - II - IV S.E. - 3252.
Coste - Leitach - 11 - IV N.E. - 3953.
Coste - Leitach - XV - II N.E. - 2904.

Coste Belle - Schönleite [1] - XXII - IV N.E. - 1916.
Coste del Solaiòlo - Schopfenwiese - XXII - I N.E. - 18061805.
Coste di Ripa (di Levante) - Ahornleite - VII - IV S.E. - 5317 - a O. di Anterselva Mezzavalle.
Coste di Bolzano - Bozner Leitach - XV - II N.E. - 2904. - a E. di Bolzano
Coste di Corzes - Kortscher Leiten - 9 - I N.O. - 3843.
Coste di Lasa - Laaser Leiten - 9 - IV N.E. - 3747 - 46.
Coste (di Pradèl) - Goste - 11 - IV N.E. - 3849.
Coste di Sopra - Oberleitner - VI - I S.O. - 5041.
Coste di Vallesella - Pürglers Lenke - VII - II N.O. - 4711.
Costèras - Koschteras - III - II S.E. - 4102.
Costisella - Costisèlla (it.) - 11 - I N.E. - 3734.
Costón davanti - Vorder Grat - 9 - IV S.O. - 3159.
Coston del Marlèt (nell'Ortles) - Marlt Grat - 9 - IV S.O. - 3055.
Costòn di dentro - Hinter Grat - 9 - IV S.O. - 3054. - II fianco S.E. dell'Ortles
Costone del Giogo Alto - Hochjoch Grat - 9 - IV S.O. - 3055. - pr. l'Anticima dell'Ortles
Costone del Cambio - Brennerkofl (recte Wechselberg) - VI - IV N.O. - 5959.
Costone (di Gomagói) - Ueber Grimm - 9 - IV S.O. - 3456.
Costone di Vella - Costone di Vella - * III - II S.E. - 4302. - tratto di cresta delle Venoste di ponente fra la Punta della Vedretta e la Cima di Vella
Cóvel - Kofler - 11 - IV N.E. - 3847. - in S. Pietro di Fúnes
Covelano - Góflan - 9 - I N.O. - 3742 - aggregato al Comune di Silandro.
Covelano (Malga di) - Göflaner Alpe - 9 - I N.O. - 3543.
Covi - Gaufen - VI - III S.E. - 4347 - pr. q. 828.
Covile - Im Lieger - IV - III N.O. - 4959.
Covo - Luegh - XV - I S.O. - 3211.
Covo (Malga di) - Legher - XV - IV S.E. - 3122.
Covolaccio (Alpe del) - Gutfall Alpe - 9 - IV N.O. - 3757.
Covolaccio (Valle del) - Gutfall Thal - 9 - IV N.O. - 3756.
Covolano - Kopfron - V - III S.O. - 4030.
Covoli (Malga de') - Kofler Alpe - VII - II N.O. - 4911.
Cóvolo - VI - II N.E. - 4933.
Cóvolo - Gufi - XV - II N.O. - 4914.
Cóvolo - Gufi - XV - I N.O. - 2710.
Cóvolo - Kobele - XV - II N.O. - 3908.
Cóvolo - Kofl - V - II N.O. - 4514.
Cóvolo - Kofler - VIIbis - III S.O. - 0028 - a N.E. di Quadra.
Cóvolo - Kofler - XV - II S.E. - 2107 - 11 - IV N.E. - 3950.
Cóvolo - Kofler - XV - IV N.E. - 3821.
Cóvolo - Kofler - V - II S.E. - 4302.
Cóvolo - Kofler - XV - I S.O. - 3111 - 3115.
Cóvolo - Kolber - V - II N.O. - 4813.
Cóvolo - Oberkofler - XV - II N.E. - 2501.
Cóvolo - Tschufler - XV - II N.E. - 2604.

[1] In alcune carte austriache *Sarlait.*

Cóvolo (Alpe del) - Kofel Alpe - VII - IV N.E. - 5722.
Cóvolo (Alpe di) - Kofel Alpe - VII - IV S.O. - 5329 - 28.
Cóvolo (al pozzo) - Brunhkofl - VII - IV N.O. - 5929.
Cóvolo Alto - Hochkofl - VII - IV S.O. - 5330.
Còvolo (Bosco di) - Kofler - VIIbis - III S.E. - 0221.
Cóvolo (Campo del) - Kofelboden - IV - III S.E. - 4452.
Cóvolo (Cima del) - Kofel Spitz - VI - IV S.E. - 5251.
Cóvolo di mezzo - Mitter Kofler - VII - II S.E. - 4207. - a E. di Sesto
Cóvolo (lago del) - Gofler See - 9 - I S.O. - 3444.
Cóvolo (Malga del) - Gofelmorter Schwaig - 11 - III N.O. - 2757.
Cóvolo (Malga del) - Kofler Alpe - VII - IV N.E. - 5722.
Cóvolo (Malghetta di) - Kofel Alpel - VII - IV S.O. - 5328.
Cóvolo (Maso del) - Koflhof - 9 - IV NE. - 3952.
Cóvolo (Maso del) - Kofelbauer - VI - III N.E. - 4749.
Cóvolo (Masi del) - Koflerhöfe - IV - II S.O. - 4440.
Còvolo (Rio del) - Gufl Bach - V - II N.O. - 4915 - V - I S.O. - 5015.
Cóvolo (Rio) - Koggraben - V - I N.E. - 5807.
Cóvolo (Selva del) - Kofel Wald - VI - IV S.E. - 5151 - 5251.
Cragno - Krain - * XV - II S.E. - 2404.
Craischtas - Cràistas (it.) - 8 - I N.E. - 3603.
Craist Alta - Crest'Alta - * III - II S.E. - 4401. - presso la punta di Rassàss
Cràistas (it.) - Craischtas - 8 - I N.E. - 3603.
Cránzes - Kranzes - II - IV S.O. - 3054. - terr. montuoso a S. dello Sciliar
Crapa - Klapf - * 9 - II N.E. - 2933.
Crapa - Ober Klapf - VI - IV S.O. - 5230.
Crapa (Rio di) - Klapfbach - 9 - II N.E. - 2733.
Crapa (Valle di) - Klapfberg Thal - 9 - II N.E.
Crap de Sella - Crap de Sella - 11 - I S.E. - 3236.
Crazzolara - Crazzolara - 11 - I N.E. - 3533.
Crebis - V - III S.E. - 4116.
Crello - Karlegg - V - II N.O. - 4912 - q. 1077.
Crepa - Hartl - V - III S.E. - 4020.
Crèpa di Laurés - Gaidner Berg - XV - IV S.E. - 3017.
Crep de Crespeina - Crèp de Crespeina - 11 - I S.E. - 3438. - al margine dell'altopiano omonimo
Crespeina - Crespeina - 11 - I S.O. - 3338.
Crespeina de dite - Crespeina de dite (di dentro) - 11 - I S.E. - 3438.
Crespeina de dora - Crespeina de dora (di fuori) - 11 - I S.E. - 3438.
Crespeina See - Lago di Crespéna - 11 - I S.O. - 3438.
Cresta - Kristl - V - II N.O. - 4814.
Cresta Azzurra - Blaueschneid - 9 - I S.E. - 3336.
Cresta Bianca - Cresta Bianca - 12 - IV S.E. - 3416.

Cresta Bianca - Weiss Kamm - F.° V - VI - fra la Pallabianca e Forcella di Vallelunga.
Cresta degli Arbusti - Staudenberg Grat - V - I S.O. - 5413 - 12.
Cresta del Catino - Kessel Schneide - 11 - III N.E. - 2852 - 51 - Fra M. Catino e Croda del Camin.
Cresta del Lago - Wagnerschneid - VIIbis - III S.E. - 0323.
Cresta del Toro - Stier Eck Kamm - 9 - IV S.E. - 3452.
Cresta delle Pecore - Schafs Kamm - V - I N.O. - 5811.
Cresta di Campaccio - Patscher Schneid - VII - IV N.E. - 5518. - sul 25000 I. G. M. Sasso Lungo
Cresta di Poia - Pojer Schneid - VII - IV N.O. - 5729.
Cresta di Val delle Frane - Shütthalschneide - VIIbis - III S.E. - 0319.
Cresta Larga - Breitekamm - 9 - IV S.O. - 3200.
Crest'Alta - Craist Alta pr. la punta di Rassas - * - III - II S.E. - 4401.
Creta - Letten - VII - III S.E. - 4420 .
Cristiano - Kruscht - V - II N.O. - 4913.
Croce - Kross - V - II S.E. - 4302.
Croce d'Alfaréi - Alfreider Kreuz - * VI - II S.O. - 4238 - pr. q. 2299.
Croce della Mutta - Haider Kreuz - IV - III S.O. - 4256. - a N.E. di Burgusio
Croce (di Lusón) - Kreuz - VI - II N.O. - 4545.
Croce del Tempo - Wetter Kreuz - VII - IV S.O. - 5428.
Croce di Vallerossa - - VIIbis - III S.E. - 0219.
Crocevia - Kreuzweg - XV - II N.O. - 2612.
Croda - Wand - V - IIIS.O. - 4030.
Croda - Schrottner - V - III S.O. - 4427 - q. 2994.
Croda Alta - Hohe Wand - V - I N.O. - 5814 - q. 2968.
Croda Alta - Hohe Wand - V - III N.E. - 4718 - 11 - IV N.O. - 3955.
Croda Bianca - Weissewand - VII - IV N.E. - 5923.
Croda Bianca - Weisse Wand - VI - I N.O - 5639.
Croda Bianca - Weisse Wand - V - I S.O. - 5115.
Croda Bianca - Weisswand - VI - IV N.E. - 5546.
Croda Bruna - IV - II N.O. - 4640.
Croda Corvara - Rappenkoflwand - XXII - IV N.E. - 1618.
Croda d'Antruilles - Croda di Antruilles - 12 - IV N.O. - 3624.
(Croda de' Cirmei) Antermoia Kogel - Croda dei Cirmei - 11 - III N.E. - 2849.
Croda dei Baranci - Birkenkofl - VII - II S.O. - 4012.
Croda de' Camosci - Gamswand - IV - II S.O. - 4039.
Croda dei Camosci - Gamswand - IV - III S.E. - 4147.
Croda dei Cirinei - Antermoia Kogel (Croda de' Cirmei) - 11 - III N.E. - 2849.
Croda dei Réndoi - Schwalbenkofl - 12 - I N.O. - 3912.
Croda dei Toni - Zwölfer Kofl - 12 - 1 N.E. - 3706.
Croda del Becco - Croda del Becco - 12 - IV N.O. - 3625 - 24.

Croda del Camin (Tschamin Spitze) - Croda del Camin (it.) - 11 - III N.E. - 2851 - 50.
Croda del Clivo - Kirchbach Spitze (Gfallwand) - V - III S.O. - 4128.
Croda del Forno - Ofen Wand - 9 - IV S.E. - 3349.
Croda del Ghiaccio - Huhner Wand - 9 - I N.E. - 3937.
Croda della Calva - Kalfanwand - 9 - IV S.E. - 3047 - q. 3059.
Croda della Capra - Geisswand Spitze - V - I N.O. - 5715.
Croda della Cintola - Gurtlwand - V - IV S.E. - 5418.
Croda dell'Acqua - Nasswand - VII - II S.O. - 4014.
Croda del Lago - Seekogel - 11 - III N.E. - 2750. - ad E. del Catinaccio di Antermoia
Croda della Paúra - Schreckwand - VI - I N.O. - 5640.
Croda della Pédra - Frischelwand - 9 - IV S.E. - 3148.
Croda della Porta - Thorwand - VI - IV N.O. - 5653.
Croda dell'Arghena - Croda dell'Arghena - 12 - I N.O. - 3712.
Croda delle Cornacchie - Krahwand - IV - II N.O. - 4640 - 39
Croda dello Spico - Speik Wand - VII - IV N.O. - 5628.
Croda del Maglio - Hammerwand - 11 - III N.O. - 2955.
Croda del Mezzodì - Sonnenwand - 9 - IV S.E. - 3147 - q. 3248.
Croda del Tovale - Gfallwand - V - III S.O. - 4228 - q. 3174.
Croda di Antruilles (it.) - Croda d'Antruilles - 12 - IV N.O - 3624.
Croda di Beltévo - Legerwand - 9 - IV S.E. - 3052.
Croda di Cèngles - Tschenglser Hochwand - 9 - IV S.E. - 3350 - 49.
Croda di Lorén - Löhrenwand - 9 - I S.O. - 3245.
Croda di Monte Capra - Steinwand - VI - IV S.E. - 5250.
Croda di Re Laurino - Laurinswand - 11 - III N.E. - 2751 a N.E. del Catinaccio.
Croda di Rimes - Rimswand - III - II S.E. - 4403.
Croda di Riotorbo - Trübwand - V - III S.O. - 4428.
Croda di S. Paolo - Paulswand - VI - III N.O. - 4700.
Croda di Spico - Speiker Wand - IV - III N.E. - 4750.
Croda di Tdmores - Tamers Fels - 12 - IV N.O. - 3926.
Croda di Terrazzo - VI - III N.E - 4851.
Croda di Valbona grande - Gross Valbon Kogel - 11 - III N.E. - 2850.
Croda di Valbona piccola - Klein Valbon Kogel - 11 - III N.E. - 2850.
Croda di Velo - Schleier Wand - V - I N.E. - 5505 - q. 2298 a S. di M. Velo.
Croda Fontana Alta - XV - IV N.E. - 3821.
Croda Grigia - Graue Wand - 9 - I N.E. - 3937 - 36.
Croda Grigia - Graue Wand - IV - II N.O. - 4640.
Croda Jènne - Jennewand - 9 - I S.O. - 3444.
Croda liscia - Glatterwand - VI - IV N.E. - 5553.
Crodalta - Hohewand Spitze - VIbis - III S.E. - 0050.

Crodalunga - Lange Wand - IV - IV S.E. - 5147. - a O. dell'Anticima di Carles
Crodamarcia - Faulwand - IV - II N.E. - 4534.
Croda Nera - Schwarze Wand - 8 - I N.E. - 3903.
Croda Nera - Schwarze Wand - IV - III N.E. - 4748.
Croda Nera - Schwarze Wand - VII - IV S.O. - 5324.
Croda Nera - Schwarze Wand - III - II S.E. - 4301.
Croda Nera - Schwarze W and - IV - II S.E. - 4137.
Croda Nera - Schwarze Wand - V - III S.O. - 4428 - 4228.
Croda Nera - Schwarze Wand - 9 - IV S.O. - 3258.
Croda Nera - Schwarze Wand - 9 - I S.O. - 3445.
Croda Nera - Schwarze Wand (Klein Jöchel) - IV - III S.E. - 4047.
Croda Nera - Schwarzwandspitze - V - IV N.E. - 5618.
Croda Rossa - 11 - IV S.O. - 3458.
Croda Rossa - Rothbacherspitze - VI - IV N.E. - 5946.
Croda Rossa - Rothe Wand - VII - IV S.E. - 5117.
Croda Rossa - Rothe Wand - V - III S.O. - 4329.
Croda Rossa - Rothwand - VI - IV S.E. - 5349.
Croda Rossa (di Piazza) - Hohe Gaisl (Rothe Wand) - 12 - IV N.E. - 3819.
(Croda rossa) Hohe Gai sl (Rothe Wand) - Croda Rossa (di Piazza) - 12 - IV N.E. - 3819.
Crodarotta - Schröfwand - IV - II S.E. - 4435.
Croda Scabra - Raue Gaisl - 12 - IV N.E. - 3919.
Croda Sperone - Sprinitzer Wand - V - IV S.E. - 5416.
Croda Traversa - Zwerchwandl - V - I N.O. - 5712.
Croda Vallone - 12 - IV N.O. - 3724.
Croda Verde - Grane Wand - VIIbis - III S.O. - 0230.
Croda Vernuga - IV - I S.O. - 5044.
Crode - Rueb - V - IV S.E. - 5017.
Crode bagnate - Nasse Wande - IV - IV S.E. - 5247.
Crode dei Camosci - Gamsstetten - VI - IV N.E. - 5847.
Crode della Miniera - Arz Wündel - VI - IV N.E. - 5849. - a N. di Sasso di Vizze
Crode delle Coste - Leitner Wünde - VI - IV N.O. - 5556.
Crode di Rosim - Rosim Wünde - 9 - IV S.E. - 3150.
Crode di Tramontana - Winter Ech - VII - IV S.E. - 5322.
Crodelle - Schrofler - V - III S.O. - 4130.
Crodetta - Gaisele - 12 - IV N.E. - 3920.
Crodetta bianca - Weisswandl - 9 - I S.O. - 3443.
Crodette di dentro - Hinter Wündeln - 9 - III N.E. - 2850.
Croz di Santa Giuliana - Cròz di Santa Giuliana (it.) - 11 - III N.E. - 2550.
(Cruschetta) Scharljöchl (rectius *Cruscetta*) - *La Crocetta* - III - II S.E. 4104.
Cughelea Wiese - Pra Cogolara - Cugola (it.) - *Cugola* - XXII - I N.E. - 1902.
Cultura - Veltir - 11 - IV N.E. - 3847. - in S. Pietro di Fúnes

Cuna Lunga - Lange Wiege - IV - III S.E. - 4350.
Cùnes - Gunz - 11 - IV S.O. - 3354. - a S.E. di Castelrotto
Cunturinus Spitze - Le Cunturines - 12 - IV S.O. - 3429.
Cuochi - Coch - XV - I N.O. - 3512.
Curón (Malga di) - Grauner Alpe - IV - III N.O. - 4754.
Curón (Monte di) - Grauner Berg - IV - III N.O. - 4954.
Curón (Venosta) - Graun - IV - III N.O. - 4856 - Comune.
Curosoa Senne - Malga Curosoa - 11 - IV S.E. - 3047. - q. 2002. - a S. del bosco omonimo
*Curosoa Wald - Bosco Curosoa** - 11 - IV S.E. - 3047.
Curtaces - Kurtatsch (Curtazes) - VI - II S.O. - 4039.
(Curtazes) Kurtatsch - Curtaces - VI - II S.O. - 4039.
Custoza Hügel - Collina di Tunes - V - I S.E. - 5302.
Cùzzola - Götschl - * 11 - III N.O. - 2754 - q. 1630.

D

Daan (Dan) - Dan - VI - IV S.E. - 5446.
Daimer Hütte - Capanna del Rio Rosso.
Daint de Mezdi - Dente di Mezzodì (nel Gruppo di Sassolungo) - 11 - I S.O. - 3044.
Dalla Costa - Kostner - 11 - IV S.E. - nella parte N. dell'Alpe di Siùsi.
Dalrio (Malga) - Bechmair - VII - IV N.O. - 5830.
Dan - Daan (Dan) - VI - IV S.E. - 5446.
Daner Klamm - Gola di Dan - VI - IV S.E. - 5447.
Dannelscharte - Forcella di Dan - VI - IV N.E. - 5647.
Dannelspitze - Punta di Dan - VI - IV N.E. - 5646
Danter Cepies (it.) - Danterceppies - v. st.
Danterceppies - Danter Cepies (it.) - 11 - I S.O. - valletta lat. d. alla Vallelunga in Gardena.
Danter Sasch - Tra Sassi - * 11 - I S.O. - 3145 - 44.
Danédo - Daneid Hof - 9 - IV N.E. - 3652.
Daneid Hof - Danédo - 9 - IV N.E. - 3652.
Dasa - Taser - V - II S.O. - 4214.
Dasé - Tassach - V - III N.E. - 4917.
Dasé (Bosco di) - Tassach Wald - V - III N.E. - 4818 - 17.
Das Fürstenhaus - Palazzo dei Principi.
Das Gesass in der Fahl - Castel Valle.
Das Thiergarten - Castel delle Fiere (a Maia Bassa).
Daum - Monte Daumo - VII - III S.E. - 4120.
Daum Berg - Monte Daumo - XV - II S.E. - 2401.
Dax Alpe - Alpe del Tasso - VI - IV N.O. - 5758.
Dax Kaser - Casèra del Tasso - VI - IV N.O. - 5759.
Dax Spitze - Punta del Tasso - VI - IV N.O. - 5758.
Dax Wald - Bosco del Tasso - VI - IV N.O. - 5700.
Deck - Tetto - XV - I N.E. - 3505.
Deferegger Gebirge - [1].
(Degnei) Berg - Monte Decania - V - II S.O. - 4215.
Del Rio - Bachmann - XV - I N.E. - 3707.
Del Rio - Bachmann - VI - III S.O. - 4400.
Del Rio - Bachmann - XV - IV N.O. - 3525.
Dengelstein - Monte Déngolo - VI - I S.O. - 5443.
Dent de Mezdi - Mittagszahn - 11 - I S.E. - nel Gruppo di Sella a S. di Colfosco.
Dente Alto - Hoher Zahn - V - N.O. - 5909.
Dente di Mezzodì - Daint de Mezdi - 11 - I S.O. - 3044 - nel Gruppo di Sassolungo.

---

[1] Una parte delle montagne così chiamate nella carta austriaca appartengono alla Grande Catena displuviale; la cartografia nostra comprende quella parte nelle Alpi Pusteresi.

Dente di Sludèr - Schluder Zahn - 9 - IV S.E. - 3246.
Denti di Terrarossa - Rosszähne - 11 - IV S.E. - 3049.
Depino - Tappein - 9 - I N.O. - 3840.
Der gescheibte Thurm - Torre di Druso.
Deserti - Eder - VI - II N.O. - 4543.
Deserto - Ainater - VII - IV S.O. - 5230.
Deutschen - Trinità - 11 - IV S.O. - 3159.
Deutschhaus - La Commenda (di Vipitèno) - V - I S.E. - 5302.
Deutschnofen - Nòva Ponente - XV - II S.E. - 2402 - Comune.
Dick - Spessaia - XV - I S.E. - 306.
Dick - Spessaia - XV - I N.E. - 3706 - 05.
Dick - Spessaia - V - III S.O. - 4036.
Dick - Spessa - XV - I N.E. - 3605.
Dicker Alpe - Malga di Bosco Spesso - V - III S.O. - 4030.
Die Drei Seen - I Tre Laghi - XV - IV S.O. - 3429.
Die Flache - Il Piano - VII - IV S.E. - 5316.
Die Frak - Castel Verruca.
Die Klamm - la Gola - V - I. S.O. - 5114.
Die Sechs Spitzeln - Le SeiPunte - V - IV S.E. - 5121.
Dietenheim - Teodòne - VI - II N.E. - 4831 - II Comune è soppresso e aggregato a quello di Brunico.
Dietrocastello - Hinterburg - 9 - IV N.E. - 3651.
Dietrofontana - Hinterbrunner - XV - I N.O. - 3813.
Dietrolago (in Corvara in Passiria) - Hinternsee - V - IV S.E.
(Dietz) Langegg Bach - Rio di Costalunga - VII - III N.E. - 4822.
Diklele Bach - Rio di S. Ingenuino - 11 - IV N.O. - 3558.
Diller Berg - Monte S. Martino.
Dirlinger - Tirlano - XV - IV S.E. - 3219.
Dlisia (Rio di) - Rio di Dlisia - 11 - I S.E. - 3235.- passa davanti alla chiesa di Corvara in Badìa.
Dobbiàco - Toblach - VII - II S.O. - 4414 - Comune.
Dobbiaco (Campo di) - Toblacher Feld - VII - II S.O. - 4414.
Dobbiaco (Lago di) - Toblacher See - VII - II S.O. - 4215 - 14.
Dodiciville - Zwolfmalgreien - XV - I S.E. - 3006.
Dogana (di Santa Maria) - Santa Maria (Zollhaus) IV Cantoniera - 8 - I S.E. - 3202.
Doladizza - Kalditsch - XV - II S.O. - 2008.
Domenàr - Domenar Spitze(Narrenspitze) - VI - IV S.E. - 5252.
Domenar Spitze (Narrenspitze) - Domenàr - VI - IV S.E. - 5252.
Donnerschlag Spitze - Cima dei Tuoni - VI - I S.E. - 5234.
Doppio - Doppler - v. st.
Doppler - Doppio - 9 - I S.E. - 3033.
Dorf - Villa - VI - III S.E. - 4247.
Dorf - Villa - V - III S.E. - 4146.
Dorfaus - Monte Sommo - 11 - III N.O. - 2658.
Dorfer - Villa - 11 - III S.O. - 2356.
Dorfer Alpe - Malga della Villa - 9 - IV N.E. - 3947.
Dorfalpenhütte - Malga della Villa - 9 - IV N.O. - 3757.

Dorfel - Villetta - VI - II N.O. - 4842.
Dorfer Bach - Rio di Villa - VI - I S.O. - 5445.
Dörfl - Monteplàir - IV - III N.O. - 4555.
Dörfl - Villetta - VII - IV S.E. - 5022.
Dörfl - Villetta - VII - I S.O. - 5013.
Dörfl - Villetta - V - I S.E. - 5105.
Dörfler - Villetta - XV - I N.E. - 3704.
Dorfler A. - Malga Villetta - VI - I N.E. - 5638.
Dorfler B. - Costa di Villetta - VII - IV S.E. - 5021.
Dorf Wald - Selva di Villa - VI - III S.E. - 4246.
Dornacker - Campo delle Spine - 9 - IV N.E. - 3751.
Dorner - Spina - VII - III S.E. - 4420.
Dorner Hoch W ald - Bosco Spino.
Dornsberg [Schloss] - Castel Taranto - XV - IV N.O. - 3826.
(Dornspitz) Wolfendorn - Spina del Lupo - VI - IV N.O. - 5855.
Dossalto - Hochegg - 9 - I S.O. - 3242.
Dossalto - Hochegg - V - IV S.E. - 5017.
Dossaspro - Rauher Nock - VI - IV N.O. - 5555.
Dosser - Dossi - 11 - III N.O. - 2859 - q. 941.
Dosser - Dossi - VI - II N.O. - 4545.
Dossi - Dosser - 11 - III N.O. - 2859 - q. 941.
Dossi - Dosser - VI - II N.O. - 4545.
Dossi - Eggerhäusl - XV - I N.E. - 3603.
Dossi d'Elvas - Elvaser Köpfe - VI - III S.E. - 4447.
Dossi di dentro - Inner Eggen - 9 - I N.O. - 3842.
Dossi - Egghen - XV - I S.O. - 3209.
Dossi - Nocken - XXII - IV N.E. - 1717.
Dossi - Nocken - 9 - I N.O. - 3944.
Dossi - Nocker - XV - I S.E. - 3407.
Dossi (Alpe dei) - Knutten - VII - IV N.E. - 5922.
Dossi di Pavicolo - Pawigl - XV - IV N.E. - 3723 - q. 1873.
Dossi (Malga dei) - Knutten Alpe - VII - IV N.E. - 5822.
Dossi (Rio dei) - Knutten Bach - VII - IV N.E. - 5822.
Dossi (Monte) - Knuttennock - VII - IV N.E. - 5821.
Dossi (Val dei) - Knutten Thal - VII - IV N.E. - 5842.
Dossi Zirago - Ziragrücken - VI - IV N.O. - 5759.
Doss Mezalon - Dosso Mezalon - XXII - IV S.E. - 1216.
Dosso - Egg - * XV - IV N.O. - 3928.
Dosso - Egg - V - I S.O. - 5409.
Dosso - Egg - 9 - I S.O. - 3439 - 38.
Dosso - Egg. - VI - IV S.O. - 5059 - 58.
Dosso - Egg. - XV - IV S.O. - 3324.
Dosso - Egger - VI - I N.E. - 5734.
Dosso - Egger - V - II S.E. - 4006.
Dosso - Egger - XV - I N.E. - 3807.
Dosso - Egger - V - II S.E. - 4301.
Dosso - Egger - XV - IV N.O. - 3924.
Dosso (la Costa) - Egger - XV - I N.O. - 3614.
Dosso (di Castél di Nova) - Egger - XV - IV N.E. - 3916 - a N. di Grones.
Dosso - Egger - V - II S.O. - 4308 - pr. la sorgente.
Dosso - Egger - V - III S.E. - 4216.
Dosso - Egger - * V - I S.E. - 5101.
Dosso - Eckgütl - XV - IV S.E. - 3419.
Dosso - In Eck - 9 - II N.E. - 2934.
Dosso - Kopfel - 9 - IV S.O. - 3458 - q. 2386.

Dosso - Nock - XV - I N.E. - 3603 - q. 1925.
Dosso - Nock - VI - III S.O. - 4354.
Dosso - Nock - VII - II S.O. - 4115.
Dosso - Nock - V - IV N.E. - 5516.
Dosso - Nock - VI - IV S.O. - 5055.
Dosso - Nock - XV - I N.O. - 3913.
Dosso - Nock - XV - IV S.O. - 3325.
Dosso - Obernock - XV - II N.E. - 2602.
Dosso - Spiel - 9 - II N.E. - 2932.
Dosso - Spieleck - XV - I S.E. - 3006.
Dosso (Alpe del) - Zepbichl Alpe - V - III N.O. - 4623 - 4723.
Dosso (Bosco del) - Nockwald - VI - IV S.O. - 5159.
Dosso (Bosco del) - Nockewalde - VI - IV S.O. - 5054.
Dosso (Cima del) - Nock Spitze - IV - II S.E. - 4338.
Dosso (Cima del) - Nock Spitze - IV - IV S.E. - 5047.
Dosso (Monte del) - Obernock Berg - XV - II N.E. - 2601.
Dosso (Monte del) - Zepbichl - V - III N.E. - 4723.
Dosso (Rio del) - Nocke Bach - VI - IV S.O. - 5054.
Dosso Alto - Hoheneck - VI - I S.O. - 5141.
Dosso Alto - Hocheck - V - I S.O. - 5214.
Dosso basso• - Niedereckenhof - 9 - I N.O. - 3643.
Dossobasso - Niedeck - VI - III N.O. - 4800.
Dossobello - Schöneck - IV S.E. - 3252 - 51.
Dosso Betulla - Birkenegg - V - III S.E. - 4120.
Dosso Bianco - Weisseck - 9 - IV - N.E. - 3947.
Dosso Blas - Blasegg - * V - I S.O. - 5109 - q. 1453.
Dosso Castello - Schlosseck - XV - IV N.E. - 3521.
Dosso Castello - Meidegg - 11 - IV N.E. - 3852.
Dosso Cirma - Zirbeneck - V - II N.E. - 4603.
Dosso Corona - Kronbichl - XV - IV N.O. - 3927.
Dosso davanti - Vorbichl - XV - IV S.E. - 3317 - sul 25000 I. G. M. II Colle.
Dosso degli Uccelli - Vogelegg - 9 - I S.E. - 3131.
Dosso dei Camosci - Gams K. - 9 - IV S.E. - 3450.
Dosso dei Canopi - Knapp Nock - VII - I S.E. - 5236.
Dosso dei Laírici - Larchbüchel - XV - IV N.E. - 3822.
Dosso dei Roveri - Eichbuhel - 11 - IV N.O. - 3753.
Dosso del Bersaglio - Scheiblehnen - V - IV N.E. - 5519.
Dosso del Cervo - Hirscheneck - 11 - IV N.E. - 3747.
Dosso del Colle - Halseck - XXII - I N.O. - 1509.
Dosso del Grion - Nocken Kopf - III - II N.E. - 4701.
Dosso della Croce - Kreuzeck - IV - III S.E. - 4250.
Dosso della Croce - Kreuzegg - XXII - I N.O. - 1615.
Dosso della Nebbia - Duftknoten - XV - II N.O. - 2714.
Dosso della Pédra - Peder Köpfel - 9 - IV S.E. - 3046.

Dosso della Testa - Kopfenegg - 9 - I N.O. - 3640.
Dosso delle Coste - Glaitner Mähder - V - I S.O. - 5013 - 12.
Dosso delle Dieci - Zehner Kopf - IV - III N.O. - 4758.
Dosso delle Dédici - Zwölfnock - VI - IV S.O. - 5300.
Dosso delle Móre - Kratzegg - V - III N.E. - 4817.
Dosso delle Pécore - Schafs Eck - 9 - IV S.O. - 3457.
Dosso del Vento - Windeck - XV - IV N.E. - 3719.
Dosso del Vento - Windegg - 9 - I S.E. - 3231 - q. 1380.
Dosso del Vento (di dentro) - Inner Windegg - 9 - I S.E. - 3231 - q. 1589.
Dosso del Vento (di fuori) - Ausser Windegg - * XV - IV S.O. - 3230 - pr. Malga di Cantone.
Dosso deserto - Wildeck - XV - IV S.O. - 3326.
Dosso di Cauria - Schupfbichl - XXII - I N.O. - 1510.
Dosso di Cèngles - Tschengls Kópfel - 9 - IV N.E. - 3550.
Dosso di Crello - Karlegg - V - II N.O. - 4811.
Dosso di dentro - Hinteregg A. - V - II N.O. - 4512.
Dosso (di mezzo) - Mitteregg - IV - IIS.E. - 4131 - a O.di Monteverde.
Dosso (di mezzo) - Mitteckhaus - 9 - I S.E. - 3132.
Dosso di mezzo - Mitteregg - XV - IV S.O. - 3324.
Dosso di Rena - VI - III N.O. - 4754.
Dosso (di sopra) - Ober Eck - XV - IV S.O. - 3228.
Dosso (di sotto) - Unter Egg - XV - IV S.O. - 3324.
Dosso di Tabaretta - Tabaretta Kugel - 9 - IV S.O. - 3256.
Dosso di Valle - Filleck - XV - II N.E. - 2703.
Dosso di Valmiùr - Nocken Kopf - IV - III N.O. - 4900.
Dosso di Villa - Feilegg - 9 - I N.O. - 3844.
Dosso di Villa - Feilegg - XV - IV N.O. - 3926.
Dosso Fontana - Brunegger - VI - I N.E. - 5735.
Dosso Gallina - Hulmerspiel - VII - II N.O. - 4613.
Dosso grande - Gross Nock - VI - I N.E. - 5534.
Dosso Grigio - Graues Nockl - VII - IV S.E. - 5420.
Dosso largo - Breitnock - VI - I N.O. - 5842.
Dosso Lives - Liefers - VI - III N.E. - 4552.
Dosso Lundo - VI - III N.O. - 4854.
Dosso Malo - Ublnoch - VI - I S.O. - 5343.
Dosso (Maso del) - Egger - V - II N.O. - 4715.
Dosso (Maso del) - Egghof - 9 - IV N.E. - 3651.
Dosso Massari (Malga) - Maireggher - VII - IV N.O. - 5928.
Dosso Mattina - Morgen Nock - 11 - IV N.O. - 3957.
Dosso Mezalon - Doss Mezalon - XXII - IV S.E. - 1216.
Dosso Nero - Schwarzeck - XV - I N.E. - 3506.

Dosso Nero - Schwarze Kofel - IV - III N.O. - 4500.
Dossonero - XV - I S.E. - 3407.
Dosso Nudo - Rauchegg - V - III N.E. - 4817.
Dosso Pian di sopra - Ober Bodeneck - VII - IV S.O. 5128.
Dosso Piano - Ebenköfl - 12 - I N.O. - 3913.
Dosso piccolo - Kleinnock - VI - I N.E. - 5534.
Dosso piccolo - Kleinegg [1] - V - IV S.E. - 5320 - q. 1715.
Dosso piccolo (Alpe di) - Kleinegg Alpe - V - IV S.E. - 5321.
Dosso Rotondo - Dossradond - 8 - I S.E. - 3407.
Dosso Scabro - Rauhe Kopf - 12 - 1 N.O. - 3913.
Dosso Scaglia - Schifferegger - VI - II N.O. - 4840.
Dosso Stalla - VI - III N.O. - 4856.
Dosso Fegro - Federeg - V - IV S.E. - 5220.
Dos Vérle (it.) - Ferleck - 11 - IV N.E. - 3949.
Dossradond - Dosso rotondo - 8 - I S.E. - 3407.
Drahtner - Teleferica - XV - I S.E. - 3008.
Drauns Berg - Monte Drone - V - IV S.E. - 5020.
Draxel - Tornitore - 9 - I N.E. - 3633.
Dreiecker (Feldspitze) - Cime Campo - VIIbis - III S.E. - 0420.
Dreieckete - Monte Triangolo - VII - IV S.O. - 5326. - a N.E. delle Cime del Vento.

[1] In alcune carte austriache Glanegg.

*Dreieckspitze - Punta Triango*lo - * VII - IV N.E. - 5720.
Dreifinger Spitze - Punta Tre dita - VII - III S.O. - 4228.
Dreiherrnspitze - Picco dei Tre Signori - VIIbis - II S.O. - 0413.
Dreihorn Spitze - Cima Tre Corni - VI - IV S.E. - 5252.
Dreikirchen [Bad] - Bagni Tre chiese - 11 - IV N.O. - 3757.
Dreimandler - I Tre Ometti - 9 - I S.E. - 3232.
Drei Schuster Spitze - Punta Tre Scarpèri - VII - II S.O. - 4009 - 08.
Dreisprachenspitze - Cima Garibaldi - 8 - I S.E. - 3101.
Drei Zinnen (Tre Cime di Lavaredo) - Tre Cime di Lavaredo - 12 - I N.O. - 3710.
Dreizinnen Hütte - Rifugio delle Tre Cime - 12 - I N.O. - 3809.
Drekner J. - La Cima - V - IV S.E. - 5016.
Drilecker - Costa dei Trózi - * 11 - IV N.E. - 3950.
Drittel Sand - Terzo (di Turea) - VI - I N.E. - 5532.
Dro - Droter - VI - IV S.O. - 5059.
Dro - Droth - * 11 - IV S.O. - 3356.
Droter - Dro - VI - IV S.O. - 5059.
Droth - Dro - * 11 - IV S.O. - 3356.
Drucker - Maso alto - 11 - IV N.E. - 3949.
Drudenstein - Castel Trói.
Drumbügel - Colrotondo - 11 - IV N.E. - 3952.
Duerivi - Beidewasser - 9 - IV S.O. - 3455.
Duftknoten - Dosso della Nebbia - XV - II N.O. - 2714.

Dugl - Tuggolo - 9 - IV N.E. - 3647.
Dumesner - Dumesnero - * VI - III S.E. - 4348 - 47.
Dumesnero - Dumesner - v. s.
Dura - Dura - XV - IV S.O. - 3328.
Dura - Duregger - XV - I N.O. - 3612.
Dura (di fuori) - Ausser Dura - XV - IV S.O. - 3228.
Dura (di dentro) - Inner Dura - XV - IV S.O. - 3327.
Dura (di sotto) - Unter Dura - XV - IV S.O. - 3326.
Durach - Durago - V - I S.O. - 5408.
Durach - Durago - V - I S.E. - 5307.
Durach Wald - Selva di Durago - V - I S.O. - 5309 - 08.
Durago - Durach - V - I S.O. - 5408.
Durago - Durach - V - I S.E. - 5307.
Durago - VII - I S.O. - 5114.
Durakopf (Salomon) - Monte Salomone - VII - III N.E. - 4820.
Duregger - Dura - XV - I N.O. - 3612.
Durna in Selva - Durnwald (Keil) - VII - III N.E. - 4617.
Durna (Selva di) - Durn Wald - VII - III N.E. - 4516.
Dürnhof - Maso Secco.
Durnholz - Valdurna - V - II S.E. - 4401.
Durnholzer Bach - Rio V aldurna - V - II S.E. - 4303.
Durnholzer Jöchl - Forcella Valdurna - V - II N.E. - 4502 - 01.
Durnholzer See - Lago Valdurna - V - II S.E. - 4401.
Durnholzer Thal - Val Durna - V - II S.E.
Dürnstein (Schloss) - Castel Torre - V - III S.E. - 4120.
Durn Wald - Selva di Durna - VII - III N.E. - 4516.
Durnwald (Kei1) - Durna in Selva - VII - III N.E. - 4617.
Durra Alpe - Alpe Dura - VII - IV N.O. - 5725.
Durra Alpe - Malga Dura - VII - IV N.E. - 5823.
Durra Spitz - Monte Dura - V - I S.E. - 5103 - 02.
Durreck - Cima Dura - VII - IV N.O. - 5726.
Durreck Kees - Vedretta di Cima Dura - VII - IV N.O. - 5726.
Dürren - See - Lago di Landro - 12 - I N.O. - 3714.
Dürrenstein - Picco di Vallandro - VII - III S.E. - 4017 - 16.
Dürrenstein Alpe - Alpe del Picco - 12 - IV N.E. - 3917 - 16.
Durrer Spitze - Punta Dura (a S.E. del Collalto di Anterselva) - VII - IV S.E. - 5420 - 19.
Dursthof - Maso della sete - IV - II S.E. - 4031.
Düsseldorfer Hütte - Rifugio alla Vertana « Serristori » - 9 - IV S.E. - 3251 - 50.
Dussler Hütte - Capanna Valdussa - 11 - I N.O. - 3742.
Duster - Ai Foschi - V - III S.O. - 4124.
Dynamit Magasin - Magazzino della dinamite.

E

Eben - Piano - 9 - I N.E. - 3731.
Eben - Piano - XV - IV N.O. - 3923.
Eben - Il Piano - 9 - I S.O. - 3439.
Eben Bach - Rio Piano - XV - II N.E. - 2501.
Ebenberg Alpe - Alpe di Monte Piano - V - II N.E. - 4607.
Ebener Ferner - Vedretta Piana - V - I N.O. - 5615.
Ebenerwald - Selva Piana - 9 - I N.O. - 3541.
Ebenes Jöchl (Hahn Spitze) - Giogo Piano - 9 - I S.O. - 3142.
Eben Ferner - Vedretta Piana - 9 - IV S.O. - 3000.
Ebenhof - Maso piano - XV - II N.E. - 2901.
Ebenköfl - Dosso Piano - 12 - I N.O. - 3913.
Ebenwald Alpe - Malga Boscopiano - * VI - I S.O. - 5338.
Ebenwand Ferner - Vedretta del Madriccio - 9 - III N.E. - 2951.
Ebenwies - Pratopiano - XV - I N.O. - 3612.
Ebne - Piano - VI - II N.E. - 4738.
Ebnenberg - Monte Piano - V - II S.O. - 4209.
Ebner - Ai Piani - XV - II N.E. - 2706.
Ebner - Ai Piani - XV - II S.E. - 2007.
Ebner - Ai Piani - V - III S.O. - 4124.
Ebner - Ai Piani - XV - IV S.E. - 3116.
Eck - Costa - VI - II S.E. - 4232.
Eck - Costa - 9 - I N.E. - 3837.
Eck Alpe - Malga di Costa.
Ecker - Colle - VI - II N.O. - 4840.
Ecker - Costa - XV - IV N.E. - 3622.
Ecker Bach - Rio di Colle - VI - II N.O. - 4740.
Eckerhof - Maso della Valle.
Eckgütl - Dosso - XV - IV S.E. - 3419.
Eckhof - Maso del Dosso - 9 - IV N.O. - 3900.
Edekostner - Costa sola - VI - II N.O. - 4544.
Edellechen - Maso deserto - VII - IV S.O. - 5230.
Edelrautknott - Roccanovale (a N.O. di Fontanèi).
Edelraut Hütte - Rifugio Passo Ponte di Ghiaccio - VI - I N.O. - 5643.
Edelsitz - indica Casa signoresca, nobiliare, dinastica.
Edelweiss Hütte - Rifugio Stella Alpina - 9 - IV S.O. - 3256.
Edenhof - Corte deserta - VII - III N.O. - 4829.
Edenhof - Maso deserto - 11 - III N.O. - 2700.
Eder - Deserti - VI - II N.O. - 4543.
Eder - Edra - V - IIN.O. - 4714.
Ederwieslalpe - Alpe Pradeserto - V - II N.E. - 4703.
Edra - Eder - V - II N.O. - 4714.
Ega (Rio) - Eggenthaler Bach - XV - II N.E. - 2803.
Egard - Roncale - V - III S.E. - 4023.
Egarten - Roncaglia - VI - IV S.O. - 5056 - 55.
Egarter - Roncale - VI - III S.E. - 4046.
Egat - Roncale - XV - II N.O. - 2611.
Egatter Hof - Maso di Roncale.
Egelsbach - Masi di Monte Peloso - VII - IV S.O. - 5229.

Egelsbacher Scharte - Forcella di Punta Nuda (a S. della Punta Nuda). - VII - IV S.O. - 5228 - 27.
Egerer Hütte - Rifugio Croda del Becco, «Biella » - 12 - IV N.E. - 3922.
Eget Alpe - Alpe dell'Erpice - * V - I N.O. - 5614.
Egeten Ferner - Vedretta dell'Erpice - * V - I S.O. - 5414 - ad Ovest del Passo.
Egeten See - Lago dell'Erpice - V - I S.O. - 5415 - 14.
Eget Joch - Passo dell'Erpice - V - I S.O. - 5415.
Egg - Dosso - * XV - IV N.O. - 3928 - q. 1212.
Egg - Dosso - * V - I S.O. - 5409.
Egg - Dosso - 9 - I S.O. - 3439 - 38.
Egg - Dosso - VI - IV S.O. - 5059 - 58.
Egg - Dosso - XV - IV S.O. - 3324.
Egg - Costa - 9 - IV N.E. - 3648.
Eggele - Collina - V - III S.E. - 4217.
Eggenspitze - Sasson di Sternai - 9 - II N.O. - 2841.
Eggenthal - Val d'Ega - XV - II N.E. - 11 - IIIN.O. - [1].
Eggenthaler Bach - Ega - XV - II N.E. - 2803.
Eggenthaler Bach - Rio S. Nicolò - 11 - III S.O. - 2458.
Eggenthaler Horn - Corno d'Ega (nel Gruppo del Latemàr) - 11 - III S.O. - 11 - III S.E.
Eggenthaler Theil Wald - Selva d'Ega - 11 - III S.O. - 2157.
Egger - Costa - 11 - III N.O. - 2700.
Egger - Costa - VII - IV S.O. - 5029.
Egger - Dosso - VI - I N.E. - 5734.
Egger - Dosso - V - II S.E. - 4006.
Egger - Dosso - XV - I N.E. - 3807.
Egger - Dosso - V - II S.E. - 4301.
Egger - Dosso - XV - IV N.O. - 3924.
Egger - Dosso (La Costa) - XV - I N.O. - 3614.
Egger - Dosso (di Castel di Nova) - XV - IV N.E. - 3916 - a N. di Grones.
Egger - Dosso - V - II S.O. - 4308 - pr. la sorgente.
Egger - Dosso - V - III S.E. - 4216.
Erger - Dosso - * V - I S.E. - 5101.
Egger - Ai Dossi - XV - IV N.O. - 3524.
Egger - Ai Dossi - VI - I S.O. - 5043.
Egger - Maso del Dosso - V - II N.O. - 4715.
Egger Alpe - Alpe del Colle - VI - II S.O. - 4438.
Egger Bach - Rio della Costa - VII - IV S.E. - 5222.
Eggerberg - Montecosta - VII - III S.E. - 4419.
Eggerberg - Monte Costa - VII - III N.E. - 4519 - 18.
Eggerberg Hütte - Capanna di Monte Costa - VII - III N.E. - 4517 - q. 1697.
Eggerhäusl - Dossi - XV - I N.E. - 3603.
Eggerhof - Costa - XV - II S.E. - 2403.
Eggerhof - I Masi.
Eggerhof (Hotel) - Albergo al Dosso (di Marlengo) (presso San Marzio al Dosso) - XV - IV N.E. - 3921.
Eggerthal - Val di Dosso - VI - IV S.O. - 5058.
*Eggerthalbach - Rio Val di Dos*so - VI - IV S.O. - 5058.
Egghen - Dossi - XV - I S.O. - 3209.
Egghof - Maso del Dosso - 9 - IV N.E. - 3651.
Eggl - Collina - * 11 - III S.O. - 2300.
Egna (Neumarkt) - Egna - XXII - I N.O. - 1812 - 11 - Comune.

[1] Cfr. Avvertenze per i cartografi.

Ehrenburg - Casteldàrne - VI - II N.E. - 4737 - Il Comune è soppresso e aggregato a quello di Chienes.
Ehrenburg - Castello di Casteldàrne.
Ehrenpol Spitze - Cima d'Era - VI - IV S.E. - 5352.
Ehren Spitze - Punta dell'Onore - V - III N.O. - 4523.
Ehren Wald - Selva d'Era - VII - IV S.E. - 5219.
Eich - Róvere - * V - II N.O. - 4912 - q. 1269.
Eichberg - Monte dei Ròveri - XV - IV N.E. - 3721.
Eichberg - Monteròvere - V - III S.E. - 4318.
Eichberg - Monteròvere - 9 - I N.O. - 3539.
Eichbuhel - Dosso dei Roveri - II - IV N.O. - 3753.
Eichener Nock - M. dei Roveri - 11 - IV N.O. - 3956.
Eichholz - Roveré - XV - I S.O. - 3313.
Eichholz (Roveré della Luna) - Roveré della Luna - XXII - IV S.E. - 1417 - Comune.
Eichner - Rovere - XV - II N.E. - 2702 - 01.
Eichrast - Pausa - XV - I S.E. - 3406.
Eichsbauer - Alle Querce - XV - I N.O. - 3614 - q.1149.
Eichwiese - Prati dei Ròveri - XV - IV N.E. - 3719 - 18 - Riva destra del Valsura.
Eidechsspitze - Cima di Terento - VI - I S.O. - 5242.
Einacht Spitze - Punta della Malga Cloz - V - I S.O. - 5311 - 10.
Einer Thal - Valnera - XV - IV S.O. - 3030.
Einerthaler Alpe - Malga di Valnera - XV - IV S.O. - 3029.
Einräumer - Cantoniera - 12 - IV N.E. - 3716 - q. 1522.
*Einsiedelhügel - Monte Solajò*lo - XXII - IN.E. - 1805 q. - 1542.
Einsiedelei - Eremo.
Einsiedl - Eremo di Belcolle (presso Belcolle di Castelrotto) - 11 - IV S.O. - 3454.
Einsiedler - Eremo - * V - III S.E. - 4016.
Eisack Fluss - Isarco - VI - IV N.O. - 5959 - VIbis III S.O. - 0059 - XV - II N.O. - 2710 - affluente Adige
Eisack Thal - Val d'Isarco - v. s.
Eisatz - Monte Novale (di fuori) - VII - III N.E. - 4818.
Eisatzmauer Bach - Rio dei Novali - VII - III N.E. - 4921.
Eisberg - Monte Gelato - V - III N.O. - 4529.
Eisbruchen (In der) - Crepacci (nella Vernàga).
Eisbrugger Alpe - Malga Ponte di Ghiaccio - VI - I N.O. - 5544.
Eisbrugger Bach - Rio Ponte di Ghiaccio - * VI - I N.O. - 5545.
Eisbrugger Spitze - Cima Ponte di Ghiaccio - VI - I N.O. - 5643.
Eisbrugg Scharte - Passo Ponte di Ghiaccio - VI - I N.O. - 5643.
Eisbrugg See - Lago Ponte di Ghiaccio - VI - I N.O. - 5644.
Eisenbahn Station Auer - Stazione di Ora - XV - II S.O. - 2110.
Eisenbahn Station Branzoll - Stazione di Bronzòlo - XV. - II S.O - 2409.
Eisenbahn Station Brenner - Stazione del Brènnero - VI - III S.O. - 0057.

Eisenbahn Station Freienfeld - Stazione Campo di Trens - VI - IV S.O. - 5258.
Eisenbahn Station Lana Burgstall - Stazione di Lana - Postàl - XV - IV N.E. - 3617.
Eisenbahn Station Marling - Stazione di Marlengo - XV - IV N.E. - 3919.
Eisenbahn Station Naturns - Stazione di Naturno - * XV - IV N.O. - 3827.
Eisenbahn Station Neumarkt Tramin - Stazione di Egna - Terméno - XXII - I N.O. - 1912.
Eisenbahn Station Salurn - Stazione di Salorno - XXII - IV S.E. - 1416.
Eisenbahn Station Schnalsthal - Stazione di Senàles - * XV - IV N.O. - 3829.
Eisenbahn Station Schluderns Glurns - Stazion di Sludèrno - Glorenza - 9 - IV N.E. - 3953.
Eisenbahn Station Siebeneich - Stazione di Settequerce - * XV - I S.O. - 3012.
Eisenbahn Station Sigmundskron - Stazione di Castelfirmiano - XV - II N.O. - 2910.
Eisenbahn Station Spondinig - Stazione di Spondinga - Prato in Venosta - 9 - IV N.E. - 3851.
Eisenbann Station Toblach - Stazione di Dobbiaco - VII - II S.O. - 4314.
Eisenbahn Station Untermais - Stazione di Maia bassa - XV - IV N.E. - 3919.
Eisenbahn Station - Stazione di Làces - 9 - I N.E. - 3736.
Eisenbrand - Fucina - 9 - I N.O. - 3641.
Eisengabel Hütten - Tabiài Forca di Ferro.
Eisengabel Spitze - Cima Forca di Ferro - 12 - IV N.O. - 3826.
Eisenofen Alpe - Malga Valparòla - 12 - IV S.O. - 3230 - 29.
Eisen Quelle - Sorgente Ferruginosa - 11 - IV S.E. - 3153.
Eisen Quelle (Flitzer Wasser) - Fonte di Valluzza - 11 - IV N.E. - 3648.
Eisenspitze - Cima del Ferro - V - I N.E. - 5906.
Eiserwiese - Pragelato - IV - III S.E. - 4348.
Eisgruben - Buche del Ghiaccio - XV - II N.O. - 2613.
Eishof - Masogelato - V - III N.O. - 4529.
Eisjoch (Am Bild) - Passo gelato - V - III N.O. - 4526.
Eiskofel - Cima Gelata - VI - I S.O. - 5443.
Eiskofl - Cima gelata - VI - III S.O. - 4354.
Eisplattspitzl - Lasta gelata - V - I N.E. - 5806 - 05 - immediatamente a S. di Alpe delle Fossacce.
Eissee - Lago Gelato (di Giralba).
Eissee Pass - Passo del Lago Gelato - 9 - III N.E. - 2851.
Eissee Spitze - Punta del Lago gelato - 9 - III N.E. - 2851.
Eiter Bach - Rio Marcio - VI - III N.E. - 4847.
Elektrizität Anstalt - Officine Elettriche.
Elend - Miseria - 11 - IV S.O. - 3454. - a E di Tisana.
(Elfernock) Neunernock - Cima Nove - VII - IV S.O. - 5356.
Elferscharte - Forcella di Cima Fumo - VII - IV S.O. - 5326 - Fra Cima Nove e Cima Fumo.
Elfer Sp. Cima Undici - 9 - I S.O. - 3241.
Elisabeth Quelle - Sorgente - * V - I S.E. - 5201.

Eliscases - Eliscàses (it.) - VI - II S.E. - 4331.
Elle - Ellhof - IV - III S.E. - 4050.
Elle (in Pusteria) - **Ellen -** v. st.
Ellecosta (Bosco di) - Ellecosta Wald - v. st.
Ellecosta Wald - Bosco di Ellecosta - VI - II S.E. - 4331.
Ellemunt - Ellemùnt (it.) - VI - II S.E. - 4434.
Ellemúnt (di dentro) - Inner Ellemunt - VI - II S.E. - 4434.
Ellemúnt (di fuori) - Ausser Ellemunt - VI - II S.E. - 4434.
Ellen - Elle (in Pusteria) - VI - II N.E. - 4638 - II Comune è soppresso e aggregato a quello di S. Lorenzo in Pusteria.
Ellerhof - Elle.
Eller Spitze - Cima Undici - IV - III N.O. - 4658.
Ellerwald - Selva d'Elle - IV - III S.E. - 4050 - 49.
Elles Spitze - Punta d'Elles - V - I N.O. - 5610.
Elles Wiese - Prati d'Elles - V - I N.O. - 5510.
Ellhof - Elle - IV - III S.E. - 4050.
Elmo - Helm Bach - XV - II N.E. - 2901.
Elvas - Elvas - VI - III S.E. - 4348 - 47.
Elvaser Köpfe - Dossi d'Elvàs - V - III S.E. - 4447.
Elzenbaum - Pruno - V - I S.E. - 5201.
Emma - Emma - VII - III S.E. - 4322.
Emmer Bach - Rio d'Auna - XV - I S.E. - 3303.
Emmerleiten - Le Coste - V - III S.E. - 4418.
End der Welt Ferner - Vedretta Capo del Mondo - 9 - IV S.O. - 3054.
Ender Ast - Pasto (di dentro) - * VI - I S.O. - 5040.
Ender Nobler - Novale (di dentro).
Enderecker Alpe - Malga Col di dentro - VI - IV S.E. - 5147.
Enderecker Bach - Rio Col di dentro - VI - IV S.E. - 5047.
Enderecker W ald - Selva Col di dentro - VI - III N.E. -
4948 - 47.
Enderwehr - Alla Difesa - VI - III S.E. - 4051.
Endkopf - Cima Tèrmine - IV - III N.O. - 4754.
Enethal [1] - Valdentro - 9 - I S.O. - 3341.
Enewasser [2] - Transacqua - 9 - I S.O. - 3340.
Engberg - Monte Stretto - VI - IV N.E. - 5747.
Engberg Alpe - Alpe di Montestretto.
Engberg Alpe - Malga di Montestretto - VI - IV N.E. - 5548.
Engberg Bach - Rio di Montestretto - VI - IV N.E. - 5548.
Engel - Malga Angelo - VI - I S.O. - 5141.
Engelberg - Monte S. Angelo. Engether - Engheda - XV - I N.O. - 3814.
Engheda - Engether - XV - I N.O. - 3814.
Englar [Schloss] - Castell'Englàro - XV - II N.O. - 2713.
Enneberg (Pfarre, Sankt Maria) - Pieve di Marebbe - VI - II S.E. - 4332.
Enn (Burg), [Schloss] - Castel d'Enna - XXII - I N.O. - 1909.

---

[1] Sulla carta austriaca erroneamente Enethal per Ennethal.
[2] Sulla carta austriaca erroneamente *Enewasser* per *Ennewasser.*

Entholz - Ento - V - I S.O. - 5309.
Entholz J. - Giogo diboscato - V - I S.O. - 5211.
Entiklar - Niclàr - XXII - I N.O. - 1715.
(Entre Sassi) Tre Sassi - Tra Sassi - 12 - IV S.O. - 3128.
Ento - Entholz - V - I S.O. - 5309.
Enzenberg [Schloss] - Castel d'Enzo - XV - I S.O. - 3011.
Enzi - Enzof - VII - IV N.O. - 5929.
Enzian Hütte - Casa della Genziana.
Enzo - Heinz - VI - I N.O. - 5540 - a O. di Lappano di sopra.
Enzof - Enzi - VII - IV N.O. - 5929.
Èores (Rio di) (Rio Rosada) - Afers Bach - VI - III S.E. - 4049.
Èores (Val di) - Afers Thal - VI - III S.E. - 4049.
Epach - Apio - VII - IV N.E. - 5622.
Epp - Apio - XV - I S.O. - 3409.
Eppan - Appiano - XV - II N.O. - 2712 - 11 - Comune.
Erben - Erbi - XV - IV N.E. - 3621.
Erbezzo - Graser - * V - II N.O. - 4914 - q. 1266.
Erbi - Erben - XV - IV N.E. - 3621.
Erdpyramiden - Piramidi diterra - XV - I S.E. - 3103.
Erdpyramiden - Piramidi di terra - 11 - IV S.O. - 3300.
Erdpyramiden - Piramidi di terra - * 11 - IV S.O. - 3200.
End Scharte - Forcella Terza - IV - II S.O. - 4038.
Eremo - Einsiedler - * V - III S.E. - 4016.
Eremo di Belcolle - Einsiedl - 11 - IV S.O. - 3454 - presso Belcolle di Castelrotto.
Erl - Alno - V - I N.E. - 5707.
Erlach (Edelsitz) - Casanova.
Erlach Bad - Bagni di Bràies Nuova (pr. Bràies Nuova) - VII - III S.E. - 4221.
Erlbach - Riodalno - XV - II N.E. - 2702.
Erl Bach - Rio degli Olmi.
Erler - Alnedo - V - I S.E. 5208.
Erlerhof - Alnedo - XXII - I S.O. - 1413.
Erma - Hermerhof - XV - II S.E. - 2403.
Errale - Herral - VI - II N.O. - 4542.
Erst Kanzel - II Pùlpito - 9 - IV S.E. - 3151.
Erta alla Chiesa - Kirchsteig - XV - I N.E. - 3604 - q. 1171.
Erta dell'Asino - Esel Steig - XXII - IV N.E. - 1916 - pendice sud - orientale di Coste belle.
Ertler - Ortolo - VI - II S.O. - 4441.
Erzaufbereitung - Ai Lavatoi - V - I N.O. - 5511.
Erzherzog Karl Franz Joseph Hütte - Rifugio Cima Libera - V - IV N.E. - 5717.
Erzknoten - Monte dei Metalli - 9 - II N.O. - 2740.
Eschbaum [1] - Spiazzo - V - III N.E. - 4821.
Eschenbach - Orni - * XV - I S.E. - 3002 - q. 895.
Eschenk - All'Oste - XV - IV S.E. - 3318.
Eschenloge - Castello d'Ultimo - XV - IV N.E. - 3522 - q. 779.
Eschio - Aschl - XV - I N.O. - 3612.
Eselskopf - Testa d'Asino - VI - IV N.E. - 5550.

---

[1] Sulla carta austriaca erroneamente *Eschbaun* per *Eschpam.*

Esel Steig - Erta dell'Asino - XXII - IV N.E. - 1916 - pendice sud - orientale di Coste
belle.
Essen - Gogolari - XV - IV S.O. - 3425.
Essenberg - Monte Focolare - V - II S.O. - 4209.
Essenberg - Montessa - V II S.E. - 4107.
Essener Hütte - Rifugio Monte Re - V - IV S.E. - 5122.
Essener Spitze - Monte delle Vedrette (a S.E. del Monte delle Granate) - V - IV S.O. - 5024 - V - III N.O. - 4923.
Etschenspitze - Monteccio - V - II N.E. - 4903.
Etsch Fluss - Adige - IV - IV S.O. - 5057 - (sorgente).
Etschgraben - Canale di Riva - XV - II N.O. - 2911.
Etschgüter - Paludi all'Adige - XXII - IN.O. - 1911.
Etschthal - Val d'Adige - F.° - XV - XXII.
Euringer Spitze - Punta piccola del Bagno (a S.E. di Siùsi) - 11 - IV S.O. - 3254.
Evas - Evas (II corso superiore del Rio di Gardena) - 11 - I S.O.
Evis Alpe - Alpe d'Evis - * VI - I N.O. - 5741.
Evis Bach (Grund) - Rio d'Evis - VI - I N.O. - 5640.
Evis Ferner - Vedretta d'Evis - VI - I N.O. - 5940 - Ghiacciaio orientale di Neves.
Evis Hütte (Ochsen Hütte) - Capanna d'Evis.
Evis Sattel - Sella d'Evis (vedi Neveser Sattel).
Exercier Platz - ex Campo militare - XV - II N.E. - 2608.
Eyrs - Oris - 9 - IV N.E. - 3749 - II Comune è soppresso e aggregato a quello di Lasa.

F

Fabbri (Casa) - Schmied - XV - I N.O. - 3509.
Fabbrica di lana di legno (a Tires) - Holzwollfabrik - 11 - III N.O. - 2856.
Faden - Cima Vadena - VIIbis - III S.O. - 0227.
Fadner Alpe - Alpe Gallina - VI - I N.E. - 5536.
Fadner Joch - Giogo Gallina - V - I N.E. - 5536.
Faédo - Buchwald - XV - II N.O. - 2814.
Fagen - Fago - XV - I S.E. - 3007.
Fagen Bach - Rio di Fago - XV - I S.E. - 3108.
Faggi - Buchen - XV - IV S.O. - 3323.
Faggi - Buchlechner - V - III S.E. - 4021 - sul 25.000 I. G. M. - Ai Larici.
Fagls Alpe - Malga Fagles - V - III S.E. - 4418.
Fago - Fagen - XV - I S.E. - 3007.
Fago (Rio di) - Fagen Bach - XV - I S.E. - 3108.
Fahlburg - Castel Valle.
Fahn (Fanne) Alpe - Malga
Fana - VI - IV S.E. - 5350.
Fahrer - Fara - XV - I N.O. - 3510.
Falbenair Spitze - Punta di Val Benàir - IV - III N.E. - 4848.
Falconara - Falkenstein - VI - II N.O. - 4939.
Faldach Alpe - Malga di Campo - * VIIbis - III S.E. - 0320 - q. 2061 - 2058.
Falgin Bach - Rio di Cuna - IV - III N.E. - 4947.
Falkenstein - Falconara - VI - II N.O. - 4939.
Falkomai Alpe - Malga di Valcomài - AV - IV S.O. - 3428.
Falkomai Kuh Alpe - Vaccheria di Valcomài - XV - IV N.O. - 3526.
Fallasch Joch - Passo Vallazza - 9 - IV S.O. - 3459.
Fallasch Kopf - Cima Vallazza - 9 - IV S.O. - 3459.
Fallatsch - Vallaccia - IV - III N.O. - 4955.
Fallatsches - Vallàces - 9 - IV N.O. - 3556.
Fälleck - Dosso di Valle - XV - II N.E. - 2703.
Faller - Valle - 9 - I N.O. - 3738.
Faller - Valle (nell'Alpe di Siùsi) - 11 - IV S.E.
Faller Bach - Rio della Valle - VI - II N.O. - 4544.
Faller Bach - Rio di Valle - 9 - I N.O. - 3838.
Fallgatter - Felcato « presso Quarazzo » - V - III S.E. - 4119.
Falliert Ecke - Costa Cappella (a O. di Rèsia) - IV - III N.O. - 4958.
Fallmetzer - Monte Val di Mezzo - VI - IV S.E. - 5247.
Fallnohr - Canale della Cascata - XV - IV N.O. - 3926.
Fallung Bach - Rio di Vallunga - IV - III N.O. - 4600.
Fallung Spitze - Cima di Vallunga - IV - III N.O. - 4600.
Falmezon Alpe - Alpe di Vamezzana - V - I S.O. - 5411.
Falmezon Bach - Rio di Valmezzana (traversa l'Alpe omonima) - * V - I S.O. - 5411.
Falpingoner - Valpingón (it.) - * XV - I N.O. - 3508.
Falschung - Valsún - V - III N.O. - 4629 - 28.
Falser Alpe - Alpe di Vals - *V - III N.E. - 4520.
Falser Alpe - Malga di Vals - V - III S.E. - 4420.

Falser T hal - Valle di Vals - V - III N.E. - 4519 - 18.
Falserthal (Kalmthal) - Valcalva (fraz. di S. Martino in Passiria) - V - II N.O. - 4714.
Falsjoch - Giogo di Valle - V - III S.E. - 4421.
Faltelange Bach - Rio Vallelonga - IV - III N.O. - affl. sin. della Ròia, confl. a monte di Soraròia.
Faltiner - Valentini - 11 - IV N.O. - 3958.
Falzegger Schweig - Malga di Vals - 11 - III N.E. - 2751
Fatzes - Pfalzen - VI - II N.E. - 4835 - Comune.
Falzrohr - Valserraia - 9 - I N.E. - 3831.
Falz Wald - Bosco di Valle - V - III S.E. - 4217.
Fanat Spitze - Punta Fanàt - V - III N .O. - 4630.
Fànes - Pfannes - VI - IV N.O. - 5557.
Fanes Alpe - Malga di Fànes - 12 - IV N.O.
Fanes Alpes - Alpe di Fànes - 12 - IV N.O.
(Fanes Joch) Sankt Anton - Forcella di S. Antonio in Fanes - 12 - IV N.O. - 3728.
Fanes Thal - Val di Fànes - 12 - IV N.O.
Fanes (Val di) - Fanes Thal - v. s.
Fanis Spitz - Punta Fànes - 12 - IV S.O. - 3227 - 26.
Fanne Alpe (Fahn Alpe) - Malga Fana - VI - IV S.E. - 5350.
Fara - Fahrer - XV - I N.O. - 3510.
Fara - Faregg - V - II S.O. - 4312.
Farcell Scharte - Forcella di S.Cassiano - VI - III S.O. - 4257.
Faregg - Fara - V - II S.O. - 4312.
Farm - Felceto - V - III S.E. - 4119.
Farma - Felceto - 9 - I S.O. - 3341.
Fàrner - Folgaria - XV - I S.O. - 3208.
Farnbach Rio dèlle Felci - V - II N.E. - 4504.
Farnel - Casa Varno - XV - IV N.O. - 3928.
Farnthal Alpe - Alpe delleFelci - V - II N.E. - 4503.
Fartleis - Valtellese - V - II N.O. - 4612.
Fartleis Alpe - Alpe di Valtellese - * V - II N.O. - 4611.
Fartleis Alpe - Malga di Valtellese - V - II N.O. - 4611.
Fartleis Bach - Rio di Valtellese - V - II N.O.
Faslarhöfe - Fossalara - 9 - IV N.O. - 3655.
Fassa joch - Giogo di Fassa - 11 - IV S.E. - 3046.
Fassìna - Fassing - v. s.
Fassing - Fassìna - VI - II N.E. - 4734.
Fassnacht - Monte Botte - VI - IV N.E. - 5548 - 47.
Fattore - Sciòfter - XV - I S.O. - 3409.
Faulthaler - Valmarcia - XV - I N.O. - 3808.
Faulwand - Crodamarcia - IV - II N.E. - 4534.
Favògna (di sotto) - Unter Pfennberg - XXII - IV N.E. - 1617.
Favògna - Fennberg - XXII - IV N.E. - 1617.
Favògna (di sopra) - Oberfennberg - XXII - IV N.E. - 1617.
Favògna (Rio di) - Fennerbach - XXII - IV N.E. - 1717 - 16.
Federeg - Dosso Vegro - V - IV S.E. - 5220.
Fegher - Malga Corbani - 11 - IV S.E. - 3148.
Feicht - Pineto - XV - I S.O. - 3308.
Feicht - Pramolle - 9 - I N.E. - 3633.
Feichter - Pineto - VI - III S.E. - 4251.
Feichter - Pineto - VII - IV N.O. - 5625 - 24.
Feichter - Pinéto - XV - IV N.O. - 3324.

Feichtenberg A. - Malga del Pineto - VIIbis - III S.O. - 0225.
Feichter Alpe - Malga del Pineto - VII - III N.E. - 4716.
Feicht Wald - La Pineta - XV - IV S.E. - 3417.
Feigel Hütte - Vígolo - XV - I S.E. - 3206.
(Feigenstein) (Schloss) Traut mannsdorf - Castel di Nova - * XV - IV N.E. - 3917.
Feilegg - Dosso di Villa - XV - IV N.O. - 3926.
Feilegg - Dosso di Villa - 9 - I N.O. - 3844.
Feinlahn - Lavina - XV - IV S.E. - 3221.
Feitner - Masi di Doladizza - XXII - I N.O. - 1909.
Felber Bach - Rio dei Salici - V - II S.O. - 4409.
Felbe Spitze [1] *- Cima Felbe* - VI - IV N.E. - 5650.
Felcato - Faligatter - * V - III S.E. - 4119 - pr. Quarazze.
Felceto - Farm - V - III S.E. - 4119.
Felceto - Farma - 9 - I S.O. - 3341.
Feld - Campo - VI - I S.O. - 5439.
Feld - Campo - V - I N.E. - 5501.
Feld (Im) - Al Campo - XV - II S.O. - 2412.
Feldele - Campicello - * XV - IV N.E. - 3623.
Feldererhof - Maso di Campo - XV - IV N.E. - 3819.
Felder - Campi - VIIbis - III S.O. - 0124.
Felder - Campo - V - II S.E. - 4307.
Feldgraben - Fosso del Campo - XV - II S.O. - 2012.
(Feldjóch l) Heiliger Geist Jóchl - Forcella di Campo - VIbis - III S.E. - 0420.
Feldlach Alpe - Malga di Campo - VIIbis - III S.E. - 0320 - q. 2061 e q. 2058.
Feldscharte - Bocchetta del Campo - VIIbis - I S.O. - 5313.
(Feldspitze) Dreiecker - Cima Campo - VII - III S.E. - 0420.
Feldturner - Maso Velturno - VI - III S.E. - 4047.
Feldthurns - Volturno - VI - III S.E. - 4052 - II Comune è soppresso è aggregato a quello di Chiusa.
Felifhof - Vallivo - 9 - IV N.O. - fra q. 1255 e q. 1377.
Fellatsch Bach - Rio Vallaccia (ai. d. dell'Adige confi. a S. Valentino alla Mutta) - IV - III N.O. - 4557.
Felseckhof - Maso del Castello - 11 - III N.O. - 2857 - q.1211.
Felseckspitz - Col di Fiè - 11 - III N.O. - 2956 - q. 1834. Felser - Rupe - XV - II S.E. -
2005.
Fennberg - Favògna - XXII - IV N.E. - 1617.
Fennerbach - Rio di Favògna - XXII - IV N.E. - 1717 - 16.
Fennerck - Fènnera (a N. E.
delle Vedrette Giganti). Fennhals - S. Anna - XXII - IV N.E. - 1716.
Fensterle Kofl - Cima della Finestra - VI - IV S.E. - 5249.
Fensterle Kófl - Cima Finestra - VII - IV S.O. - 5325.
Ferdinandsh6he - Albergo dello Stélvio - 8 - I S.E. - 3101.
Ferleck - Dos Vèrle - 11 - IV N.E. - 3949.
Ferlui Wald - Bosco Ferlui.
Fermata di Flères - Haltestelle Pflersch - V - I N.E. - 5604.
Fermata di Làives - Ialtestelle Leifers - XV - II N.O. - 2608.
Fermata di Pradisotto - Militàr Haltestelle - VI - III N.E. - 4650.

[1] In altre carte Felbesspitze.

Fermeda - Fermeda - 11 - I N.O. - 3642.
Ferméda (La Gran) - La Gran Ferméda [1].
Fermeda (Obere) - Ferméda di sopra (1).
Ferméda (Untere) - Ferméda di Sotto (1).
Fermeda Scharte - Forcella di Ferméda (1).
Fernal Hof - Vernàl - IV - III S.E. - 4052.
Fernatsch - Vernazza - 9 - IV N.E. - 3851.
Fernatscht - Vernazza - 9 - I N.O. - 3543.
Ferner Bach - Rio di Montarso (affl. d. del Rio di Flères) - V - I N.O.
Ferner Kogl - Cima della Vedretta.
Ferner Kópfl - Pizzo delle Vedrette - VII - IV S.E. - 5422.
Ferner Spitze - Punta della Vedretta - III - II S.E. - 4303 - 02.Ferrara - Boden Schmiede - XV - II N.E. - 2702 - pr. q. 636.
Ferràra - Schmiede - 9 - I N.O. - 3845.
Ferràra - Schmieden - VII - III S.E. - 4320.
Ferrari - Frei - XV - I N.O. - 3609.
(Feste - Fortezza, luogo forte, castello).
Festenstein - Castel Forte (di gàida) - XV - I S.O. - 3015 - 14.
Feuchter - Pramolle - VI - I N.E. - 5636.
Feuchter - Pramolle - VI - I N.E. - 5732 - 31.
Feuchter Alpe - Malga di Pramolle - VI - I N.E. - 5537.
Fèudo - Lechen - 9 - I N.E. - 3731 - q. 1088.
Fèudo - Lechen - * XV - IV N.O. - 3619 - a N. di Luco.
Fèudo - Lechen - VI - I S.O. - 5439.
Fèudo - Lecliner - XV - IV N.O. - 3824.
Fèudo - Lechner - VI - II N.O. - 4738 - Casolari a O. di Piano.
Fèudo - Lechtl - IV - III S.O. - 4153.
Fèudo - Ripplechner - VI - I N.E. - 5531.
Fèudo - Lehner - XV - I N.E. . - 3506.
Fèudo - Lehner - * 11 - IV N.O. - 3657 - N. di Trechiese.
Fèudo del Bosco - Holzlehen - VII - IV N.O. - 5928.
Fèudo della Guardia - Wachtlechen - VI - II N.O. - 4838 pr. Monghezzo.
Fèudo (di sopra) - Oberlehen - V - III S.O. - 4124.
Fèudo Palú - Mooslehen - VI - II N.E. - 4737.
Feuerschwend - Radura - VI - I N.E. - 5531 - pr. Campo Tures (ovest).
Feuerstein - Montarso - V - I N.O. - 5813.
Feuerstein Ferner - Vedretta di Montarso - V - I N.O. - 5812.
Fichtalpenhütte - Malga dei Pini - 9 - II N.E. - 2837.
Fié - Vóls - 11 - IV S.O. - 315857 - Comune.
Fié (di sotto) - LTnter VSls - 11 - IV S.O. - 3158.
Fié (Rio di) - Völser Bach - 11 - IV S.O. - 3057.
Fieber - Fibro - XV - I N.O. - 3513.
Fienile - Gadenacher - V - II N.O. - 4614.
Figel - Vígolo - XV - II S.O. - 2213.
Figherst - Vigo - 11 - IV N.E. - 3851.
Filler - Villa - 11 - I N.O. - 3845.
Filegher - Malga Vilegro - VIbis - II S.E. - 0031.
Fillgamp - Campo - XV - IV S.E. - 3120.

[1] Tutti questi nomi di singole cime del Gruppo Ferméda si riferiscono alla tavoletta II - I N.O. - ma non figurano sul 25.000 - I. G. M.

Filnisig Alpe - Alpe Valnisca - VI - III N.O. - 4657.
Filovia - Bremsweg (Drahtseilaufzug) - * V - I S.E. - 5307 - q. 1293.
Filseck Bach - Rio di Valsecca - VI - IV S.O. - 5057.
Filz - Valles - XV - II N.E. - 2702.
Finail - Finale - IV - II S.O. - 4438.
Finail - Monte Finale - IV - II S.O. - 4439.
Finail Joch - Passo di Finale - IV - II N.O. - 4639.
Finail Köpfe - Cime di Finale - IV - I IN.O. - IV - II N.E.
Finail See - Lago di Finale - IV - II N.O. - 4539.
Finail Spitze - Punta di Finale - IV - II N.E. - 463.8.
Finale - Finail - IV - II S.O. - 4438.
Finale (Cime di) - Finail Köpfe - IV - II N.O. - IV - II N.E.
Finale (Lago di) - Finail See. - IV - II N.O. - 4539.
Finale (Passo di) - Finail Joch - IV - II N.O. - 4639.
Finale (Punta di) - Finail Spitze - IV - II N.E. - 4638.
Finale (Rio) - Finele Bach - V - III S.E. - 4118.
Finele Bach - Rio Finale - * V - III S.E. - 4118.
Fingellerschlössl - II Castelluccio.
Finken Bach - Rio dei Fringuelli - XV - IV S.E. - 3422.
Finster Bach - Rio Fosco - 11 - IV S.O. - 3258.
Finster Bach - Rio Fosco - VII - III S.O. - 4126.
Finster Bach - Rio Fosco - VII - II N.O. - 4615.
Finster Stern - Cima Stella - VI - IV S.O. - 5455.
Firkele Ferner - Vedretta della Fòrcola - 9 - III N.E. - 2749.
Firkele Scharte - Fórcola di Pèio - 9 - III N.E. - 2748.
Firmalein - Firmalina (in com.Appiano, fraz. Predònico) - XV - II N.O. - 2914.
Firmalina - Firmalein (in com.Appiano, fraz. Predònico) - XV - II N.O. - 2914.
Firstler - Foresta - VII - IV S.O. - 5226.
Fischburg - Castell'Avis - 11 - I S.O. - 3344.
Fischer - Pescatori.
Fischerhüuser - Case dei Pescatori - IV - III S.O. - 4455.
Fischer Hàusl - Casetta dei Pescatori - V - II S.E. - 4401.
Fischer See - Lago (Superiore) del Pesce - 9 - II N.O. - 2838.
Fischgader - Pescàder - IV - III S.O. - 4456.
Fischi Bach - Rio dei Pesci - V - II S.E. - 4008 - 07.
Fischleintal - Val di Fiscalina (bassa).
Flaas - Velasio (Valas) - XV - I N.O. - 3510 - II - Comune è soppresso e aggregato a quello di S. Genesio. -
Flaaser Bach - Rio di Valàs (Rio Velasio) - XV - I S.O. - 3409.
Flach Jocn (Wechsl joch) - Giogo del Cambio - V - I N.E. - 5802 - 01.
*Flach Scharte - Passo del Rìgo*lo (fra le valli di Planòl e di Vallelunga) - IV - III N.E. - 4551.
Flading (Flodig) - Vallettina - V - I S.O. - 5212.
Flandiger Alpe - Alpe di Vallettina - V - I S.O. - 5113.
Fladinger Berg - Monte di Vallettina.
Flagger Alpe - Alpe di Vallàga - VI - III N.O. - 4557 - 56.
Flagger Alpe - Malga di Vallàga - VI - III N.O. - 4556 - 4655.
Flagger Bach - Rio di Vallàga - VI - III N.O. - 4753.
Flaggerscharte - Forcella di Vallàga - VI - III N.O. - 4658.

Flaggerthal - Val di Vallàga - VI - III N.O.
Flàines (it.) - Flains - V - I S.E. - 5301.
Flains - Flàines (it.) - V - I S.E. - 5301.
Flalscher - Vallaccia - XV - IV N.E. - 3920.
Flaner Wald - Selva di Flànes - V - I N.E. - 5503.
Flànes (it.) - Flans - V - I N.E. - 5501.
Flanes (Selva di) - Flaner Wald - V - I N.E. - 5503.
Flànes (di sotto) - Nieder Flans - VI - IV S.O. - 5156.
Flarónz - Pflaurenz - V - II N.E. - 4634.
Flans - Flànes (it.) - V - I N.E. - 5501.
Flaschnerhof - Vallasa - * XV - II S.E. - 2105 - Case al bivio ad O. di q. 1386.
Flatschalpe - Alpe di Vallaccia - VI - IV N.O. - 5857.
Flatsch Bach - Rio di Vallaccia - 9 - I S.E. - 3036.
Flatsch Berg - Monte Vallaccia - 9 - I S.E. - 3137. - testata del Rio omonimo.
Flatschberg Alpe - Malga di Monte Vallaccia - 9 - I S.E. - 3026.
(Flatschberg, Arzkor) Hasenohr - Orecchia di Lepre - 9 - I S.E. - 3236.
Flatscher - Vallaccia - VII - III N.O. - 4630.
Flatscherhof - Vallaccia - XXII - I N.O. - 1512 - Casolari pr. Cereseto.
Flatschhöfe - Masi di Vallaccia - 9 - II N.E. - 2935.
Flatsch Kofl - Col Vallaccia - VII - III S.O. - 4226.
Flatschspitze - Cima Vallaccia - VI - IV N.O. - 5856.
Flatschthalerhof - Vallaccia - XV - II S.E, - 2403.
Flecken - Coste (di Ripa) (di ponente) (a O. di Anterselva Mezzavalle) - VII - IV S.E. -
5318.
Fleins - Lines - VI - IV S.O. - 5156 - 55.
Flem - Flem- VI - I S.O. - 5441. - terr. mont. sotto il Monte omonimo.
Flemm Berg - Monte Flem (domina l'Alpe di Césa) - VI - I S.O. - 5342.
Fleng - Vallónga - VI - II N.O. - 4544.
Flim Alpe - Malga di Flim - 9 - I S.O. - 3340 - 3239.
Flim (Alpe di) - Flim Alpe - 9 - I S.O. - 3238 - a S.E. di M. Flim.
Flim Alpe - Alpe di Flim - 9 - I S.O. - 3238 - a S.E. di M. Flim.
Flim Bach - Rio Flim - 9 - I S.O. - 3340.
Flim Berg - Monte Flim - 9 - I S.O. - 3339.
Flim (Bosco di) - Flim Wald - 9 - I S.O. - 3339.
Flim (Cima) - Flim Joch - 9 - I S.E. - 3238 - v. st.
Flim Joch ;Cima Flim - 9 - I S.E. - 3238 - a N. di Cima Tovo.
Flim (Lago) - Flim See - 9 - I S.O. - 3239.
Flim (Malga di) - Flim Alpe - 9 - I S.O. - 3340 - 3239.
Flim (Monte) - Flim Berg - 9 - I S.O. - 3339.
Flim (Rio) - Flim Bach - 9 - I S.O. - 3340.
Flim See - Lago Flim - 9 - I S.O. - 3239.
Flim Wald - Bosco di Flim - 9 - I S.O. - 3339.
Flitt - Valletta - VI - II S.O. - 4441 - 40.
Flitthof - Maso della Valletta - - VI - II S.E. - 4051 - Rov.[e]
Flitzer Bach - Rio Valúzza - 11 - IV N.E. - 3748.
Flitzer Forst - Foresta di Valluzza - 11 - IV N.E. - 3747.
Flitzer Scharte - Forcella di Valluzza - 11 - IV N.E. - 3647.
Flitzhof (Sankt Florian) - S. Floriano di Valluzza - 11 - IV N.E. - 3748.
(Flodig) Flading - Vallettina - V - I S.O. - 5212.

Flodig Wiese - Prato di V allettina - VII - III S.E. - 4016.
Floitenjoch - Giogo di Flòite - VIbis - II S.E. - 0134 - 33.
Floitenspitze - Cima Flòite - VIbis - II S.E. - 0134 - 33.
Flon - Vallone - V - II N.O. - 4714.
Flor Berg - Monte Validrio - 11 - IV N.O. - 3758.
Flor - Florer Hof - V - III S.E. - 4016.
Florer Hof - Flor - V - III S.E. - 4016.
Flöss - Vallése - VI - II S.E. - 4134.
Flösser - Vallèse.
Flötscher - Valleccia - V - III S.O. - 4125.
Flötscher - Valleccia - VI - III N.E. - 4548.
Foar - Tovara - * 11 - II N.O. - 2759 - Case a S.O. di Ai Battuti.
Fochelmair - Porcari - XV - II S.O. - 2313.
Fodara Vedla - Fodaravèdla (it.) - 12 - IV N.O. - 3824.
Fodares - VI - II S.E. - 4431.
Föhrenwald - Bosco di Pini (a S. di S. Martino al Monte) - 9 - I N.E. - 3736.
Fohrer - Pinè - VII - IV S.O. - 5025.
Foiana - Vollan - XV - IV N.E. - 3519 - Comune di Lana.
Folgarìa - Farmer - XV - I S.O. - 3208.
Fóller Kopf - Cima di Vèlla - III - II S.E. - 4302.
Folmart - Valmorta - 9. - I N.O - 3642.
Folnair - Valnera - 9 - IV N.O. - 3653.
Folnair Alpe - Malga di Valnera - 9 - IV S.O. - 3454.
Foltschenei Spitze - Cima di Valcenai - VI - III N.O. - 4558.
Fonderia - Schmelz - 9 - IV N.O. - 3653.
Fondi - Pfunderer - 11 - IV N.O. - 3855.
Fondi (Alpe dei) - Pfuntsch Alpe - V - II S.E. - 4201 - sul 25.000 I. G. M. Alpe Venaccia.
Fonditore - Giesser - V - II N.E. - 4506.
Fontalon - Fontalòn (it.) (a N.O. del Lago di Carezza) - 11 - III S.O. - 2453.
Fontana - Brunn - VI - IV N.O. - 5755.
Fontana - Brunn - XV - IV N.E. - 3923.
Fontana - Brunner - XV - II N.E. - 2506 - q. 816.
Fontana - Tann - XV - I S.E. - 3401.
Fontana - Oehlberg (Fentùn) - 11 - III N.O. - 2659.
Fontana - Trenker - VII - III S.E. - 4219.
Fontana - Troge - VII - III S.E. - 4216.
Fontana - Trigler - 11 - IV N.O. - 3657.
Fontana - Troner (rectius Troger - XV - II S.E. - 2005.
Fontanabassa - Nieder Brunn - XV - IV N.E. - 3923.
Fontana d'Armando - Hartmann Brunnen - 11 - III S.E. - 2450 - pr. q. 2094.
Fontanaccia - Funtanatsch - 11 - IV N.E. - 3650.
Fontana della Caldi era - Kessel-brunnen - 12 - IN.O. - 3512 - alle sorg. dell'Acqua Misurina, affl. della Popena.
Fontana delle Colombe - Tauben Brunnen - VI - II S.E. - 4351.
Fontana di Menico - Minich Brunnen - VI - III S.O. - 4458.
Fontana di San Martino - Martinsbrunn - V - III S.E. - 4119.
Fontana (di Sopra) - Ober Brunn - V - III S.E. - 4023.
Fontanafredda - Kaltenbrunn - V - I S.E. - 5306.
Fontanafredda - Kaltenbrunn - V - I S.E. - 5004.
Fontanafredda (Kaltenbrunn) - Fontanefredde - XXII - I N.E. - 1905.
Fontana Verde - Grüner Brunnen - IV - III S.E. - 4148.

Fontanazza (Malga) - Tanetz - 11 - IV S.E. - 3048.
Fontanazzo (di Lasa) - Tanas - 9 - I N.O. - 3645 - q. 1347.
Fontanella - Fontanella - VI - II S.O. - 4138.
Fontavellana - Haselbrunn - XV - I N.E. - 3504.
Fontecervo - Hirschbrunn - VI - I S.E. - 5033.
Fonte della Madonna - Marien Quelle - * 11 - IV S.O. - 3254 - a S.E. di Seligo.
Fonte della Roccia - VII - III S.E. - 0318.
Fonte della Salute - Heilquelle - VII - III S.E. - 4316.
Fonte di Valluzza - Eisen Quelle (Flitzer W asser) - 11 - IV N.E. - 3648.
Fontefredda - Kaltbrunn - VII - III N.O. - 4926 - a N. di Larici sulla carrareccia per Fora di Vilà.
Fonteklaus [Schloss] - Castèl Fontechiusa - 11 - IV N.E. - 3852.
Fontevecchia - Max Brunnen - VII - III S.E. - 4219 - q. 1358.
Fora - Piné (al Laterigolo) - 9 - I N.E. - 3837.
Fora Hof - Piné (di Martello) - 9 - I S.O. - 3440.
Foratori - Borer - VI - IV S.O. - 5059.
Forcalta - Hochturch - V - III S.O. - 4026.
Forcella - Jöchl - V - III N.E. - 4517.
Forcella - Jöchl - XV - IV N.O. - 3528.
Forcella - Jöchl - V - I S.O. - 5313.
Forcella - Schartl - 9 - IV N.O. - 3658.
Forcella (delle Plose) - Schartl - V - II S.O. - 4244.
Forcella - Schartl - VII - IIIN.O. - 4528 - a N. di M. della Forcella.
Forcella - Scharte - VI - IV S.E. - 5046.
Forcella Alta - Altplitt Scharte - 9 - I S.O. - 3041.
Forcella Bassa - Niederjdchl - 9 - I N.E. - 3937.
Forcella Camin - Forcella Camin - 12 - IV N.O. - 3723.
Forcella Carra - Steinkarl - VI - IV N.E. - 5550.
Forcella de Forces de Sielles - Forcella de Forces de Sielles - 11 - I N.O. - 3540.
Forcella dei Baranci - Birkenschartl - VII - II S.O. - 4011.
Forcella dei Réndoi - - Gross Wildgraben joch - 12 - I N.O. - 3811.
Forcella del Capro - Botzer Scharte - V - IV N.E. - 5616.
Forcella della Cintola - Gürtlscharte - V - IV S.E. - 5418 - 17.
Forcella della Croce - Kreuzjöchl - V - II S.O. - 4011.
Forcella della Fossa - Grubl Scharte - VII - IV S.E. - 5119.
Forcella della Fossa - Zehner Scharte (Grubscharte) - VII - IV S.O. - 5326.
Forcella del Lago - Luckele Schartl - VII - II S.O. - 4012.
Forcella della Mèns - Gemsstallscharte - 11 - III S.O. - 2254 - a N. della Cima Valsorda.
Forcella dell'Antro - Höller Scharte - IV - II N.O. - 4545 - a N.E. del Rifugio di Mazia.
Forcella della Punta Bianca - Weisszint Scharte - VI - I N.O. - 5744.
Forcella della Pùtia - Schartl (Lüsener) - 11 - I N.O. - 3939.
Forcella della Rena - Sandjöchl - VI - IV N.E. - 5551.
Forcella della Roa - Campiller Joch - 11 - I N.O. - 3640.
Forcella della Sega Alta - Hochsage Sch. - VI - I S.O. - 5341.
Forcella delle Capre - Ziegen Scharte - VI - III N.O. - 4658.

Forcella delle Capre - Tscheyer Schartl - IV - IV S E. - 5151.
Forcella delle Granate - Verwall Joch - V - IV S.O. - 5023.
Forcella delle Vacche - Kuhscharte - VI - III NO. - 4656.
Forcella del Picco - Birnlucke - VIIbis - II N O. - 0514.
Forcella del Prete - Pfaffenschart - VIIbis - III N.E. - 0517.
Forcella del Santo - Bildstockl Jochl - IV - II N O. - 4544 - 43
Forcella del Termine - VII - III S.E. - 0421.
Forcella di Caèrne - Scharte - VII - I S.O. - 5311.
Forcella di Caérne - (GarnerForcell) Scharte - VI - III S.O. - 4255.
Forcella di Campo - Heiliger Geist Jochl (Feldjochl). - VIIbis - III S.E. - 0420.
Forcella di Cairles - Langtauferer Jochl - IV - IV S.E. - 5146.
Forcella di Cedé - Kónigs Joch - 9 - III N O. - 2853.
Forcella di Ciarnil - Kalkstein Jochl - VII - II NO. - 4910.
Forcella di Cima Fumo - Elferscharte - VII - IV S.O. - 5326 - Fra Cima Nove e Cima Fumo.
Forcella di Cima Libera - Freiger Scharte - V - I N.O. - 5715.
Forcella di Cocodain - Forcella di Cocodàin (it.) - 12 - IV N. E. - 3921.
Forcella di Dan - Dannelscharte VI - IV N.E. - 5647
Forcella di dentro - Hintere Scharte - III - II N.E. - 4702.
Forcella di Fana - Scharte - VI - *II S.O. - 4143 - q. 2383* - a O. di M. Fana grande.
Forcella di Fói - Pfoi Scharte - VII - I S.O. - 5110.
Forcella di fuori - Aussere Scharlen (rectius Scharte) - IV - III N.O. - 4900.
*Forcella di Gavèls - Gabels Sch.*IV - III N.E. - 4647.
Forcella di Gries - Griescharte - VI - I N.O. - 5945.
Forcella di Grion - III - II N.E.- *4602*
Forcella di Lappàgo - Lappacher Jöchl. - VI - I N.O. - 5638.
Forcella di Lasa - Laaser Scharte - 9 - IV S.E. - 3246.
Forcella di Malavalle - Sonklarscharte - V - IV N.E. - 5718.
Forcella di Mezzo o Fuorcla Radonda - Mitter Scharte - III - II N.E. - 4701.
Forcella di Mezzodì - Mittagsscharte - 11 - I N.O. - 3642.
Forcella di Mezzodì - Mittagscharte - XV - IV S.E. - 3119.
Forcella di Montarso - Magdeburger Scharte - V - I N.O. - 5813 (1) *(1)* Fra il Montarso di Ponente e la Cima dell'Acla.
Forcella di Monte - Berger Jöchl - VI - III N.O. - 4554 - S.E. di Cima della Valanga.
Forcella di Montecolle - Pichlerberg SchartеVI - I S.O. - 5138.
Forcella di Monte Stretto - Glieder Schartl - VI - IV N.E. - 5747
Forcella di Monte Nevoso - Steinberg Scharte - VI - IV S.E. - 5316 - a N. di M. Rinna.
Forcella di Monte del Sasso - Steinberg Scharte - VI - IV S.E. - 5349.
Forcella di Muta - Rosslahner Scharte - 9 - I S.E. - 3234 - a O. del Monte Muta di Guazza.
Forcella di Pallabianca - Schwemser Joch - IV - II N.O. - 4744.
Forcella di Plazzòles - Platzer Jöchl - XV - IV S.E. - 3321.
Forcella di Porto - Port Jöchl V - I N.E.

- 5804.
Forcella di Punta Nuda - Egelsbacher Scharte - VII - IV S.O. *5228- 27* - a S. della Punta Nuda.
Forcella di Racines - Ratschings Scharte - V - I S.O. - 5314.
Forcella di Rimbianco - Forcella di Rimbianco - 12 - I N.O. *3510.*
Forcella di Riotórbo - Trippbachscharte - VIbis - II S.E. - 0035.
Forcella di Saltùsio - Saltauser Jöchl- V - III S.E. - 4419.
Forcella di S. Antonio in Fanes - Sankt Anton (Fanes Joch) - 12 - IV N.O. - 3728.
Forcella di S. Cassiano - Forcell Scharte - VI - III S.O. - 4257.
Forcella dì Sassonero - Schwarzenbach Scharte - .VIbis - II - S.E.- 0036
Forcella di Sluder - Schluderscharte - 9 - I S.O. - 3345.
Forcella di Tramin - Traminer Scharte - XV .II - S.O, - 3012.11. (VI- NO- 475 ?)
Forcella di Toblin - Toblinger Riedel - 12 - I N.O. - 3809.
Forcella di Vallaga - Flaggerscharte - VI - III N.O. - 4658.
*Forcella di Vallaspra - Rauchtal Sch.*VI - IV S.E. - 5452.
Forcella di Valle - Scharte - VI III S.O. - 4255.
Forcella di Vallelunga - Langtauferer Jöchl (Oetzthaler Scharte) - IV - II N.O. - 4843.
Forcella di Vallelunga - Langthaler Jöchl - V - III N.O. - 4626.
Forcella di Valluzza - Flitzer Scharte - 11 - IV N.E. - 3647.
*Forcella di Val Sòia - Sailer Thal Jöchl (*Sail, pronunziato Sòal. *)* - II N.O. - 4809.
Forcella di Vicale - Vicoler Scharte - 11 - IV - N.E. - 3846 - sopra Vicolo in Funes.
Forcella Fana - Pfannen Scharte- - VI - III S.O. - 4457.
Forcella Fosses - Schalderer Scharte (Fosses Scharte) - VI III S.O. - 4357.
Forcella Gelata - Gurgler Eisjoch - V - III N.O. - 4628- 27.
Forcella Lavaredo - Forcella di Lavarédo - 12 - I N.O. - 3709.
Forcella Longieres - Forcella Longières - 12 - 1 N.O. - 3610.
Forcella Molignon - Molignon Pass - 11 - III N.E. - 2949 . tra la Val di Duron e quella del Principe.
Forcella Monte Cavallo - Rossberg Joch - IV - II N.E. - 4632.
Forcella Mont da l'Ega - Furcella Mont dall'Ega - 11 - I N.O. - 3640.
Forcella Nevosa VIbis - III S. E. - 0050.
Forcella Pana - Jochscharte - 11 - I N.O. - 3644.
Forcella Piccola - Kemet Scharte - XV - II N.O. - 2815.
Forcella Popéna - Popena Joch- 12 - 1 S.O. - 3415 - ad E. del Piz Popena.
Forcella Ripa - Riepen Scharte - VII - IV S.E. - 5418.
Forcella Sarentina - Sarner Scharte - XV - I N.E. - 3903.
Forcella Soldana - Janiger Scharte - 9 - III N.E. - 2852 - tra la Vedretta Soldana e quella di Cede.
Forcella Terza - Erd Scharte - IV - II S.O. - 4038.
Forcella Valdurna - Durnholzer Jöchl - V - II N.E. - 4502- 01.
Forcella Valzàra - Valzarer Joch - VI - IV S.E. - 5147.
Forcelletta di Lasa (di Covelano) - Laaser Schartl - 9 - I S.O. - 3442.
Forcell Scharte - Forcella di S. Cassiano - VI - III S.O. - 4257.
Forces de Siélles - Forces de Sielles - 11 - I N.O. - 3541.
Forch - Pineto - IV - II S.E. - 4234.
Forch - Pineto - XV - IV N.O.- 3523.
Forchach Wald - Selva di Piata.
Forcher - Pineto - VII - IV N.O. - 5128.
Forcher - Pineto - VI - III S.E. - 4451.
Forchner - Varco - V - II N.E. - 4936.
Forcola (Monte) - Monte Forcola (l'estrema vetta delle Venoste di Ponente) - 8 - I S.E. - 3307.
Fórcola (d'Alta fossa) - Furkelscharte - VI - IV S.E. - 5247.
Forcola - Furkeljoch - 9 - IV S.O. - 3359.
Forcola - Pfurfler - XV - I S.E. - 3403.
Forcola del Lago nero - Windacher Schartl - V - IV N.E. - 5619 18.
Fórcola di Pèio - Firkele Scharte - 9 - III N.E. - 2748.

Forcoletta del Picco - Pflerscher Pinkel Joch - V - I N.O. - 5908 - a E. del Picco Flères.
Fordora - Fordòra (it.) - VI - II S.E. - 4332.
Foresta - Forst - XV - IV N.O. - 3828.
Foresta - Forst - V - III S.E. - 4021.
Foresta - Firstler - VII - IV S.O. - 5226 - pr. Vanga. Foresta
Forathof - XV - IV N.E. - 3621.
Foresta - Forstner - VII - II N. O. - 4940.
Foresta - Grunwald - VII - III S.O. - 4123.
Foresta di Castelchiaro - Leuchtenburger Forst - XV - II S.O. - 2211.
Foresta di Valluzza - Flitzer Forst - 11 - IV N.E. - 3747.
Foresta Michele - Michelreisser Wald - VI - IN.E. - 5533.
Formicari (Bosco dei) - Ameiser - VIIbis - III S.E. - 0221.
Formol - Formòl (bosco sotto il Montegraccio) - 11 - IV N.E. - 3948.
Fornaccia - Fornatscha - 11 - I N.E. - 3833.
Fornace - Brenngrube - VII - III S.E. - 4419.
Fornatscha - Fornaccia - 11 - I N. E. - 3833.
Forno - Fuorn - 11 - III N.O. - 2859.
Forno - Ofen - VII - III S.E. - 4022.
Forom Wald - Selva Foróm - 11 - 1 S.E. - 3332.
Forra - Pinè (di Corces) - 9 - I N.O. - 3843.
Forra del Forno - Ofen Loch - XV - IV S.E. - 3219. - Valletta nella Selva di Prisciano

Forra Lùsina - Sücher Grube - XV - II N.E. - 2606 - vi scorre il Rio Lùsina.
Forra Trida - Foratrida - III - II S.E. - 4203.
Forst - Foresta - XV - IV N.O. - 3828.
Forst - Foresta - V - III S.E. - 4021.
Forsthaus [K. K.] - R. Casa Forestale.
Forsthof - Foresta - XV - IV N.E. - 3621.
Förstlerhof - Foresta.
Forstner - Foresta - VI - II N.O. - 4940.
Forst [Schloss] - Castel Foresta - * V - IIIS.E. - 4021 - pressi di Foresta.
Fortezza - Franzensfeste - VI - III N.E. - 4751.
Foschedura Thal - Val Fosse dura - VII - III S.O. - 4229.
Fossa Trúes - Fussendrass - VI - IV N.O. - 5655.
Fossa Trúes (Bosco di) - Fussendrasser Wald - VI - IV N.O. - 5655.
Fossa - Grube - V - III S.O. - 4028.
Fossa - Grube - 9 - I S.O. - 5754.
Fossa - Grub - VI - I S.E. - 5437.
Fossa canina - Hundsgruber - VI - III S.E. - 4446.
Fossa dell'Alpe - Alpgraben Bach - IV - III S.O. - 4355.
Fossa della Mutta - Muteggrub - XV - IV S.O. - 3430.
Fossa del Lupo - Wolfsgrube - 11 - III N.O. - 2756.
Fossa del Rio - Bacher Gr. - VI - II N.O. - 4539.
Fossalara - Faslarhöfe - 9 - IV N.O. - 3655.
Fossaquàira - Kargruben - VII - II N.O. - 4815.
Fossalta - Hochgruben - VII - II S.E. - 4203 [1].
Fosse - Graben - VI - I S.E. - 5337.
Fosse - Gruben - VI - IV N.O. - 5754.
Fosse - Gruben - XV - IV S.O. - 3425.
Fosse - Gruben - IV - III N.O. - 4900.
Fosse - Gruber - XV - I S.O. - 3410.
Fosse de' Camosci - Gemsgrube - VI - IV N.O. - 5757 - 56
Fosse di sopra - Obern Gruben - 9 - I N.O. - 3943.
Fosse (Malghe) - Gruber - VII - IV N.O. - 5730.
Fosses - Fosses - (terr. mont. sotto la Forcella Fòsses).
Fosses Alpe - Fosses - 12 - IV N.O. - 3924 - 23.
Fosso - Pfuss - XV - II S.O. - 2414.
Fosso - Pfösl - XV - II S.E. - 2401.
Fosso di Caldaro - Fosso di Caldaro - XXII - IV N.E. - 1516 - XXII - IV S.E. - 1418.
Fosso del Campo - Feldgraben - XV - II S.O. - 2012.
Fosso di Tarres - Kodel Graben - 9 - I N.E. - 3635.
Fosso grande (di Caldaro) - Grösser Abzug Graben - XV - II S.O. - 2012.
Fosso grande (di Bronzolo) - Grösser Abzug Graben - XV - II S.O. - 2309.
Fosso Larghin - Larghinval - IV - III S.O. - 4356.
Fosso Magrin - Magrinval - IV - III S.O. - 4350.
Fosso piccolo - Kleiner Abzuggraben - XV - II S.O. - 2012.
Fosso Vallano - Volan Grabe - VII - II N.O. - 4612.
Fotschenbach - Flemadur.
Fötschen - Masi di Flemadur.
Fraches - Frakes - 9 - IV N.O. - 3556.
Frader Joch - Passo Fràde (nelle Breònie, tra il Lupo del Brennero ed Obernberg).
Frag - Fraghes - 11 - IV N.O. - 3854.
Fraghes - Frag - 11 - IV N.O. - 3854.

[1] Sulla tavoletta al 25.000 I. G. *M. Tovo Alto* (levata Comm. confini 1921 - 23).

(Fragal) Riol - Riòl - VI - III N.E. - 4752.
Fragsburg [Schloss] - Castèl Verrùca - XV - IV N.E. - 3816.
Fràina - Freins - 11 - IV N.E. - 3752.
Fraines - Pfreins Bach - XV - I N.O. - 3814.
Frakes - Fraches - 9 - IV N.O. - 3556.
Frama (Albergo) - Framm - 11 - IV S.E. - 3251.
Framm - Albergo Frama - 11 - IV S.E. - 3251.
Framm Bach - Rio di Razzes - 11 - IV S.E. - 3252.
Frana - Kröll - VII - III N.O. - 4829.
Franàdega - Frondeigèn - VII - II N.O. - 4514.
Frane di Videna - Wiedner Loch - V - II N.E. - 4703.
Frangarto - Frangart - v. st.
Frangart - Frangarto - XV - II N.O. - 2810.
Frank Bach - Rio Franco - VIbis - II S. E. - 0031.
Frankbach Alpe - Alpe di Riofranco - VIbis - II S.E.
Frankbach Alpe - Malga di Riofranco - VIbis - II S.E. - 0031.
Frankbach Kees - Vedretta di Rio franco - VIbis - II S.E. - 0232.
*Franzen Berg - Monte France*sco - XV - II S.E. - 2407.
Franzensfeste - Fortezza - VI - III N.E. - 4751.
Franzenshöhe Wh. - Albergo di sotto - 9 - IV S.O. - 3159.
Franz Joseph Hütte - Rifugio Cima Libera - V - IV N.E. - 5717.
Franz Schluter Hütte - Rifugio Passo di Poma - 11 - I N. 0. - 3840.
Frappes - 11 - I N.E. - 3936.
Frasca - Lab XV - II N.E. - 2802.
Frassineto - Verschneid - XV - I S.O. - 3412.
Frassineto - Verschlei - IV - III S.O. - 4057.
Frataces - Frattaces (it.) - 11 - I S.O. - 3343.
Fratta - Hagen - XV - IV N.E. - 3917.
Fratta - Hagner - * 11 - III N.O. - 2655.
Fratta - 11 - I S.O. - 3241.
Fratta - Trotter V - II N.O. - 4910.
Frattaces (it.) - Frataces - 11 - I S.O. - 3343.
Fratten Wald - Selva Fratte - VII - III N.O. - 4723 - ad E. e N. di Rasún di sopra.
Frauen Wald - Bosco della Madonna - 11 - III N.O. - 2958. Fraumer [1]
Fraunes (it.) - VI - III S.E. - 4051.
Fraunes (it.) - Frauner - VI - III S.E. - 4051.
Frea Bach - Rio. Frea - 11 - I S.O. - 3240.
Frei - Ferrari - XV - I N.O. - 3609.
Freiberg - Montefranco - 9 - I N.E. - 3633.
Freiberger Alpe - Malga di Montefranco - 9 - I N.E. - 3632.
Freiberger Wald - Selva diMonteranco - 9 - I N.E. - 3533.
Frei Brunner Spitze - Cima della Fontana - IV - III N.E. - 4747.
Freienbuchel, rectius *Freinsbuchel* (sotto la Plose) - *Coldifràina.*
Freienfeld - Campo di Tréns - VI - IV S.O. - 5259 - Comune.
Freiger, (Wilder Freiger) - Cima Libera - V - IV N.E. - 5816.
Freiger Scharte - Forcella di Cima Libera - V - I N.O. - 5715.
Frèina - Pfrein - 11 - IV N.O. - 3958.
Freina (Monte di) - Pfreiner Nock - 11 - IV N.O. - 3957.
Freina (Rio) - Freiner Bach - v. st.

---

[1] Sulla carta austriaca erroneamente *Fraumer* per *Frauner.*

Freiner Bach - Frèina - 11 - I S.E. - 3432.
Freiner Wiese - Prati Frèina - 11 - I S.E. - 3333 - 3334.
Freines Torlognes - 11 - I N.E. - 3934.
Freins - Fràina - 11 - IV N.E. - 3752.
Freising - Ronco di sotto - XXII - I N.O. - 1914.
Freisinger - Maso di Riva - VI - III S.E. - 4446.
Freisinger Alpe - Alpe di Frisinga - V - II N.O. - 4609 - a E. di Cima dell'Alpetta.
Frella - Frellerberg - VI - II N.O. - 4745. - a E. di S. Benedetto di Rodengo
Frellerberg - Frèlla (a E. di S. Benedetto di Rodéngo) - VI - II N.O. - 4745.
Frena - Frena - VI - II S.E. - 4135.
Frena - Frena - 11 - I N.E. - 3836.
Frena - Frena - VI - II S.E. - 4432.
Frena - Frena - 11 - I N.E. - 3931.
Frenademetz - Frenademèz (it.) - II - I N.E. - 3633.
Frenademez - Fenademetz - v. s.
Freudenberg - Mongioia - XV - IV S.E. - 3318.
Freudeneck - Belcolle - 11 - IV S.O. - 3454 .
Freudenfeld - Campobello. (a S. di Laiòn) - 11 - IV N.O. - 3654.
Freudenstein - Castel Lodrón - XV - II N.O. - 2713.
Friedberg Alpe - Malga Monte Frisio - VII - III N.E. - 4917.
Frigi - Vallicola - 9 - I N.E. - 3731.
Frinigo (di sopra) - Oberfrinig - 9 - IV N.E. - 3948.
Frinigo (di sotto) - Unterfrinig - 9 - IV N.E. - 3948.
Frischelwand - Croda della Pedra - 9 - IV S.E. - 3148.
Frischtele - Frizzi - IV - II N.O. - 4543.
Frisels Berg - Costa di Valdàora - VII - III N.O. - 4628.
Frisiberger Alpe - Alpe di Monte Frisio - VII - III N.E. - 4918.
Frisiberger Kragen - Monte Frisio - VII - III N.E. - 4918.
Fritz Wald Hütte - Rifugio al Lago della Pàusa - VI - I S. O. - 5241.
Fritzweiler - Casal Federico - V III S.E. - 4023 - Località fra S. Elena e Stab. Metallurgico.
Frizzi - Frischtele - IV - II N.O. - 4543.
Froi [Bad] - Bagni di Froi - 11 - IV N.E. - 3750.
Froier Bach - Rio di Froi - 11 - IV N.E. - 3750.
(Fröllspitze) Telegraph - Cima della Plose - VI - II S.O. - 4344.
Frommer - Gola - 11 - III N.O. - 2654.
Frommerhaus - Osterìa al Vèrtice (a E. di Ràzzes) - 11 - IV S.E. - 3252.
Frondeigen - Franadèga - VII - II N.O. - 4514.
Frontul - Frontú.
Frötsch - Costa fredda - 11 - IV S.E. - 3155.
Frötsch Bach - Rio freddo - I1 - IV S.E. - 5152.
Fuchsanger - Pascolo della Volpe - XV - I S.O. - 3013.
Fuchsberg [Ruine] - Castel Volpe.
Fuchsberg - Montevolpe - V - III S.O. - 4030.
Fuchs Graben - Val della Volpe (sbocca nel Rio di Flères a valle di Valmìgna) - V - I .E. - 5603.
Fuchs Hütte - Ai tabidi della Volpe - V - III S.O. - 4030 ad O. della Malga di Senaz.
Fuchsloch - Masi della Volpe - 11 - IV N.E. - 3848.
Fuchslöcher - Volpi.
Fuchastein Pietravolpina - VI - I S.O. - 5043 - 42

Fuchstrat Villa - Villa - XV - I N.O. - 3814.
Fucina - V - III N.E. - 4918.
Fuldera - Fuldéra (it.) - 8 - I N.E. - 3606.
Fuldera daint - Fuldèra daínt (da inte = di dentro) - 8 - I N.E. - 3606.
Fuldera dora - Fuldèra dòra - 8 - I N.E. - 3606.
Fúndres - Pfulters - VI - IV S. O. - 5157.
Füllhorn - Corno Copia - VII - II S.E. - 4204.
Fumaiolo - Schlotte - V - I N.O. - 5509.
Funaioli - Strickner - VI - II N.O. - 4944.
Fúndres - Pfunders - VI - I S.O. - 5345 - Com. di Vandoies.
Fúndres (Rio di) - Pfunders Bach - VI - II N.O. - 4944 - VI I S.O. - 5144.
Funés - Villnóss - 11 - IV N.E. - Comune.
Funés (Rio di) - Villnöss Bach - 11 - IV N.E. - 11 I N.O.
Funes (Val di) - Villnöss Thal - 11 - IVN.E. - 11 - I N.O.
Fünffinger Spitze - *Punta delle Cinque Dita* (a S.O. del Sasso Lungo) - 11 - I S.O. - 3043.
Funtnatsch - Fontanaccia - 11 - IV N.E. - 3650.
Fuorela di Sterlex - Fórcola di Starlèx.
Fuorn - Forno - 11 - III N.O. 2859.
Furcella de Forces de Sielles - Forcella de Forces de Sielles - 11 - I N.O. - 3540.
Furcella della Roa - Forcella della Roa - 11 - I N.O. - 3640.
Furcella Mont dall'Ega - Forcella Mont da l'Ega - 11 - I N.O. - 3640.
Furchetta - Furchetta - 11 - I N.O. - 3641.
Furchetta (La Gran) - La Gran Furchetta - 11 - I N.O. - 3641 - la più alta punta della Furchetta.
Fúrcia - Furkel - VII - III S.O. 4330.
Furcia (Rio) - Furkel Bach - VII - III N.O. - 4527.
Furcia rossa - Furcia rossa - 12 - IV S.O. - 3425.
Furglanthal - Val Forcolana - XV - II N.O. - 2714.
Furglan - Passo Forcolàno - (tra la Val Forcolana e Sarnonico in Val di Non).
Fürholz - Bosco - V - I S. E. - 5306.
Fürholz - Taverna (presso la Stretta) (Klamm) - 11 - IV N.E. - 3951.
Furkel - Fúrcia - VII - III S.O. - 4330.
Furkelbach - Rio Fúrcia - VII - III N.O. - 4527.
Furkel joch - Fórcola - 9 - IV S.O. - 3359.
Furkel Hütten - Tabiài della Fórcola - * VI - IV S.E. - 5247 Casolari a S.O. - di Malga Lasta.
Furkelscharte - Fórcola (d'Altafossa) - VI - IV S.E. - 5247.
Furkelspitze (Piz Costainas) - Punta della Fórcola - 9 - IV S.O. - 3359.
Furnes - Fùrnes (a N.E. di Ortisèi) - 11 - IV N.E. - 3546.
Furóm - Furóm - 8 - I N.E. - 3605.
Fürstenburg - Castel del Principe - IV - III S.O. - 4256.
Fürstenhaus (Das) - Palazzo dei Principi.
Fürster - Al Principe - XV - I N.O. - 3508.
Further Hütte - Rifugio Forcella Valfredda - VII - IV S.E. - 5323.
Fuschgenberg - Castelfosco (loc. storica di Funés).
Fussendrass - Fossa Trúes - VI - IV N.O. - 5655.
Fussendrasser Wald - Bosco di Fossa Trúes - VI - IV N.O. - 5655.

G

Gabel Spitze (Leigfels) - Cima Forca - VIbis - III N.E. - 0020.
Gabelz Sch. - Gavèls - IV - III N.E. - 4647.
Gabler (Gross) Berg - Monte Forca - VI - II S.O. - 4142.
Gàdena (bassa) - Niedergaden - XV - IV N.O. - 3730.
Gadera - Rio di Badia (Granega o Grandega) -
Gader Bach - - F° II - VI.
Gader Bach - Gàdera o Rio di Badia (Granega Grandega) - F 11 - VI.
Gader Thal - Val della Gàdera - F 11 - VI.
Gadria - Gadria - IV - II S.O. - 4045.
Gafair - Gravara - 9 - IV N.E. - 3647.
Gaflaunhof - Cavolano (in Solda) - 9 - IV S.O. - 3454.
Gagerer - Giga - VII - IV S.O. - 5029.
Gaid - Gàide - * XV - I S.O. - 3015.
Gaide - Gaid - * XV - I S.O. - 3015.
Gaide (Rio di) - Gaiden Bach - XV - I 5.0. - 3415.
Gaiden Bach - Rio di Gàide - XV - I S.O. - 3015.
Gaidner Berg - Crepa di Laurés - XV - IV S.E. - 3017.
Gaidner Scharte - Tovo di Laurei - XV - IV S.E. - 3017 - a S. di M. Laures.
Gajen (Schloss) - Castel Gaiano.
Gaierhof (Bergaunhof) - Bargone - * 9 - IV N.O. - 3554 - Casolari q. 1086.
Gail - Gail
Gàila - Gailer - VII - III S.E. - 4421.
Gail (Mareiter) Bach - Rio di Ridanna - V - I S.E. - 5305 - 5201.
Gailer - Gàila - VII - III S.E. - 4421.
Gais - Gais - VI - II N.E. - 4931 - Comune.
Gaisberg Joch - Giogo del Lago - V - III N.E. - 4923. - presso la Cima del Lago, nella Passiria
Gaisele - Crodetta - 12 - IV N. E. - 3920.
Gaisjochspitz (Gaisspitz) - Cima della Capra - VII - IV S.E. - 5149.
Gaishorn - Cima della Capra VI - III S.O. - 4357.
Gaishörndle - Cornétto Fana - VII - II N.O. - 4711.
Gaisl Köpfe - Sassi della Croda - 12 - IV N.E. - 3817.
Gaisslercher - Masi Costa - VII - IV S.O. - 5130.
Gaisspitz (Gaisjochspitz) - Cima della Capra - VI - IV S. E. - 5149.
Galberg - Colle - V - III S.E. - 4420.
Gall - Vicale - * VII - IV N.O. - 5929.
Gall - Vicale - XV - IV S.E. - 3319.
Gallfall Alpe - Malga Col di Valle - VII - III N.E. - 4917.
Gallinai - Galnoi - 11 - IV N.E. - 3847 - in S. Pietro di Funès.
Gallmein - Colmagno - V - III S.O. - 4028.
Gallmetzer - Coldimezzo - XV - II N.E. - 2503.
Gallmetzer Schupf - Coldimezzo - 11 - IIIS.O. - 2257 - Casolari q. 1483.
Gallmetzhof Wald - Selva Coldimezzo - 11 - III S.O. - 2257.
Gallner - Vicale - XV - IV N.E. - 3520.
Gallo - Hahnenkamm - XV - IV N.E. - 3621.
Gallrainer - Carlina - 11 - IV S.E. - nella parte N.O. dell'Alpe di Siùsi

Galnoi - Gallinai « in S. Pietro di Funès » - 11 - IV N.E. - 3847.
Galmeck - Il Colmo.
Galsaun - Colsano - 9 - I N.E. - 3833.
Galtalpe - Malga del Colto - V - III S.E. - 4320.
Galtrin - Cortina - 11 - III S.O. - 2257.
Gamassen - Camózze - IV - III S.O. - 4153.
(Gamez Alpenkopf) Klein Ross Kofl - Campo rosso - VII - III S.E. - 4121 - 20.
Gamiano - Gamion - v. st. Gamion - - - -
Gamiano (a N.O. di S. Leonardo in Passiria) - V - II N.O. - 4813.
Gamp - Campo - IV - III S.E. - 4437.
Gamp - Campo - 9 - I N.O. - 3941.
Gamp Berg - Monte Campo - VI - III S.O. - 4057.
Gampel Berg - Monte Campèllo - 9 - I S.O. - 3043 - 3143 - Sulla Riva destra del Rio Plirna.
Gampen - I Campi - V - III N. E. - 4817.
Gampen W. H. - Campi (Osteria ai).
Gampen - I Campi - V - II S. O. - 4413.
Gampen - Campi - 9 - IV N.E. - 3553.
Gampen Alpe - Malga Campo - 11 - III S.O. - 2259.
Gampen Alpe - Alpe Campo - 11 - III S.O. - 2259.
Gampenhöfe - Masi dei Campi - 9 - IV S.E. - 3152.
Gam pen Joch - Le Palàde - XV - IV S.E. - 3121.
Gampen Ried - Novàl del Campo - XV - I N.E. - 3504 - a E. di Osteria dei Turisti.
*Gampen Mese - Prato dei Cam*pi - VI - II S.O. - 4042 - 41.
Gamper Alpe - Malga di Campo - XV - IV S.O. - 3125.
Gamper Tal - Valcampo - IV - III N.O. - 4759.
Gampill - Monte Campiglio VI - II N.O. - 4538.
Gampill - Campiglio - VI - II N.O. - 4538.
Gampill Wiesen - Prati di Campiglio - VI - II S.O. - 4439.
Gampl - Campetto - XV - IV N. E. - 3722.
Gamsburg - Rocca dei Camosci - VI - IS.O. - 5241.
Gamsburgwand - Rocca dei Camosci - VI - IV S.E. - 5246.
Gamseck (Trumserspitze) - Punta di Trumes - IV - II S.E. - 4034.
Gamskaarschneide - Cresta della Quàira dei Camosci.
Gams K. - Dosso dei Camosci - 9 - IV S.E. - 3450.
Gamskofl - Torre dei Camosci - IV - II S.O. - 4243.
Gamser Berg - Monte de' Camosci - XV - I N.E. - 3803.
Gamsflucht - Salita dei Camosci - IV - II N.O. - 4645.
Gamslahnernock - Cima de' Camosci - VI - I N.O. - 5839.
Gamssattel - Sella dei Camosci a E. del Campo Rosso) - VII - III S.E. - 4121.

Gamssteig - Pesta dei Camosci (sul fianco N.E. dello Sciliàr) - 11 - IV S.O. - 3054.
Gamsstetten - Crode dei Camosci - VI - IV N.E. - 5847.
Gamswand - Croda de' Camosci - VI - II S.O. - 4039.
*Gamswand - Croda dei Camo*sci - IV - III S.E. - 4147.
Gàna - Gann - 11 - III N.O. - 2858 - 57 - a O. di Tires.
Gana (Rudala) - Rio della Gana (affi. sin. del Rio La Valle) - 11 - I N.E. - 3831.
Gand - Ganda - 9 - I S.O. - 3341.
Ganda - Gand - 9 - I S.O. - 3341.
Ganda - Gandhof - V - III S.E. - 4416.
Ganda - Gandhof - 9 - IV S.O. - 3354.
Ganda - Pfaffengand - V - III S.O. - 4024.
Ganda del Cóvolo - Guflgand - IV - II S.E. - 4335.
Gand Alpe - Alpe Ganda - V - II N.E. - 4907.
Gandeck - Castel Ganda. Gandegg
Col Ganda - V - II N.O. - 4715.
Gandegg - Castel Ganda.
Gandelina - Gantlinhof - 9 - IV N.O. - 3755.
Gandellaccia - Gundlatsch - 9 - IV N.O. - 3854.
Gander - Ganda.
Ganderberg - Monteganda - V - IV S.E. - 5118.
Ganderberg - Monte Ganda - V - IV S.E. - 5117.
Ganderberg - Monte Ganda - V - III S.O. - 4224.
Gandhof - Ganda - V - III S.E. - 4416.
Gandhof - Ganda - 9 - IV S.O. - 3354.
Ganeid - Canéi - 11 - IV N.E. - 3847.
Gangost - Campocosta - VI - II S.O. - 4442.
Gann - Gàna (a O. di Tires) - 11 - III N.O. - 2858 - 57.
Ganoi (in Funés) - a Canoi.
Gänsbacher - Riocampo - XV - I S.E. - 3405.
Gänsebichlscharte - Forcella di Val Fredda.
Gansör - Campo di sopra - VI - IV S.O. - 5154.
Gansör Alpe - Alpe di Campo di sopra - VI - IV S.O. - 5254 - 53.
Gansör Alpe - Malga di Campo di sopra - VI - IV S.O. - 5253 - pr. q. 2168.
Gansör Bach - Rio di Campo di sopra - VI - IV S.O. - 5254.
Gansören Alpe - Malga di Campo di sopra - VI - IV S.O. - 5253.
Gänsschragenspitze - Punta di Campo - V - II N.E. - 4902 - 01.
Gantkofel - Macaión.
Gantkofl - Cima Ganda - VII - II S.O. - 4112.
Gantlinhof - Gandelina - 9 - IV - N.O. - 3755.
Gantraste - Pdusa di Ganda - VII - II S.O. - 4212.
Ganza - Ganzer (nell'Alpe di Suisi) - 11 - IV S.E.
Ganzer - Ganza (nell'Alpe di Siùsi) . 11 - IV S.E.
Garbari - Gherber - 11 - III S.O. - 2457.
Garber - Ai Covoni - VIIbis - III S.O. - 0026.

Garandin - Garandín (it.) - XV - II S.E. - 2007.
*(Gardanatsch) Gardenazza - Gardenazza - * 11* - I N.E. - 3636.
(Gardanatsch) Gardenazza Alpe - Alpe Gardenazza - 11 - I N.E. - 3537 - 36.
Gardéna - Gröden - 11 - IV N.O. - 11 - IV N.E. - 11 - IV S.E. - 11 - I S.O.
Gardenazza - (Gardanatsch) Gardenazza - * 11 - I N.E. - 3636.
Gardenazza Alpe (Gardanatsch) - Alpe Gardenazza - 11 - I N.E. - 3537 - 36.
Gareit - Carèdo - VI - III S.E. - 4251.
Gareith - Monte Carédo - VI - III S.E. - 4252.
Garfaunhof - Gravone - 9 - IV S.O. - 3454.
Gargazon - Gargazzóne - XV - IV N.E. - 3516 - Comune.
Gargazzóne - Gargazon - XV - IV N.E. - 3516 - Comune.
Gargitt - Gorghetto - VI - II N.O. - 4541.
Gargitz - Gorghetti - 9 - IV N.E. - 3753 - a S. di Agùmes.
Garmesegger - Carmes - V - 11 S.E. - 4005.
Garn - Caérne - 11 - IV N.O. - 3953.
Garnatsch Wald - Bosco del Cornaccio.
(Garner Forcell) Scharte - Forcella di Caèrne - VI - III S.O. - 4235.
Gartenbach - Giardino - XV - I N.E. - 3907 - 06.
Gartloch - Corte - XXII - I S.O. - 1414 - Casolare nei pressi di Salorno.
Gartlspitz - Cima Corte - V - II N.E. - 4804.
Gasanstalt - Gasometro - XV - IV N.E. - 3918.
Gaseräcker - Campi del Prevét - XV - I S.E. - 3001.
Gasi - Càsola - VII - III S.O. - 4427.
Gazometro - Gasanstalt - XV - IV N.E. - 3918.
Gasse - La Via - V - I S.O. - 5409.
Gassen - Le Vie - XV - I N.O. - 3615.
(Gassen) Antholz Mitterthal - Anterselva Mezzavalle - VII - IV S.E. - 5121.
Gasser - La Via - XV - I N.O. - 3814.
Gasser - La Via - XV - I S.E. - 3407.
Gasser - Piazza - VI - II S.E. - 4137.
Gasser - Via - V - II S.O. - 4315.
Gasser - Stradini - XV - I S.E - 3401.
Gasser - Rivo Strada - VI - III S.E. - 4247 - 4147
Gasser - Prati Strada - 11 - IV N.O. - 3857.
Gasscheibenspitz - Monte Casa - V - II N.E. - 4806.
Gasserill Bach - Rio Caserile - 11 - I N.O. - 3841.
Gassier - La Via - VI - III N.E. - 4947.
Gasteig - Casatèia - V - I S.E. - 5203.
Gasteig - Alla Salita - V - IV S.E. - 5119.
Gasteig - Alla Salita - 9 - I S.E. - 3033.
Gasteig - Alla Salita - V - III S. E. - 4121.
Gasteiger Hof - Alla Pontara - XV - IV S.E. - 3121.
Gasteiger Sattel - Sella de' Sentieri - 11 - IV N.O. - 3800.
Gasterer Bach - Rio di Castero - XV - I S.E. - 3101.

Gasters - Cantero - XV - I S.E. - 3101.
Gatsch - Roncaccio - VI - II N.O. - 4944.
Gatscher - Roncaccio - XV - I N.O. - 3514.
Gatscher - Roncaccio (in Val di Tires) - 11 - III N.O.
Gatscholer o Plonguet - Plan (di Razzes) nell'Alpe di Siusi - 11 - IV S.E.
Gatschitsch - Casiccia - IV - III S.O. - 4157.
Gatter - Quadra - VIIbis - III S.O. - 0028.
Gattereck - Col di Quadra.
Gatterer - Recinto - V - III S.E. - 4216.
Gatterer - Quadra - VII - 1 S.O. - 5013.
Gatternock - Monte Quadra VII - IV N.O. - 5524.
Gatter W. - Steccato - XV - I S.O. - 3309.
Gatti - Le Case - 11 - III N.O. - 2758.
Gaude - Gàude (it.) - * V - I S.O. - 5109.
Gaudententurm - Tor Gaudenzio.
Gaufen - Còvi - VI - III S.E. - 4347 - pr. q. 828.
Gaul - La Gola (lo sbocco della Valsùra a Lana) - XV - IV N.E. - 3620.
Gaulbach - Maso della Gola - * XV - IV N.O. - 3726.
Gavèlz (Cima di dentro) - Inner Gabelz Sp. - IV - III N.E. - 4647.
Gavèlz (di dentro) - Inner Gabelz - IV - III N.E. - 4646.
Gavèlz (di fuori) - Ausser Gabelz - IV - III N.E. - 4546.
Gavèlz (di mezzo) - Mitter Gabelz - IV - III N.E. - 4546.
Gavèlz (Forcella di) - Gabelz Sch. - IV - III N.E. - 4647.
Gavignes (Alpe di) - Gewinges Alpe - V - I S.O. - 5411.
Gavrigo - Gawrick - 9 - IV N.O. - 3655.
Gawrik - Gavrigo - 9 - IV N.O. - 3655.
Gebrack - Camporonco - XV - I S.E. - 3302.
Gebracksberg - Campodironco - V - 11 S.E. - 4207. Gedrars - Cadràra.
Geierhof - Maso di Monte Castrale. - XV - I S.E. - 3203.
Geierrast - Monte Avoltoio - VII - IV S.O. - 5224.
Geieesberg - Monte di Salórno (Monte Alto) - XXII - IV S.E. - 1316.
Geiers *Kragen - Cima degli Avvoltoi* - V - I N.E. - 5703.
Grierswald - Selva di Salòrno XXII - IV S.E. - 1317 - 16.
Geierwand - Col di Specie - 12 - I N.O. - 3715.
Geifel - Punta Nuda (a N.E. di Villa Ottone) - VII - IV S.O. - 5327.
Geigen Sp. - Cima Giga - V - I S.O. - 5413.
Geiger - Giga - 11 - III S.O. - 2455.
Geiger - Giga (presso Tagùsa) - 11 - IV N.O. - 3554.
Geiger Köpfl - Monte della Giga - IV - II S.E. - 4135 - q. 2411.
Geigespiztze - Cima Posta a. E. del Brennero - VIbis - III S.O. - 0057.
Geiggelberg - Montecùccolo - V - III S.O. - 4025.
Geil - Montecolle - VII - II N.O. - 4910.
Geiselsberg - Sorafurcia - VII - III S.O. - 4428.

Geiskanzel - Camozzara - IV - III S.E. - 4350.
Geislerspitze - Le 'Odle - 11 - I N.O. - 3643 - 42.
Geisscheibenspitze - Cima della Capra - V - II N.E. - 4601.
Geisswand Spitze - Croda della Capra - V - I N.O. - 5715.
Geister Spitzen (rectius Greister Sp.) - Punta delle Creste - 9 - III N.O. - 2959.
Gelenknock - Cima della Costa - VI - I N.E. - 5837.
Gellgraben - Cima Colle - VI - IV S.E. - 5352.
Gelt Bach - Rio Freddo - VII - IV N.O. - 5525.
Gelt Thal - Val Fredda - VII - IV S.O. - 5425.
Geltthal Alpe - Malga di Val fredda - VII - IV S.O. - 5424.
Geltthal Kees - Vedretta di Val fredda - VII - IV S.O. - 532423.
Geltthal Spitze - Cima di Val fredda - VII - IV S.E. - 5422 - a S.O. del P.° delle Vedrette.
Gemeinde Afers - Comune di Eores - Comune soppresso e aggregato a quello di S. Andrea in Monte.
Gemeinde Alpe - Malga del Comune - IV - III N.O. - 4700.
Gemeinde Jaufenthal - Comune di Valdigiovo - soppresso.
Gemeinde Mortell - Comune di Martello - 9 - I S.O.
Gemeinde Pfeffersberg - Comune di Monteponente - Comune soppresso e aggregato a quello di Bressanone.
Gemeinde Pfitsch - Comune di **Vizze -** VI - IV N.O. - VI - IV N.E.
Gemeinde Pflersch - Comune di Flères - V - I N.E.
Gemeinde Ritten - Comune di Renòn - 11 - IV S.O. - XV - I S.E.
Gemeinde Rodeneck - Comune di Rodengo - Comune soppresso e aggregato a quello di Rio di Pusteria.
Gemeinde Säge - Seghe del Comune.
Gemeinde Sarnthal - Comune di Sarentino - XV - I N.E.
Gemeinde Schnals - Comune di Senàles - IV - II S.E.
Gemeinde Sonnenberg - Comune di Monte a Mezzodì - Comune soppresso e aggregato a quello di Silandro
Gemeinde Ulten - Comune d'Ultimo - XV - IV S.O.
Gemeinsberg - Monte Comunale - II S.O. - 2014.
Gemeinsberg Wald - Selva del Monte Comunale - XV - II S.O. - 2014.
Gemsflucht - Punta Ponente della Saldùra - IV - II S.O. - 4444 - q. 3041.
Gemsgrube - Fosse de' Camosci - VI - IV N.O. - 5757 - 56.
Gemsstall - Ai Camosci
Gemsstallscharte - Forcella del la Mèns (a N. della Cima Valsorda) - 11 - III S.O. - 2254.
Genaider - Canneto - VI - II S.O. - 4441.
Genaider Alpe - Malga di Canneto - VI - II S.O. - 4438.
Genoier Bach - Rio Cannaia - 11 - IV N.E. - 3847.

Genter Alpe - Alpe Ghenta - V - II S.E. - 4205.
Genter Berg - Cima Ghenta (dei Masi) - V - II S.E. - 4403 - q. 2416.
Genter Berg - Cima Ghenta (di Rodella) - V - II S.E. - 4205 - c. 2391.
Gentersberg - Monteghenta - V - II S.E. - 4005.
Genter See - Lago di Ghenta (Lago Rodella) - V - II S.E. - 4205.
Georgen Berg - Monte S. Giorgio - VI - I S.E. - 5037.
Georgenberg - Monte S. Giorgio - VI - 1 S.E. - 5036.
Gereiner - Grèina - XV - I S.E. - 3304.
Gerhaus - Ghera - XV - I S.E. - 3403
Gerlach - Al Ponte - V - II N.E. - 4714.
Gernberg Spitze - Monte della Punta - VI - IV S.E. - 5348.
Gerstein [Schloss] - Castèl Tina.
Gerstgras - Cortiserrade - IV - II S.O. - 4340.
Gerstgraser - Costa di Cortiserrade - IV - II S.O. - 4339 - pr. q. 2281.
Gerstgraser Bergütte - Miniera di Cortiserrade.
Gerstgraser Boden - Piano di Cortiserrade - IV - II S.O. - 4339.
Gerstgraserwald - Selva di Cortiserrade - * IV - II S.O. - 4339.
Gerstl Wirtshaus - Osteria dell'Orzo.
Gescheibte Thurm (Der) - Torre di Druso.
Getristeter Stein - Monte Rotto - 9 - I S.E. - 3236.
Getrum Bach - Rio Ghetrùn V - II S.E. - 4002.
Getrums Joch - Monte Ghetrùn - V - II S.O. - 4259 - a S.O. di Cima Ghetrùn.
Getrum Spitze - Cima Ghetrùn - V - III S.O. - 4259.
Getzen Berg - Monte - Ghezzo VI - II N.O. - 4744.
Getzenberg - Monghezzo - VI **-** II N.O. - Comune di Chienes.
Getzenberger - Masi di Monghezzo - VI - II N.O. - 4838.
Gewinges Alpe - Alpe di Gavignes - V - I S.O. - 5411.
Gfäll Berg - Monte Cavèllo - V - I N.E. - 5831.
Gfallen Spitze - Cima dei Tovali - VIIbis - III S.O. - 0229.
Gfallhof - Tovale - IV - II S.O. - 4714.
Gfalleitferner - Vedretta del Tovale.
Gfallwand - Croda del Tovale - V - III S.O. - 4228 - q. 3174.
Gfase - Rio Cavo - VI - II N.O. - 4541.
Gfeis - Cavèis - V - III S.E. - 4317.
Gfrar - Capraro - XV - I N.O. - 3712.
Gfrill [Bad] - Bagni di Caprile - XV - IV S.E. - 3220.
Gfrill - Caprile - XV - IV S.E. - 3219.
Gfrifl - Canna - XXII - I N.O. - 1611.
Gfriller Laugen Alpe - Malga del Luco di Caprile - XV - IV S.E. - 3221.
Gfrill über dem Bach - Caurìa di là - XXII - I N.O. - 1610.
Gfroll - Capròlo - XV - IV S.E. - 3422.
Ghega - Göge - VI - I N.E. - 5737.
Ghera - Gerhaus - XV - I S.E. - 3403.
Gherber - Garbari - 11 - III S.O. - 2457.
Ghern - Gherno - VII - I S.O. - 5012.
Gherno - Ghern - VII - I S.O. - 5012.

Ghetrun Cima - Ghetruna - VI - III S.O. - 4259.
Ghetrun - Rio Ghetruna - VI - III S.O. - 4100.
Ghetruna (Cima) - Ghetrun - VI - III S.O. - 4259.
Ghetruna (Rio) - Ghetrun - VI - III S.O. - 4100.
Ghiacciaio del Gran Pilastro - Glieder Ferner - VI - IV N. E. - 5746.
Ghiaccio - Glatsch W. - 11 - I N.O. - 3742.
Ghinzolo - Ginzl - V - III S.O. - 4027.
Ghirlanda - Kranzer - V - II N.E. - 4604.
Ghirne - Girnhof - IV - III N. O. - 4857.
Gial - Gial Hof - v. st.
Gial Hof - Gial - 9 - IV N.E. - 3951.
Giannini - Jendl - XV - I N.O. - 3612.
Giardino - Gartenbach - XV - I N.E. - 3907 - 03.
Giessbach - Rio - VI - II N.E. - 4932.
Giessen Bach - La Roggia - XV - IV S.E. - 3417.
Giesser - Fonditore - V - II N. E. - 4506.
Giessmann - Madonnina del Renón - XV - I N.E. - 3503 - 02.
Giessplatte - Monte Lasta - VI - III S.O. - 4356.
Gifen - Chivo - VI - II N.O. - 4745 - q. 1195.
Giga - Gagerer - VII - IV S.O. - 5029.
Giga - Geiger - 11 - III S.O. - 2455.
Giga (presso Tagusa) - Geiger - 11 - IV N.O. - 3554.
Giglirn - Giglirno - XV - IV S. O. - 3329 - 28.
Giglirno - Giglirn - XV - IV S. O. - 3329 - 28.
Giggelberg - Moncucco - V - I N.E. - 5701.
Gilfen Klamm - Gola di Racines (a S.O. di Stanga) - V - I S.E. - 5206.
Gilfen Promenade - Passeggiata della Gola (Merano).
Ginepréto (in Funes) - Tschinefreid - 11 - IV N.E.
Gingel joch - Passo delle Cengie - V - III S.O. - 4229.
Ginzl - Ghìnzolo - V - III S.O. - 4027.
Giogaia di Tessa - Texel Gruppe - V - III S.O. - III S.E.
Giogo - Jocher - XV - IV N.E. - 3822.
Giogo - Jocher - 11 - II N.O. - 2654.
Giogo - Jöchler - V - II S.E. - 4303.
Giogo - Jöchler - XV - I N.E. - 3704.
Giogo (Alpe del) - Kofeljocher alpe - VI - III S.O. - 4459 - 58.
Giogo Alto - IV - III S.E. - 4252.
Giogo Alto - Hochjoch - XV - IV N.O. - 3625.
Giogo Alto - Hochjoch - 9 - III N.O. - 2955.
Giogo Alto - Hochjoch - IV - II N.O. - 4740.
Giogo Alto - Hohe Joch - 9 - I S.E. - 3433.
Giogo Alto di Fléres - Pflerscher Hoch Joch - V - I N.O. - 5813.
Giogo Basso - Nieder joch - IV - II N.E. - 4636.
Giogo Basso - IV - III - S.E. - 4252.
Giogo Basso di Fléres - Pflescher Nieder Joch - V - I N.O. - 5813 - 12 - a E. del Giogo Alto.

Giogo Bello - Schönjöchl - VI - II S.O. - 4145.
Giogo bello (di Pontelletto) - Schön joch - VI - III N.O. - 4758.
Giogobello - Schon J. - V - I S.E. - 5005.
Giogo bello (Cima di) - Schönjöchl Spitze - VI - III N.O. - 4758.
Giogo dei Rómici - Rontscherjoch - 9 - I S.E. - 3432.
Giogo del Cambio - Flach Joch (Wechsljoch) - V - I N.E. - 5802 - 01.
Giogo del Cantone - Winkel Joch - V - I N.O. - 5611.
Giogo del Cònio - Keilbachjoch - VIIbis - III S.O. - 0230.
Giogo del Cornetto - Hörndljoch - VIIbis - III S.O. - 0227.
Giogo del Corno - Gorner Joch - VI - I S.E. - 5437.
Giogo del Còvolo - Gufel Joch - 9 - IV N.E. - 3548.
Giogo del Gioveretto - Zufritt Joch - 9 - II N.O. - 2941.
Giogo della Croce - Kreuzjoch - XV - I N.O. - 3910.
Giogo del Lago - Gaisberg Joch - V - III N.E. - 4923. - presso la Cima del Lago nella Passiria
Giogo, delle Baite - Tuckett Joch - 9 - III N.O. - 2958.
Giogo delle Chiuse - Joch Kopf - VII - IV N.O. - 5928 - a S.E. di Cadipietra.
Giogo delle Fosse - IV - IV S. O. - 5000.
Giogo delle Frane - Gröller Joch - V - II N.E. - 4803.
Giogo delle Laste - Plattenjoch - V - II S.O. - 4311.
Giogo del Rionero - Schwarzenbach Joch - VIbis - II S.E. - 0036 - alle sorgenti del Rio nero di Lutago.
Giogo del Similàun - Similaun Joch - IV - II N.E. - 4534 [1].
Giogo diboscato - Entholz J. - V - I S.O. - 4211.
Giogo di dentro - Trattner Joch - VI - I N.O. - 5938.
Giogo di Fanòl - Schalf Joch - IV - II N.E. - 4631.
Giogo di Fassa - Fassajoch - 11 - IV S.E. - 3046.
Giogo di Flòite - Floitenjoch - VIbis - II S.E. - 0134 - 33.
Giogo di Gries - Griesbachjoch - VIIbis - III S.O. - 0325.
Giogo di Marlengo - Marlinger Joch - XV - IV N.E. - 3822.
Giogo di Mèltina - Möltner Joch - XV - I N.O. - 3610.
Giogo di Mezzo - Mitterjoch - VIIbis - III S.O. - 0226.
Giogo di Montecroce - Kreuzjoch - VII - III S.O. - 4227.
Giogo di Pietramala - Missentein Joch - V - II S.O. - 4110.
Giogo di Riomolino - Mühlbacher Jöchl.
Giogo di Rosim - Rosim Joch - 9 - IV S.E. - 3149.

---

[1] Sui nuovi rilievi Comm.ne Confini1921 - 23 - *Bocchetta di Similaun*

Giogo di S. Maria - Wormserjoch (Giogo di Santa Maria) - 8 - I S.E. - 3202.
Giogo di San Genèsio - Jenesier Jöchl - XV - I N.O. - 3708.
Giogo di Selva - Stosskofl (Muhlwalder Joch) - VI - I N.E. - 5535.
Giogo di Soi - Soyjoch - 9 - I S.O. - 3040 - q. 3023.
Giogo di Stélvio - Stilfser Joch - 9 - IV S.O. - 3100.
Giogo di Valle - Wollbach Joch - VIIIbis - III S.O. - 0229.
Giogo di Valle - Falsjoch - V - III S.E. - 4421.
Giogo Gallina - Fadner Joch - V - I N.E. - 5536.
Giogo Lungo - Lenkjöchl - VIIbis - III S.E. - 0216 - q. 2600.
Giogo Nero - Schwarzer Joch - 9 - II N.O. - 2740.
Giogo di Valle - Falsjoch - V - III S.E. - 4421.
Giogo Ornella - Harneller Joch - VI - II S.O. - 4143 - fra M. Fana piccolo e M. Fana grande.
Giogo Panca - Panker Joch - V - IV S.E. - 5322.
Giogo Piano - Ebenes Jöchl (Hahn Spitze) - 9 - I S.O. - 3142.
Giogo Quaira - Kor J. - V - III S.E. - 4221.
Giogo Rosso - Rothenmann Joch - VIIbis - III S.E. - 0116.
Giogo Tasca - Tascheljöchel - IV - II S.O. - 4341.
Giogo Val delle Frane - VIIbis - III S.O. - 0419.
Giogo Verde - Grünjoch - V - III S.E. - 4421. -
Giornago - Tschernagg - XV - IV S.E. - 3216:
Giovanni - Tschahaun - * XV - IV S.E. - 3423 - q. 734.
Gioveretto - Zufritt Spitze - 9 - I S.O. - 3041.
Giovetto - Jochele - VI - II N.O. - 4645.
Giovimano - Tschiffnon - VI - III S.E. - 4051.
Giovo (del Salto) - Tschauferhof - XV - I S.O. - 3312 q. - 1313.
Giovo di Crespeina - Scheouf de Crespeina - 11 - I S.O. - 3338.
Giovo di sotto - Unterjoch - 11 - IV S.E. - nella parte N.O. dell'Alpe di Siusi
Giovo grande - Gross Jaufen - VII - III S.E. - 4021.
Giovo piccolo - Klein Jaufen - 12 - IV N.E. - 3920.
Girlan - Cornaiàno - XV - II N.O. - 2711.
Girondi - Zerund - 11 - IV S.E. - 3453 - 52.
Girnhof - Ghirne - IV - III N.O. - 4857.
Gitsch - Monte Cuzzo - VI - IV S.E. - 5146.
Giugel - Le Cune - IV - II S.E. - 4035.
Giunchi - Tschungg - XV - II N.E. - 2803.
Glaiten - Le Coste (di Vàltina) - V - II N.O. - 4912.
Glaitner Mähder - Dosso delle Coste - V - I S.O. - 5013 - 12.

Glaning - Cologna - XV - I S.O. - 3110 - 3009 [1].
Glaning - Monte Cologna - XV - I S.O. - 3109 (1).
Glars - Glarz v. st.
Glarz - Glàrs - 11 - IV N.E. - 3848.
Glauben - Colbano - V - II N.O. - 4815.
Gläsür - Glesùra - 11 - I S.O. - 3345. - pr. la confl. della Saltaria col Rio di Gardena
Glatsch W. - Ghiaccio - 11 - I N.O. - 3742.
Glatterw'and - Croda liscia - VI - IV N.E. - 5553.
Glech - Collecchio - 9 - II N.O. - 2640.
Glecken Alpe - Alpe Campana - V - I S.O. - 5214.
Gleck Spitze - Monte Campana - V - I S.O. - 5314 - 13.
Gleif Capelle - Santuario del Clivo (M. Calvario) - XV. - II N.O - 2713.
Gleitner J. - Passo M. Costa - V - I S.O. - 5012.
Glen - Gleno - XXII - I N.O. - 1810.
Gleno - Glen - v. s.
Glern - Collerno.
Gletsch - Colléccio.
Glieder (Unterberg) Bach - Rio di Sottomonte - IV - IV N. E. - 5848.
Glieder Ferner - Ghiacciaio del Gran Pilastro - VI - IV N. E. - 5746.
Glieder Schartl - Forcella di Monte Stretto - VI - IV N.E. - 5747.
Gliera - Glièra (it.) - 11 - I S. E. - 3431.
Gli Orecchi - Ohren - VII - IV S.E. - 5418 - 17.
Glieshof - Clus - IV - III S.E. - 4347.
Glieshofheim - Villa di Clus - IV - III S.E. - 4347.
Glittner - Colletto - VI - II S.O. - 4440.
Glittner Joch - Giogo di Colletto - VI - II S.O. - 4338 - VIII S.E. - 4337.
Glittner Stalle - Stalle di Colletto - VI - II S.O. - 4438.
Glockenbuhel - Monte Campana - XV - II S.O. - 2315.
Glockenkaarkofl - Vetta d'Italia - VIIbis - III N.E. - 0517.
Glöf - Clevo - 11 - III N.O. - 2859 - q. 1032.
lorénza - Glurns - IV - III S.O. - 4054 - Comune.
Glorenza (Alpe di) - Glurnser A. - 9 - IV S.O. - 3200.
Gluder (Tair) - Pontara - 9 - I S.O. - 3341 - 40.
Glunhof - Colonia - 11 - IV N.O. - 3854.
Glurns - Glorènza - IV - III S.O. - 4054 - Comune.
Glurnser Alpe - Malga di Glorènza - 9 - IV N.O. - 3956.
Glurnser A. - Alpe di Glorenza - 9 - IV S.O. - 3200.
Glurnser Köpfl - Monte di Glorenza - 9 - IV N.O. - 3856.
Gmahr - Camàr - 9 - I N.O. - 3843.
Gmeindl - Montagna del Comune - XV - I N.O. - 3915.
Gmund - Monte - XV - II S.O. - 2111.
Gnoll - Canale - 11 - IV N.E. - 3850.

[1] Sul 25.000 I. G. M. Glania di sotto e di sopra anzichè Cologna. M. Glania anzichè M. Cologna.

Gofelmorter Schwaig - Malga del Covolo - 11 - III N.O. - 2757.
Gofer - Cave - XV - IV N.E. - 3916.
Góflan - Covelano - 9 - I N.O. - 3742 - aggregato al Comune di Silandro.
Göflaner Alpe - Malga di Covelano - 9 - I N.O. - 3543.
Göfler See - Lago del Cóvolo 9 - I S.O. - 3444.
Göge - Ghega - VI - I N.E. - 5737.
Gögelberg - Monte Cuculo - V - I N.E. - 5808.
Gögen Alpe - Malga Ghega - VI - I N.O. - 5838.
Gögen Bach - Rio Ghega. VI - I N.E. - 5838 - 5738.
Gogolari - Essen - XV - IV S. O. - 3425.
Gola - Clammer - VIIbis - III S.O. - 0126.
Gola - Frommer - 11 - III N.O. - 2654.
Gola - Kehl - XV - II N.E. - 2706.
Gola - Klamm - XXII - I S.O. - 1413 - a N. di Ai Pochi.
Gola - Gulln - VI - III S.E. - 4052.
Gola del Cane (Ghiacciaio della) - Hundskehle - VIIbis - III S.O. - 0425.
Gola delle Capre - IV - IV S.O. - 5055.
Gola di Dan - Daner Klamm - VI - IV S.E. - 5447.
Gola di Racines - Gilfen Klamm - V - I S.E. - 5206 - a S.O. di Stanga.
Gola (di S. Floriano) - Klamm - 11 - IV N.E. - 3951 - q. 555.
Gola (di sopra) - Ober Guln - * 11 - IV N.E. - 3952 - Casolari a N. di Pedraz.
Gola Molino - Müller Klamm - 12 - I N.O. - 3913.
Golderer - Ai Coldri - VI - II S.O. - 4341.
Goldkappel - Cappa d'Oro - V - I N.O. - 5908.
Goldrainer Alpe - Alpe di Coldrano - 9 - I N.E. - 3937 - 36.
Goldrainer Alpe - Malga di Coldrano - 9 - I S.O. - 3240 - q. 2073.
Goldrein (rectius Goldrain) - **Coldrano** - 9 - I N.O. - 3738 - il Comune è soppresso e aggregato a quello di Laces.
Goldrein (Schloss) - Castello di Colderano.
Goldsee - Lago del Colle - 9 - IV S.O. - 3259.
Golfen - Monte Calvo - VII - II N.O. - 4712.
Golfrion Berg - Monte Colfriòn - 11 - III S.O. - 2256.
Goller - Coleri - VI - III S.E. - 4048.
Göller - Coleri - XV - I N.O. - 3808.
Göller See - Lago del Colle - XV - III S.E. - 2207.
Göller Spitze - Monte Colle - XV - II S.O. - 2308.
Golser - Colli - VII - III S.E. - 4319.
Golser - Masi dei Colli.
(Golserberg) Nock - Monte Colles - VII - III S.E. - 4318.
Gomagoi - Gomagói (it.) - 9 - IV S.O. - 3455.
Gondberg - Monte Gànda - XV - II N.O. - 2613.
Gondegg [Schloss] - Castèl Gànda - XV - II N.O. - 2613.
Gonder Bach - Rio Ganda - 11 - IV N.O. - 3658.

Gorf - Corva - IV - II S.E. - 4233.
Gorfauen - Prati della Corva.
Gorfhof - Maso della Corva.
Gorgo - Görgl - XV - II N.E. - 2803.
Gorghetti - Gargitz - 9 - IV N.E. - 3753 - a S. di Agùmes.
Gorghetto - Gargitt - VI - II N.O. - 4541.
Girgl - Gorgo - XV - II N.E. - 2803.
Gorl - Gregori - XV - I S.O. - 3413.
Gorner Alpe - Malga del Corno.
Gornerberg - Montecorno - VI - I S.E. - 5337.
Gorner Joch - Giogo del Corno - VI - I S.E. - 5437.
Gorner Wiese - Prati del Corno.
Gospeneid - Caspineto - V - I S.E. - 5103 - 02.
Gospeneider Bach - Rio Caspineto - V - I S.E. - 5102.
Gossensass - Colle Isarco - V - I N.E. - 5601 - Comune.
Gost - Costa - V - I S.E. - 5204.
Goste - Coste (di Pratello) - 11 - IV N.E. - 3849.
Gostergsoi - Costacasai (in Funés) - 11 - IV N.E.
Gost Jöchl - Giogo di Costa - V - I S.E. - 5105.
Gostner - Costa - VI - II S.O. - 4341.
Getschl - Cùzzola - * 11 - III N.O. - 2754.
Goyen (Schloss) - Castel Gaiàno - V - III S.E. - 4016.
Graben - Fosse - VI - I S.E. - 5337.
Graben Ferner - Vedretta delle Fosse - IV - II N.E. - 4632.
Graben Kopf - Monte delle Fosse - V - II N.O. - 4509.
Graben Wald - Bosco delle Fosse - VI - IV N.O. - 5500.
Graber - Grave - VII - III S.E. - 4319.
(Grabner Berg) Astjoch - Monte Grava - VI - II N.O. - 4539.
Grabspitze (Hoch ferner) - Cima Grava - VI - IV N.E. - 5651.
Grafaier - Gravara a *N.O. di* S. Michele di Castelrotto) - 11 - IV S.E. - 3452.
Graf Alpe - Alpe della Grava - IV - II S.E. - 4434.
Graf Alpe - Malga della Grava (Conte Gruipa) - VI - I S.O. - 5444.
Grafeisbach - Rio Graves - V - I I N.O. - 4513.
Graf Ferner - Vedretta della Grava - IV - I N.E. - 4534.
Grafonon - Gravanón - XV - II N.O. - 2610.
Graf Scharte - Passo della Grava - V - III N.O. - 4526.
Graf Thun - Sant'Osvaldo di Dodiciville (a Bolzano) - XV - II N.E. - 2906.
Grait - Novàle (di S. Martino) - 9 - I N.E. - 3835.
Grait Wälder - Boschi del Novale.
Gramegg - Coldigramo - V - III S.E. - 4022.
Gràmes - Gràmsen - 9 - II N.O.
Grames (Cima di) - Gramsen Spitze - 9 - II N.O. - 2845 - 44.
Gramm - Gramo - V - II S.E. - 4303.
Gramo - Gramm - V - II S.E. - 4303.
Gramsen - Gràmes - 9 - II N.O.
Gramsenberg - Monte di Gràmes.

Gramsen Ferner - Vedretta di Gràmes - 9 - II N.O. - 2845.
Gramsensee - Lago di Gràmes.
Gramsen Spitze - Cima di Gràmes - 9 - II N.O. - 2845 - 44.
Granaten Spitze - Monte delle Granate - V - IV S.O. - 5024.
Gran Costa (La) - La Gran Costa - 11 - I N.O. - 3745.
Grandhof - Maso Ganda.
Grand'Orecchio (d'Anterselva) - Gross Ohren Spitze - VII - IV S.E. - 5417.
Granèga - Grosser Bach - 11 - I S.E. - 3434 - Il Rio Gadera nel suo corso superiore è costituito dal Rio Granega e dal Rio di S. Cassiano, che si riuniscono ad Altino.
Granit Bruch - Cave di granito - VI - III N.O. - 4956 - q. 1129.
Gran Palú - Grossmoos - 11 - IV S.O - 3458 - a N. di M. la Testa.
Gran Pilastro - Hochfeiler - VI - I N.O. - 5844.
Granruaz - Granruàz (it.) - 11 - I S.E. - 3434 - a N. di Varda.
Gran Vedretta - Hochferner - VI - IN.O. - 5845 - a O.di Cima Grava.
Gran Zebrù - Königs Spitze - 9 - III N.O. - 2853.
Graser - Erbezzo - * V - II N.O. - 4914 - q. 1266.
Graser Alpe - Alpe dell'Erba - VII - IV S.E. - 5222.
Grasleiten Alpe - Alpe del Principe.
Grasleiten Hútte - Rifugio del Principe, «Bergamo » - 11 - III N.E. - 2950.
Grasleiten Pass - Passo del Principe - 11 - III N.E. - tra la valle del Vajolèt e il Rifugio del Principe
Grasleiten Spitzen - Cime del Principe - 11 - II N.E. - 2949.
Grasstein - Le Cave - VI - III N.O. - 4956.
Gratsch - Quarazze - VII - II S.O. - 4315.
Gratsch - Quaràzze - V - III . S.E. - 4119 - il Comune è soppresso e aggregato a quello di Merano.
Gratschenberg - Montegraccio - 11 - IV N.E. - 3949.
Grat See - Laga del Costón - 9 - IV S.E. - 3053.
Grat - Al Costón - XV - I S.O. - 3409.
Gratz - Pancrazio.
Grau Bach - Rio Grigio - VII - III S.E. - 4317.
Graue Wand - Croda Grigia 9 - 1 N.E. - 3937 - 36.
Graues Nöckl - Dosso Grigio - VII - IV S.E. - 5420.
Graue Wand - Croda Grigia - IV - II N.O. - 4640.
Graun - La Cróna.
Graun - Curón (Venosta) - IV - III N.O. - 4856.
Graun - Corona - XXII - I N.O. - 1915.
Grauner Alpe - Malga di Curón
Grauner Berg - Monte di Curòn - IV - III N.O. - 4954.
Graunock - Monte Grigio - VII - IV N.E. - 5820.
Graunock - Monte Grigio - VI - I S.O. - 5340.

Grauplatten Thal - Valle delle Laste Grigie.
Grauwald - Bosco Grigio - VI - IV N.O. - 5756 - 55.
Grava - Sandlahn - V - II S.O. - 4011.
Grava (Alpe della) - Graf Alpe - IV - II S.E. - 4434.
Gravalat - Gravalata (it.) - IV - IV S.O. - 5159. - a N.O. di Gùfra
Gravanon - Grafonon - XV - II N.O. - 2610.
Gravara - Grafaier - 11 - IV S.E. - 3452 - a N.O. di S. Michele di Castelrotto.
Gravara - Gafair - 9 - IV N.E. - 3647.
Gravara - Rafeyr - IV - III S.E. - 4150 - pr. Cortaccia di Mazia.
Grave - Gräber - VII - III S.E. - 4319.
Graveccio - Gravetsch - 11 - IV - N.O. - 3855.
Gravetsch - Graveccio - 11 - IV - N.O. - 3855
Gravetsch (Schloss) - Castel Graveccio.
Gravone - Garfaunhof - 9 - IV S.O. - 3454.
Gravósa - Krafuss - XV - II N.O. - 2713.
(Grazer Hiitte) Tabaretta Hütte - Rifugio Tabaretta - 9 - IV S.O. - 3155.
Gregori - Gorl - XV - I S.O. - 3413.
Greifenheim - Castel Pianta.
Greifen (Schloss) Castel Pianta.
Greifenstein - Castèl Montegrifo - XV - I S.O. - 3010.
Greifwies Bach - Rio di Pavicolo (passa per Pavicolo) - XV - IV N.E. - 3721.
Grèina - Greinhof - IV - III N.O. - 4756.
Grèina - Greinhof - IV - III S.E. - 4051.
Grèina - Gereiner - XV - I S.E. - 3304.
Grèina - Greinsteinhof - V - II S.O. - 4415 q. - 501.
Greinhof - Grèina - IV - III N.O. - 4756.
Greinhof - Grèina - IV - III S.E. - 4051.
Greinsteinhof - Grèina - V - II SA - 4415.
Greinwaden - Grimaldo - VI - II N.E. - 4833.
Greiter - Novale - V - III S.O. - 4123.
Greiter - Novale - XV - IV N.E. - Riva destra Adige pressi di Lana.
Greit - Novale Caprèto - V - III N.E. - 4919.
Greit - Novale - V - II N.O. - 4614.
Greitwälder - Selve di Novale - VI - III N.O. - 4953.
Grente - Carenta - * VII - IV S.O. - 5024 q. - 2006.
Grenten Alpe - Alpe di Carenza - VII - IV S.O. - 5024.
Grenzhütte - Casa del Confine - 9 - IV N.O. - 3800 - pr. Cippo N. 17.
Grialeccio - Grialetsch - v. st.
Grialetsch - Grialeccio (a S. della Rasciesa di dentro) - 11 - IV N.E. - 3646.
Grian Platten - Laste di Griàn
Gribs - Rio Gris - XV - IV S.E. - 3417.
Gries - Gries - XV - I S.E. - 3007 - Comune di Bolzano.
Gries - Griesberg - VI - I S.E. - 5231.
Gries - Griesbruck - 11 - IV N.O. - 3853.
Griés - Tasser (Griesbach) - VIIbis - III S.O. - 0125.
Gries (Alpe di) - Griesberg Alpe - VI - IV N.O. - 5955.

Gries (di sopra) - Ober Griesberg - VI - I S.E. - 5331.
Gries (di sotto) - Unter Griesberg - VI - I S.E. - 5231.
(Griesbach) Tasser - Gries - VIbis - III S.O. - 0125.
Gries Bach - Rio Gries - VIbis - . III S.O. - 0125.
Griesbachjoch - Giogo di Gries - VIbis - III S.O. - 0325.
Griesbach See - Lago di Gries - VIIbis - III S.O. - 0325.
Griesberg - Gries - VI - I S.E. - 5231.
Griesberg - Monte Gries.
Griesberg Alpe - Alpe di Gries - VI - IV N.O. - 5955.
Griesbruck - Gries - 11 - IV N.O. - 3853.
Grieser A. - Malga di Gries - VIIbis - III S.O. - 0024.
Grieser Thal - Val di Gries - VIIbis - II S.O. - 0125.
Gries (Malga di) - Grieser A. - VII^{bis,} - III S.O. - 0024.
Griesscharte - Forcella di Gries - VI - I N.O. - 5945.
Grigler - Grigolo - VI - IV N.E. - 5049.
Grigler - Grigolo - VI - IV N.E. - 5949.
Grigno - Gringg - V - I S.E. - 5204.
Grigolo - Grigler - VI - IV N.E. - 5949.
Grigolo - Grigler - VI - IV N.E. - 5949.
Grillo - Heuschreck - XV - II S.E. - 2107 q. 1008.
Grimaldo - Greinwalden - VI - II N.E. - 4833.
Grimm Alpe - Occlìni.
Grimm joch - Passo degli Occlini - XV - II S.E. - 2001.
Grimmwald - Selva Mala XV - I N.E. - 3502.
Grindleck - La Régola - 11 - IV S.O. - 3458.
Grindl Spitze - Cima della Régola - V - IV S.E. - 5021.
Gringg - Grigno - V - I S.E. - 5204.
Grion (Cima di) - Grion Kopf - v. st.
Grion Kopf - Cima di Grion - III - II N.E. - 4601.
Grischonara - Grisonàra - V - II S.E. - 4135 - ad O. di Frena.
Grisonàra - Grischonara - v. s.
Grissian - Grissiano - XV - IV S.E. - 3217.
Grissianer Bach - Rio di Grissiano - XV - IV S.E. - 3216.
Grissiano - Grissian - XV - IV S.E. - 3217.
Grissiano (Rio di) - Grissianer Bach - XV - IV S.E. - 3216.
Gröber - I Grossi - XV - IV N.O. - 3925.
Grober Alpe - Malga di Montaspro - 9 - I S.E. - 3031.
Grébner Alpe - Malga di Montaspro - VI - IV N.O. - 5858.
Gröden - Gardéna - 11 - IV N.O. - IV N.E. - IV S.E. - I S.O.
Grödner - Ai Battuti - 11 - III N.O. - 2858.
Grödner Bach - Dirsìn.
Grödner joch - Passo Ferrara - 11 - I S.O. - 3339.
Grödner Thal - Gardéna - 11 - IV N.E. - IV S.E. - I S.O.
Grohmann Hütte - Rifugio Vedretta Piana - V - I N.O. - 5714.

Grohmann Spitze - Sasso Levante - 11 - I S.O. - 3044.
Grol - Grollhof - IV - III S.E. - 4051.
Gröller Joch - Giogo delle Frane - V - II N.E. - 4803.
Grollhof - Grol - IV - III S.E. - 4051.
Gróne (it.) - Gruns - VII - III S.O. - 4328.
Grónes (it.) - Gruns - VI - II S.E. - 4435.
Grónes (it.) - Grunser - XV - IV N.E. - 3916.
Grones - Grónes (it.) - 11 - I N.E. - 3834.
Gróppes - Krippes Kofl (Gruopes) - VII - III S.O. - 4127.
Gróppes - Krippes - VII - III S.O. - 4128 4129.
Gróppes (Alpe di) - Krippes Alpe - VII - III S.O. - 4027.
Gross Alpe - Alpe Grande - VI - III S.O. - 4359 - a E. di Punta del Cervo.
Grossbacher Alpe - Alpe Rio Grande.
Grossberg - Monte Grande - VI - IV N.O. - 5554.
Grossberg - Monte Grande - VI - IV S.E. - 5049.
Grossberg Alpe - Alpe di Monte Grande - VI - IV N.O. - 5654.
Grossberg Alpe - Malga di Monte Grande - VI - IV N.O. - 5654.
Grossberg Bach - Rio di Monte Grande - VI - IV N.E. - 5552.
Grossbodenkaar - Quàira di Pian grande - 9 - I S.E. - 3337.
Grosse Alpe - Alpe grande - V - IV S.E. - 5021.
Grosse Ferméda Thurm - Campanile di Ferméda (nel gruppo Fermèda) - 11 - I N.O. - 3642.
Grosse Nadel - La Gran Odla (ad E. delle Ferméde) - 11 - I N.O. - 3642.
Grosser Abzug Graben - Fosso grande (di Caldàro) - XV - II S.O. - 2012.
Grosser Abzugs Graben - Fosso grande (di Bronzòlo) - XV - II S.O. - 2309.
Grosser Bach - Granèga - 11 - I S.E. - 3434 - II Rio Gadèra nel suo corso superiore è costituito dal Rio Granega e da Rio di S. Cassiano, che si riuniscono ad Altino.
Grosser Eiskögele Punta Gelata - 9 - III N.O. - 2956 - a E. di Cima di Trafoi.
Grosser Iffinger Spitze - Cima grande del Picco d'Ivigna - V - II S.O. - 4112.
Grosser Lind - Tiglio Grande - 9 - I N.E. - 3732.
Grosser See - Lago grande - IV - IV S.E. - 5248.
Grosser Vorwald - Bosco davanti - VII - II S.O. - 4114. - a S.E. del Lago di Dobbiaco
Grosse Scharte - Bus del Macaiòn - XV - II N.O. - 2915.
Grosse Schnee Glocke - Cima Campana - 9 - III N.O. - 2958.
Grosse Windschar - Cima del Vento (grande) - VII - IV S.O. - 5327.
Gross Fanes Alpe - Alpe Fànes grande - 12 - IV N.O. - 3527.
Gross Fanes Alpe - Malga di Fànes grande - 12 - IV - N.O. 3526.
Gross Fensterle Kofel - Cima Finestra (grande) - VII - IV S.O. - 5325.

Gross Gabler Berg - Monte Forca (grande) - VI - II S.O. - 4142.
Grossgasteig - Pontaraccia - VI - I S.E. - 5337.
Grèsshof - Maso Grande.
Grosshornspitz Corno grande - IV - III N.O. - 4553.
Gross Jaufen - Giovo grande - VII - III S.E. - 4021.
Gross Joch - Col grande - VI - II S.E. - 4134 - 33.
Grossklausen - Chiusa (al Rivo) - VII - IV N.O. - 5928.
Grossklausen Bach - Rio di Chiusa (in Aurina) - VII - IV N.O. - 5928.
Grossklausner Alpe - Malga di Chiusa (al Rivo).
Gross Lagazuoi - Lagacció grande - 12 - IV S.O. - 3127.
Grosslander - Terragrande - * XV - I S.E. - 3408 - S.O. di Plat.
Gross Laugen Spitze - Monte Luco Grande - XV - IV S.E. - 3223.
Grossleiten Kofel• - Cima di Campo grande - VIIbis - II S.O. - 0414.
Grosslicht Alpe - Alpe Chiara - V - II S.O. - 4013 12 - a S. di Rifugio Punta Cervina.
Gross Löffler Spitze - Lovèllo - VIbis - II S.E. - 0233.
Gross Mandl - Ometto Maggiore - VII - IV S.E. - 5416.
Grossmontoni - Montagna Grande - 9 - IV N.O. - 3655.
Grossmoos - Gran Palú - 11 - IV S.O. - 3458 - a N. di M. La Testa
Gross Moos Stock - Picco Patti - VII - IV N.O. - 5726.
Gross Nock - Dosso grande - VI - I N.E. - 5534.
Gross Ohren Spitze - Grand'Orecchio (d'Anterselva) - VII - IV S.E. - 5417.
Gross Pfann Berg - Monte Fana grande - VI - II S.O. - 4143.
Grossploner - Piano - VI - II N.O. - 4543.
Gross Rauch Kofl - Cima Fumo(grande) - VII - IV S.O. - 5325.
Cross Reisch - Monte Risco - XV - I N.O. - 3809.
Gross Ross Kofl - Sasso Rosso (Campo Rosso) - VII - III S.E. - 4121.
Gross Rothstein - Sasso rosso grande - VII - IV N.E. - 5719.
Gross Stall - Stallagrande - VI - I N.E. - 5733.
Grosstein - Sassogrande - V - III N.E. - 4918.
Gross Tor - Grande Porta - VI - I S.O. - 5239.
Gross Trübferner - Vedretta grande di Riotorbo - V - III S.O. - 4328.
Gross Valbon - Valbòna grande - 11 - III N.E. - 2850.
Gross Valbon Koget - Croda di Valbòna grande - 11 - III N.E. - 2850.
Grosswegger - Stradagrande - V - III S.E. - 4123.
Gross Wildgrabenjoch - Forcella dei Róndoi - 12 - I N.O. - 3811.
Grott - Grotto - 11 - III N.O. - 2558.
Grotta - Hölle - XV - IV N.O. - 3825.
Grotta - Höller - VII - III N.O. - 4827.
Grotto - Grott - 11 - III N.O. - 2558.
Grub - Fossa - VI - I S.E. - 5437.
Grub - La Cava.

Grub B. - Rio della Fossa - V - III N.E. - 4920.
Grubach Alpe - Alpe delle Fosse - VII[bis]I - III S.O. - 0223.
Grubberg - Montecàva.
Grubberg - Monte della Cava - 9 - I S.E. - 3132.
Grubberg Alpe - Alpe di Montefosse - VI - IV N.O. - 5855.
Grube - Cava.
Grube - Fossa - V - III S.O. - 4028.
Grube - Fossa - 9 - I S.O. - 3441.
Gruben - Fosse - VI - IV N.O. - 5754.
Gruben - Fosse - XV - IV S.O. - 3425.
Gruben - Fosse - IV - III N.O. - 4900.
Gruben A. - Alpe delle Fosse V - II S.O. - 4408.
Gruben joch - Monte delle Cave - V - I N.E. - 5803.
Gruben Ferner - Vedretta delleFosse - V - III S.O. - 4426.
Gruben Kopf - Monte delle Cave - V - I N.E. - 5803. - a S.O. del Monte San Lorenzo
Gruben Spitze - Punta delle Fosse - 9 - I N.E. - 3934.
Grubenwald - Selva di Fosse - VI - IV N.O. - 5854.
Gruber - Fosse - XV - I S.O. - 3410.
Gruber - Fosse - VII - IV N.O. - 5730.
Gruber - I Fossi - V - II N.E. - 4603.
Gruber - Le Cave - XV - IV S.E. - 3419.
Gruber - Le Cave - V - II S.E. - 4345.
Gruber - Le Cave - VI - II N.O. - 4544.
Gruber - Le Cave - VII - III S.E. - 4321.
Gruber - Le Fosse - XV - I S.E. - 3200.
Gruberek - Costa le Fosse - V - II N.E. - 4703.
Gruber Hof - Cava - XV - II S.E. - 2401.
Gruberhof - La Cava - V - III S.O. - 4025.
Gruberhof - Le Cave - V - II S.O. - 4215.
Gruberhof - Maso di Fossa - XV - II S.E. - 2401.
Gruber Hof - Maso dei Tovi - V - II N.O. - 4615. -
Gruber Hof - Maso dei Tovi - * V - II N.O. - 4909 - N.O. di S. Giovanni.
Gruber Hof - Maso Fossa - XV - IV N.O. - 3827.
Gruber Hütte - Capanna Fosse - V - III N.E. - 4523.
Grubers Lenke - Costa Cava - VII - II N.O. - 4711 - 10.
Gruber Spitze (Montpitschen, Maipitsch) - Monpìccio - III - II S.E. - 4203.
Grubhof - Maso della Cava - 9 - I S.O. - 3440.
(Grubjoch) Rauhes Joch - Monte Scabro - V - III N.E. - 4921.
Grübl Alpe - Malga Fossa - VII - IV S.E. - 5119.
Grübl Boden - Pian della Fossetta - V - II S.O. - 4213.
Grübler - Alle Fosse.
Grübler - Alle Fosse - V - II S.O. - 4315.
Grübl Scharte - Forcella della Fossa - VII - IV S.E. - 5119.
Grubplatten Ferner - Vedretta delle Fosse - V - III S.O. - 4228.

(Grubscharte) Zehner Scharte - Forcella della Fossa - VII - IV S.O. - 5326.
Gruip Bach - Rio Fossa - VI - I S.E. - 5038..
Grümmenbach - Rio di S. Genesio - XV - I S.E. - 3207.
Grün - Corona (di Selva) - VI - I S.E. - 5333.
Grünanger Alpe - Alpe di Pàscolo Verde - V - II S.O. - 4410.
Grün Bach - Rio Verde - VI - I S.E. - 5037.
Grünbüchl Alpe - Alpe di Colverde - VIIbis - III S.E. - 0318.
Grünbacher Alpe - Alpe di Rioverdee - VI - 10.n. - 3131.
Grun Boden - Pian Verde - IV - III N.E. - 4752.
Grünbühel Wald - Bosco di Col Verde - IV - III N.E. - 4950.
Grund (Evis) Bach - Rio di Evis - VI - I N.O. - 5640.
Grüne Pleissen - Plàies Verdi (sotto il Piz Làt) - IV - IV S.O. - 5059.
Grüner Boden - Piano Verde (ove nasce il Rio Bossi) - IV - III N.O. - 4500.
Grüner Brunnen - Fontana Verde - IV - III S.E. - 4148.
Grüner See - Lago Verde - IV - III N.O. - 4558.
Grüne Wand - Croda Verde - VIIbis - III S.O. - 0230.
Grünjoch - Giogo Verde - V - III S.E. - 4421.
Gruns - Grónes (it.) - VI - II S.E. - 4435.
Gruns - Grónes (it.) - VII - III S.O. - 4328.
Grunschaft - Monte Corona - 11 - III S.O. - 2355.
Grünsee - Lago Verde - 9 - II - N.O. - 2840.
Grün See - Lago Verde - VI - I S.E. - 5136.
Grün See - Lago Verde - V - III S.E. - 4422.
Grün See - Lago Verde - 12 - IV N.O. - 3627.
Grünser Bach - Rio di Lago Verde - 9 - II N.O. - 2839.
Grunsei - Grónes - XV - IV N.E. - 3916
Grünserbühel (Col de spiedl) - Col de Spièdl - 11 - IV S.E. - 3149
Gran W. - La Foresta - V - III N.E. - 4816.
Grünwald - Foresta - VII - III - S.O. - 4123.
Grünwald Thal - Val di Foresta - VII - III S.O. - 4125.
(Gruopes) Krippes Kofl - Gròppes - VI I - III S.O. - 4127.
Gruppach Spitze - Monte Gruppo - VI - I S.O. - 5341.
Gruppo di Sella - Sella Gruppe - 11 - I S.O. - 3140 - 39 - 38.
Grusshof - La Crus - 9 - IV N.O - 3854.
Grutz - Gruzza - XV - II N.E. - 3 2808.
Gruzza - Grutz - XV - II N.E. - 2808.
Gsaalhof - Casale - 9 - IV N.E. - 3849.
Gsal - Casale - 9 - I N.O - 3842. -
Gsalber Bach - Rio Casalba - XV - II S.E. - 2106.
Gschlampen Spitze - Cima del Lago Tórbo - V - I N.O. - 5613.

Gschlier - Castelliere - VI - II S.E. - 4435.
Gschliess - Casaclusa - VI - IV S.O. - 5359.
Gschliess - Monte di Casaclusa - VI - IV S.O. - 5359.
Gschlir - Castelliere - * 11 - III - N.O. - 2959 - q. 630
Gschlorer - Casellara - VI - II N.O. - 4643.
Gschlössel - Il Castello - VII - IV S.O. - 5425.
Gschlössl - Castelletto Sant'Antonio (a Bolzano) - XV - II N.E. - 2907 - 06.
Gschlunderhof - Casalunga - XV - II N.E. - 2707.
Gschnagenhardt Wiese - Prati di Casnago - 11 - I N.O. - 3743.
Gschneier - Casinara - 9 - IV N.E. - 3851.
Gschnitzer Tribulaun - Tribulàun (di dentro) - V - I N.E. - 5908 - 07.
Gschnon - Casignano - XXII - I N.O. - 1809.
Gschnofer Stall - Casanova - XV - I S.O. - 3311.
Gschöra - Casèra - 9 - I S.E. - 3034.
Gschwell - Casabella - IV - IV S.E. - 5050.
Gschwent - Radura - V - I S.E. - 5206.
Gschwendtner Alpe - Malga Casarsa - VII - III N.E. - 4717.
Gsellknoten - Monte Casèlla - VII - II S.O. - 4008.
Gsieser Bach - Rio di Casíes - VII - III N.E. - 4519.
Gsieser Thal - Val di Casíes - VII - III N.E.
Gsieser Thörl - Forcella di Casíes - VII - I S.O. - 5312.
Gsoi - Casài (in S. Pietro di Funès) - 11 - IV N.E. - 3846.
Gspell - Spalto - V - IV S.E. - 5118.
Gspoi - Pascaiol (a N. di Tanursa) - 11 - IV N.E. - 3652.
Gstatsch - Costazza - 11 - IV S.E. - 3252.
Gsteigerhof - Maso Véscoli - XXII - I N.O. - 1810.
Gsteiger Wald - Bosco di Maso Véscoli - XXII - I N.O. - 1710.
Gsteirer - Costara (di Scèna) - V - H S.O. - 4014.
Gsterhof - Costara (di Saltusio)
Gstoss - Costanza (a N. del Monte Grigio di Riva) - VII - IV N.E. - 5820.
Gstrein - Campestrino - XV - II N.O. - 2813.
Gstrahl (Am) - Monte Costara - XV - I S.E. - 3203.
Guaira - Koor - 11 - III S.O. - 2359.
Gualdo - Waldinger - VI - II S.E. - 4303.
Gualdo - Waldvog - XV - I S.O. - 3313.
Gualtieri - Walter - XV - IV N.E. - 3623.
Guardia - Höschwarter - VI - II N.O. - 4839.
Guardia - Winnewarter - VII - III N.O. - 4929.
Guardia Alta - Hochwacht (Hochwart) - XV - IV N.O. - 3626.
Guardia Alta - Hochwartspitze (Hohe Warte) - V - II N.O. - 4709.
Guardia Alta - Hoch Kart - VI - I N.O. - 5745.

Guardia Alta - Hoch Wart - XV - IV S.O. - 3028.
Guardia Alta - Hohe Marte - VI - III N.E. - 4751.
Guardia Alta - Hochwart - V - IV S.E. - 5116.
Gudón (it.) - Gufidaun - 11 - IV N.E. - 3851 - il Comune è soppresso e aggregato a quello di Chiusa.
Gufelreit Berg - Monte Cóvolo - VI - III S.O. - 4000.
Gufel Joch - Giogo del Cévolo - 9 - IV N.E. - 3548.
Gufereshof - Gufra.
Gufidaun - Gudón - 11 - IV N.E. - 3851 - il Comune è soppresso e aggregato a quello di Chiusa.
Gufidaun - Cavedòn - VII - III S.E. - 4020.
Gufi - Cóvolo - V - II N.O. - 4914.
Gufi - Cóvolo - XV - II N.O. - 2710.
Gufi Bach - Rio del Cóvolo - V - I S.O. - 5015 - V - II N.O. - 4915.
Gufigand - Ganda del Cóvolo - IV - II S.E. - 4335.
Gufra - IV - IV S.O. - 5058.
Guggenberg - Moncucco - VI - II N.E. - 4637.
Guggenberg - Moncucco - VII - III N.E. - 4621.
Guggen Pichler - Colcucco - VI - III S.E. - 4347.
Guggu Au - Prateria del Cucco
Gulln - Gola - VI - III S.E. - 4052.
Gumperdun Bach - Rio Campetrone (nella parte N. dell'Alpe di Siùsi) - 11 - IV S.E.
Gumpfrei Wald - Selva di Campofreddo - 9 - I N.E. - 3535 - 34.
Gumlinger Wald - Selva di Campolino.
Gummer - S. Valentino in Campo - 11 - III N.O. - 2659.
Gummer - Monte Campo - 11 - III N.O. - 2756.
Gumpal - Campale - 12 - IV N.E. 3818.
Gundlàtsch - Gandellaccia - 9 - IV N.O. - 3854.
Gunggeb - Moncucco - XV - IV N.E. - 3623.
Gungelwald - Bosco Cengio - XV - I S.E. - 3301.
Gunsignà - Guntschna - XV - I S.E. - 3008.
Guntschna - Gunsignà - XV - I S.E. - 3008.
Gunz - Cunes (a S.E. di Castelrotto) - 11 - IV S.O. - 3354.
Gupp - Capo - V - I S.E. - 5202.01.
Gupperjöchl - Monte Capo - V - I S.E. - 5202.
Gurdin Alpe - Malga Cortina - XV - II S.E. - 2002.
Gurghwiesen - Prati del Gorgo - 9 - I N.O. - 3740.
Gurgler Eis Joch - Forcella Gelata - V - III N.O. - 4628 - 27.
Gurnatsch Spitze - Cornaccio - VI - IV S.E. - 5149 - a N. di Cima della Capra.
Gurschlerberg - Monte Corticella - IV - II S.E. - 4334.
Gurschl - Corticella - IV - II S.E. - 4334.
Gürtlscharte - Forcella della Cintola - V - IV S.E. - 5418 - 17.

Gürtlwand - *Croda della Cintola* - V - IV S.E. - 5418.
Gusefagl - Casavecla (in S. Valentino di Funés) - 11 - IV N.E. - 3848.
Gutfall Alpe - *Alpe del Covolaccio* - 9 - IV N.O. - 3757.
Gutfall Thal - *Valle del Covolaccio* - 9 - IV N.O. - 3756.
Gutlemen - Masadori - XV - II N.E. - 2508.
Gutmann - Bonòmo - VII - II S.O. - 4412.
Gweng Wald - *Selva Chiusa* - VII - II S.O. - 4110.
Gwinges Ferner - *Vedretta di Gavignes* - V - I N.O. - 5711.

H

Haas - Ossana - XV - I N.O. - 3715.
Haberer - Avena - VII - I S.O. 5013.
Habich Boden - Monte Sparviero.
Habicher Kopf - Cima degli Sparvieri - IV - III N.E. - 4652.
Habuchl - Colle - V - III S.O. - 4024.
Hachelstein - Pietraliscosa.
Hacke - Cima Zappa - VI - I S.O. - 5343.
Hackhofer Kaser - Casère - VII - II S.O. - 4213.
Hackl - Sega - XV - II S.E. - 2402.
Haderburg - Castel Salorno (pr. Salorno) - XXII - I - S.O. - 1415.
Haderer Berg - Monte di Graveccio - II - IV N.O. - 3857.
Hafenle - Laveggio - XV - IV N.O. - 3927.
Hafling - Avelengo - XV - I N.O. - Comune.
Hagen - Fratta - XV - IV N.E. - 3917.
Hagen Bach - Rio Fratta - XV - IV N.E. - 3623.
Hagner - Fratta - * 11, III N.O. - 2655.
Hagner Wald - Bosco Fratta (presso Nòva Levante) - 11 - III N.O.
Hahne Baum - Al Gallo - V - IV S.E. - 5018.
Hahnebaumer Wald - Bosco del Gallo - V - IV S.E. - 5117.
Hahnenkamm - Gallo - XV - IV N.E. - 3621.
*Hahnenkamm (Hahn) - Il G*allo - V - III S.E. - 4318.
Hahnl - Il Galletto - V - III N.E. - 4716.
(Hahn Spitze) Ebenes Jöchl - Giogo Piano - 9 - I S.O. - 3142.
Haid - La Mutta - IV - III N.O. - 4557.
Haidach - Landa - VII - III N.O. - 4829.
Haidacher Alpe - Malga Landa - VII - IV S.O. - 5125.
Haidacher Alpe - Malghe Landa - VII - IV N.O. - 5529.
Haide Alpe - Alpe della Mutta - IV - III N.O. - 4548.
Haider Kreuz - Croce della Mutta (a N.E. di Burgùsio) - IV - III S.O. - 4256.
Haider See - Lago della Mutta - IV - III N.O. - 4657.
Haider Wald - Bosco della Mutta - IV - IIIN.O. - 4556.
Halbweg - Mezzavia - 11 - III - N.O. - 2959.
Halbweg - Mezzavia - XV - I S.E. - 3405.
Halle Hütte - Rifugio del Lago Gelato - 9 - IV N.E. - 2851.
Hals - Colle - XV - II N.E. - 2602.
Halsberg - Monte Colle - XV II N.E. - 2602.
Halseck - Dosso del Colle - XXII - I N.O. - 1509.
Halsel Ferner - Vedretta del Colle.

Halsl Ferner - Vedretta del Colle - V - III S.O. - 4324 - a N. del Giogo di Tessa.
Halsl Joch - Passo del Colle (pr. il Giogo di Tessa) - V - III S.O. - 4324.
Halsmann - Colle - XV - IV S.O. - 3424.
Halsscharte - Bocchetta del Giogo - VII - I S.O. - 5214.
Halter Hütte - Capanna del Mandriano - V - I N.O. - 5508 - pr. Cima del Tempo.
Halter Hütte Capanna del Mandriano - V - I N.O. - 5709 - 10 pr. q. 1905.
Halter Hütte - Capanna del Mandriano - V - I N.E. - 5708 - pr. q. 1950.
Haltestelle Leifers - Fermata di Làives - XV - II N.O. - 2608.
Haltestelle Margreid - Stazione Magré - Cortaccia - XXII - I N.O. - 1714.
Haltestelle Pllersch - Fermata di Flères - V - I N.E. - 5604.
Hamann - Taglio - V - II N. E. - 4506.
Hammerwand - Croda del Vaglio - 11 - III NO. - 2955.
Hangender Ferner - Vedretta Pendente - V - I N.O. - 5714.
Hanniker Schweig - Malga Costa - 11 - III N.E. - 2751.
Hantige Klamm - La Gola - VI - I N.E. - 5736 - 5836, [1].
Hantige Klamm Spitze - Cima della Gola - VI - I N.E. - 5936.
Harasser *(recte* Strasser) - Masi Strada - VI - II N.E. - 4632.
Harmer - Arma - VII - II N.O. - 4914.

[1] Cfr. Avvertenze per i Cartografi.

Harneller Joch - Giogo Ornella - VI - H S.O. - 4143 - Fra M. Fana Piccolo e M. Fana
Grande.
Hartingerjoch Sp. - Cima Artengo - V - II N.O. - 4711.
Härtlaner Spitze - Punta Lavine - VI - III N.O. - 4659 - 58.
Hartl - Crepa - V - III S.E. - 4020.
Hartl Senne - Malghe di Crepa - 11 - IV S.E. - 3346.
Hartmann Brunnen - Fontana d'Armando - 11 - III S.E. - 2450.
Haselbrunn - Fontavellana - XV - I N.E. - 3504.
(Haselburg) Kuhbach - Castèl Flavón - XV - II N.E. - 2807.
Haselhof - Ai Nocciòli - 9 - I N.O. - 3541.
Haselsberg - Costavellana - VII - II S.O. - 4413.
Haseneben - Pian del Lepre - V - II N.O. - 4614..
Hasenohr (Flatschberg, Arzkor) - Orecchia di Lepre 9 - I S.E. - 3236.
Hasenthal - Val delle Lepr i- VIIbis - III S.O. - 0123.
Hasenthal Alpe - Malga delle Lepri - VIIbis - III S.E. - 0023.
Haslach - Aslago - XV - II N.E. - 2906.
Haller - Ai Nocciòli - V - III S.E. - Casolari nei dintorni di Merano.
Hasler - Ai Nocciòli - VII - IV S.O. - 5330.
Haslerberg - Monte Nosellaro XXII - IV N.E. - 1617.
Haslerhof - Nosellari - XXII - IV N.E. - 1516.

Hasper - Aspa - VII - III N.E. - 4620.
Haspinger - Bosco Aspa - VII - III N.E. - 4720.
Hattlerbrand - Bosco di Broghes - 11 - I N.O. - 3744.
Hauben - Monte Cappèllo - 11 - IV N.E. - 3950.
Haubental - Valcappèllo - VII - III S.E. - 4419.
Hauensteiner Wald - Selva di Castèl Vecchio - 11 - IV S.O. - 3253.
Hauenstein (Ruine) - Castèl Vecchio (di Siùsi) - 11 - IV S.O. - 3254 - 53.
Hauer - Spiazzo - VI - I S.O. - 5345.
Hauern - Ai Cavatori - V - I S.O. - 5109.
Haug - Maso della Brezza - XV - IN.O. - 3712.
Haunold - La Rocca (dei Baranti) - VII - II S.O. - 4111.
Hauptschloss Tirol (Das) - Castel Tirolo.
Hausbacher - Casa del Rio - XV - IV N.O. - 3923 - Casolari alla testata del Rio di Casa.
Hauser - La Casa - XV - IV S.O. - 3325.
Hauser - Le Case - XV - I N. E. - 3502.
Hausfeld - II Campo - V - II N.O. - 4714.
Hauslab Joch - Passo di Tisa - IV - II N.E. - 4637.
Häusler - Le Caselle - XV - I N.E. - 3703.
Häusler - Casette - XV - I S.E. - 3302 - q. 1408.
Hecher - I Masi.
Hecker - Cinto - XV - II N.E. - 2505.
Hecker - Chiuso - XV - IV N. E. - 3716.
Hegebrecht Wald - Selva di Castello - VII - III S.O. - 4326.
Hegger - Chiuso - V - III S.E. - 4316.
Heidenau - Landa - V - II S.O. - 4415.
Heiden - Landa - * VI - III N.E. - 4647 - q. 685.
Heidenberg - Montepagàno - VI - II N.E. - 4532.
Heidner - Landa - VI - III S.E. - 4149.
Heidrichs Berg - Monte Landa - * 11 - IV N.O. - 3558.
Heidrichsberg Alpe - Alpe Landa - I1 - IV N.O. - 3559.
Heilbronner Hütte - Rifugio «Verona » al Monte Tasca - IV - II S.O. - 4341.
Heilige Drei Brunnen - Le Tre Fontane Sante - 9 - IV S.O. - 3157.
Heilige Dreifaltigkeit - Santa Trinità - IV - III S.O. - 4155.
Heilige Kreuz - La Santa Croce - 9 - I N.E. - 3633.
Heilige Kreuz - La Santa Croce - XV - I S.E. - 3201.
Heilige Kreuz - Santa Croce - VI - III S.E. - 4151 - 50.
Keilige Kreuz - Santa Croce - VI - II N.E. - 4733.
Heilige Kreuz (Latzfonser Kreutz) - Santa Croce di Lazfóns - VI - III S.O. - 4055.
Heilige Kreuz (San Crusch) - Santa Croce - 11 - I N.E. - 3631.
Heilige Kreuz Kofl - Picco di Santa Croce - 11 - I N.E. - 3631.
Heiliger Geist - Santo Spirito - VIIbis - III S.E. - 0319.

Heiliger Geist Jochl (Feldjöchl) - Forcella di Campo - VIIbis - III S.E. - 0420.
Heiliger Grab - San Sepolcro - XV - II N.E. - 2907.
Heilquelle - Fonte della Salute - VII - III S.E. - 4316.
Heimwald - Monte Bosco - VII - I S.O. - 5010.
Heimwaldkofl - Monte Selva - VII - III S.E. - 4118.
Heinz - Enzo (ad O. di Lappàgo di sopra) - VI - I N.O. - 5540.
Heinzkor Alpe - Malga di Quàira d'Evis - VI - I N.O. - 5640.
Heiss - Caldo - V - II N.E. - 4506.
Heissboden - Monte Caldo - V - II N.E. - 4607.
Heissböck Senne - Malga di Boccia - 11 - IV S.E. - 3250 - Alpe di Siusi.
Helfenburg - Castèl Soccorso - XV - I S.O. - 3111.
Helfmirgott - Torre Diomaiuti.
Hell - Chiaro.
Hellböden - Monte Chiaro VII - I S.O. - 5110.
Hellthal - Val Chiara - 12 - I N.O. - 3915.
Hellthaler Schlechten - Crepe di Val Chiara - 12 - I N.O. - 3915.
Helm Bach - Elmo - XV - II N.E. - 2901.
Helmsdorf - Villa d'Elmo - XV - IV N.E. - 3620 - pr. Rattisio di Lana.
Hemet - Al Maso - * XXII - I N.E. - 1905 - q. 1216.
Hempe Spitze - Monte Pìusa (di Gruppo) (a N.E. del Monte Gruppo) - VI - I S.O. - 240.
Hengst - Monte Cavallo - IV - III N.O. - 4753.
Hengstböden - Campo dello Stallone.
Hennboden - Campo della Gallina - VI - I N.E. - 5731.
Henne - Cima Gallina.
Hennesiegel Ferner - Vedretta delle Galline - IV - IV S.E. - 5248.
Hennesiegel Spitze - Punta della Gallina - IV - IV S.E. - 5247.
Henpzing - I Masi - VII - III N.E. - 4617.
Herbsthof - Maso della Rendita - XV - II S.E. - 2404 - 03.
Hermerhof - Erma - XV - II S.E. - 2403.
Hernwies - Pra del Signore - 11 - III N.O. - 2800 - q. 990.
Herral - Erràle - VI - II N.O. - 4542.
Herrn Au - Prateria del Signore - XV - IV N.E. - 3617.
Herrnkollern - Colle dei Signori - XV - II N.E. - 2805.
Herrstein - Sasso del Signore VII - III S.E. - 4121.
Herwetter - Ervéda.
Heufler Kogl - Monte Cùmulo - V - III N.O. - 4823.
Heuhütten - Tabiài.
Heuschreck - Grillo - XV - II S.E. - 2107 - q. 1008.
Heuschupfen - Ai Fienili - 9 - I N.O. - 3944 - q. 2150.
Hien - Bassa - V - III N.E. 4819 - a N. di Capanne di fuori.
Hilb - Pozza - XV - IV N.O. - 3926.

Hilber - Pozza - XV - II N.E. - 2708.
Hilberhof - Maso Pozza - XV - II S.E. - 2305.
Hillebrand - Colle - XV - II S. E. - 2305.
Hingerle - Costa - XV - II N.E. - 2501.
Himperkofl Alpe - Malga del Monte - VII - I S.O. - 5113.
Hinter Afing - Avigna (di dentro) - XV - I S.E. - 3406.
Hinterberg - La Munt da ette - VII - III S.O. - 4428.
Hinterberg - Monte di dentro - VI - IV S.E. - 5052.
Hinterberg - Monte di dentro - 9 - I N.O. - 3544.
Hinterberg Kofl - Monte di dentro - VII - I S.O. - 5215.
Hinterbruck - Ponte (di dentro) - *V - II N.O. - 4915 pr. q. 729 riva destra Passirio.
Hinterbrunner - Dietrofontana - XV - I N.O. - 3813.
Hinterburg - Castello di Céngles.
Hinterburg - Dietrocastello - 9 - IV N.E. - 3651.
Hinterburgerwald - Selva Dietrocastello - 9 - IV N.E. - 3551 - 50.
Hinterdrittel - Terzo (di dentro) - VI - I S.O. - 5244.
Hintere Eggen Spitze (Cima Sternai) - Cima Sternài - 9 - II N.O. - 2842 - 41.
Hinteregg A. - Dosso di dentro - V - II N.O. - 4512.
Hinteregg Alpe - Alpe Dosso di dentro - V - II S.O. - 4412 - 11 fra i due speroni di Giogo Pascolo e P.ta Cervina.
Hinteregger - Dosso di dentro.
Hintere Hintereis Spitze - Punta della Cresta Bianca - IV - II N.O. - 4942 - 41.
Hintere Höhe - Cima di dentro - VII - IV N.E. - 5522.
Hinter Eis Joch - Passo della Vedretta - IV - II N.O. - 4744.
Hintereis Ferner - La Vedretta - IV - IIN.O.
Hintere Kirchberg Alpe - Malga Montechiesa (di dentro) - 9 - II N.E. - 2738.
Hintere Madatschspitze - Madaccio di dentro - 9 - III N.O. - 2958.
Hintere Nonnen Spitze - Cima di Rabbi - 9 - II N.O. - 2943.
Hintere Scharte - Forcella di dentro - III - II N.E. - 4702.
Hintere Schöntauf Spitze - Punta di Beltóvo (di dentro) - 9 - IV S.E. - 3050.
Hintere Schwärze (Rossberg Spitze) - Cime Nere - IV - II N.E. - 4633 - (Rossberg Spitze, improprio è invece il Monte Cavallo di Fosse).
Hintere Seelen Kogi - Cima delle Anime - V - III N.O. - 4826.
Hintere Stulser Wiesen - Montagna di Stulles.
Hintere Umbal Thörl - Bocchetta del Vento (di dentro) VIIbis - II S.O. - 0315.
Hinter Grat - Costón di dentro (il fianco S.E. dell'Ortles) - 9 - IV S.O. - 3054.
Hinter Grat Spitze - Punta del Costón (di dentro) - 9 - IV - S.O. - 3053.

Hinterhof - Maso di dentro - VII - IV S.E. - 5220.
Hinter Kirch (Skt. Maddalena) - Santa Maddalena - IV - IV S.E. - 5049.
Hinter Klingenstein - Pietra (di dentro) - VI - II N.O. - 4944.
Hinter Miegler - Meda (di dentro) - XV - I S.E. - 3204.
Hintern Eis (Im) - Punta della Vedretta - IV - II N.O. - 4741.
Hinternobls - Novale (di dentro) - XV - I S.O. - 3309.
Hinternsee - Dietrolago (in Corvàra in Passiria) - V - IV S.E.
Hinter Onach - Oníes (di dentro) - VI - II S.E. - 4436.
Hinterreinswalder A. - Alpe Boscoriva di dentro - V - II S.E. - 4202 - 01.
Hinter Riefern - Monte Solco. Hinter Rigger - Riga (di dentro) - VI - III N.E. - 4549. Hinter Rothspitz - Cima Rossa di Saènt - 9 - II N.O. - 2745.
Hinter Schalders - Scàleres (di dentro) - VI - III S.O. - 4453.
Hinterwändeln - Crodette di dentro - 9 - III N.E. - 2850.
Hintner - Maso di dentro.
Hirber - Móia - VII - IV N.O. - 5624.
Hirber Alpe - Alpe Móia - VII - IV N.O. - 5724.
Hirber Alpe - Malga Móia - VII - IV N.O. - 5724.
Hirber Nock - Cima di Móia - VII - IV N.O. - 5825.
Hirschbrunn - Fontecervo - VI - I S.E. - 5033.
Hirschbrunn Graben - Tovo di Fontecervo - VI - II N.E. - 4933 - 32.
Hirsch Eck - Punta del Cervo - VI - III S.O. - 4359.
Hirscheneck - Dosso del Cervo - 11 - IV N.E. - 3747.
Hirsch Kopf - Monte Cervo - XV - II N.E. - 2704.
Hirschlacken - Pozza del Cervo - VI - II N.O. - 4843.
Hirschleiten Alpe - Malga Cervara - VI - II N.O. - 4742.
Hirtenhütte - Capanna dei Pastori - * 9 - II N.E. - 2836 - q. 1634.
Hirtenhütte - Capanna dei Pastori (di Monte Prato) - 9 - II N.E. - 2834.
Hirten Hütte - Capanna dei Pastori - IV - II S.O. - 4042.
Hirtenhütte - Capanna dei Pastori - IV - III S.E. - 4247.
Hirtzer Hütte - Rifugio di Punta Cervina - V - II S.O. - 4413.
Hirtzer Spitze - Punta Cervina - V - II S.O. - 441 l.
Hitteck - Dosso Capanna.
Hittele - La Casetta - V - III S.E. - 4121.
Hitter Berg - Monte delle Capanne - V - III N.E. - 4719.
Hitterhof - Masi bassi - XV - II N.E. - 2504.
Hitter Wald - Bosco delle Capanne - V - III N.E. - 4820.
Hoch - Maso Alto - * V - III S. E. - 4219 - fra le quote 15061172.
Hoch Alm - Malga della Stua (pr. il Lago della Stua) - V - I N.O. - 5811.
Hoch Alpe - Colli Alti - VII - III S.O. - 4225.
Hoch Alpe - Alpe Alta - 9 - I S.E. - 3432 - a S. di « II Gran Ladro ».

(Hochalpe) Hochalpenkopf - Cima dei Colli alti - VII - III S.O. - 4226.
Hochalpenhütten - Tabiài dei Colli alti - VII - III S.O. - 4227 - 26.
Hochalpenkopf (Hochalpe) - Cima dei Colli Alti - VII - III S.O. - 4226.
Hochalpen Seen - Laghi dei Colli Alti - VII - III S.O. - 4228.
Hochalplhäusl - Casa dell' alpetta - VII - IV S.O. - 5225 - q. 2221.
Hoch Alpi Spitze - Cima dell'Alpetta - V - II N.O. - 4609.
Hochalt - Mont'Alto - IV - II S. O. - 4244.
Hochberg - Montalto - VIbis - III S.O. - 0027.
Hochbrandt - Montarso. *Hochebenkofl* - Cima del Piano - VII - II S.O. - 4012 - 11.
Hocheck - Mont'Alto - V - I N.O. - 5712.
Hocheck - Mont'Alto - V - I N. O. - 5711.
Hocheck - Dosso Alto - V - I S.O. - 5214.
Hochegg - Collalto - * V - II N.O. - 4913 - pr. le Coste.
Hochegg - Dossalto - V - IV S.E. - 5017.
Hochegg - Dossalto - 9 - I S.O. - 3242.
Hocheppan (Ruine) - Castèl d'Appiano - XV - II N.O. - 2913.
Hochfeiler - Gran Pilastro - VI - I N.O. - 5844.
Hochfeld - Campalto - VII - IV N.O. - 5927.
Hochferner - Gran Vedretta - VI - IN.O. - 5845 - a O.di Cima Grava.
Hoch Ferner - Vedretta Alta - V - IV N.E. - 5516.
(Hochferner) Grabspitze - Cima Grava - VI - I N.O. - 5845.
Hochfirst - Principe - V - III N.E. - 4922.
Hochfirst Ferner - Vedretta di Lazins (di ponente) - V - III N.O. - Emissario il Rio di Plan.
Hochflachkofl - Cima di Pianalto - VII - IV S.E. - 5320.
Hochforch - Pineto - XV - IV N.E. - 3622.
Hochfurch - Forcalta - V - III S.O. - 4026.
Hoch Cali (Rieser) - Coll'Alto - VII - IV S.E. - 5419.
Hochgalsaun (Ruine) - Castello di Colsano - 9 - I N.E. - 3833.
Hochgang - Valico di Mara (pr. il Giogo di Tessa) - V - III S.O. - 4324.
Hochgang Haus - Casa del Valico - V - III S.E. - 4223 - 22.
Hochgewand - Parete Alta - V - IV N.E. - 5616.
Hochgranten Seen - Laghi di Pontegrotta - VII - II S.E. - 4101.
Hochgrindl - Incisa Alta - V - I N.O.. - 5715 - q.3035.
Hochgruben - Fossalta - VII - II S.E. - 4203 [1].
Hoch Gschaer - Monte Casura - VI - III N.O. - 4755.
Hochhorn - Corno Alto - VII - IV S.O. - 5223.

[1] Sulla tavoletta al 25.000 I. G. *M. - Tovo Alto* (levata Comm, confini 1921 - 23).

Hochhorn - Corno Alto - VII - II N.O. - 4712.
Hochjoch - Giogo Alto - XV - IV N.O. - 3625.
Hochjoch - Giogo Alto - 9 - III N.O. - 2955.
Hochjoch - Giogo Alto - IV - II N.O. - 4740.
Hochjoch Grat - Costone del Giogo Alto (presso l'Anticima dell'Ortles) - 9 - IV S.O. - 3055.
Hochkofl - Covolo Alto - VII - IV S.O. - 5330.
Hochkofler - Cóvolo.
Hochkreuz Spitze - Monte Alta croce - VII - I S.O. - 5211.
Hochleist - Monte Lista - 12 - I N.E. - 3706 - q. 2410.
Hochleiten Joch - Passo di Costalta - 9 - IV S.O. - 3255 - q.2682.
Hochleiten Spitze - Punta di Costalta - 9 - IV S.O. - 3255.
Hochlercha Wald - Laricéto 12 - IV N.E. - 3616.
Hoch Nall - Monte Nalle - VI I - III N.O. - 4925.
Hochnaturns - Castel Naturno.
Hochparigg - Parigo - V - I S.E. - 5407.
Hochplattspitze - Lasta alta - V - II N.E. - 4907.
Hochplattenjochspitze - Monte Plat - V - II S.O. - 4111 - q. 2615.
Hochplatter - Plat . XV - IV N.E. - 3716.
Hochrain - Rivalta - VII - IV N.O. - 5929.
Hochrastl - Pausa alta - V - I S.E. - 5002.
Hochrain - Rivalta - VI - I S.E. - 5436.
Hochsage - Monte Sega - VI - IV N.E. - 5649.
Hochsage Sch. - Forcella della Sega Alta - VI - I S.O. - 5341.
Hochschiefer Spitze - Monte Lavagna - V - III S.E. - 4422.
Hochspitze - Punta Alta - V - I S.O. - 5211.
Hochspitze - Punta Alta - V - III S.E. - 4419.
Hochtitter - Masi Alti - XV - I S.E. - 3106 - a S.E. di Castel Vanga.
Hochstein - Sass'alto - VII - II N.O. - 4912.
Hochsteller - Monte Lavizza - VI - I N.O. - 5945.
Höchster Hütte - Rifugio Val d'Ultimo.
Hochstückeltvald [1] *- Bosco Erto* - 9 - IV N.O. - 3554.
Hochsulfen - Monte Sulvo - XV - I N.O. - 3815.
Hoch Trog - Trogo Alto.
Hochwacht (Hochwart) - Guardia Alta - XV - IV N.O. - 3626.
Hochwald - Bosco Alto - VI - II N.E. - 4534 - a S. di Palù.
Hochwald - Bosco Alto - V - I S.E. - 5102.
Hoch Wald - Bosco Alto - VII - III N.O. - 4924.
Hoch Wald - Bosco Alto - VI - I N.E. - 5634.
Hoch Wald - Bosco Alto - XV - IV N.E. - 3923.

---

[1] Sulla carta austriaca erroneamente *Hochstückelwald* per *Hochstickelwald.*

Hochwald - Bosco _Alto - VII - IV N.O. - 5828.
Hochwartspitze (Hohe Warte) - Guardia Alta - V - II N.O. - 4709.
Hoch Wart - Guardia Alta - VI - I N.O. - 5745.
Hoch Wart - Guardia Alta - XV - IV S.O. - 3028.
Hochwart - Guardia Alta - V - IV S.E. - 5116.
Hoch Wart (Hochwacht) - Guardia Alta - XV - IV N.O. - 3626.
Hoch Wieden - San Vito (di Colle Isarco) (a E. di Colle Isarco) - V - I N.E. - 5601.
Hoch Wies - Pradalto - V - II N.O. - 4713.
Hochwild Spitze (Hohe Tilde) L'Altissima - V - III N.O. - 4527.
Hof - Il Maso - XV - IV N.O.3827.
Hof - Maso - V - I N.E. - 5706.
Hof - Maso - XV - IV N.O. - 3524.
Hof Alpe - Alpe del Maso - VI - I S.0. - 5139.
Hof am Wasser - Maso dell'Acqua - IV - II S.E. - 4031.
Hofanger - Pascolo della Corte - XV - IV N.E. - 3617.
Hofbichl - Salòmp - XV - IV S.E. - 3017.
Hof Boden - Pian del Maso - V - II S.O. - 4213.
Höfelhof - I Masetti - 9 - IV S.O. - 3354.
Höfen . Le Corti - V - II N.O. - 4914.
Höfen - Masi - V - I S.O. - 5211q. 1372.
Höfen - Masi - V - I S.E. - 5207.
Hofer - Masi - XV - II S.E. - 2306.
Hofer - Masi - VIIbis - III S.O. - 0025.
Hofer - Masi - VIIbis - III S.O. - 0123.
Hofer - Masi - VII - IV N.O. - 5723.
Hofer - Masi - XV - 11 N.E. - II S.E. - 2404.
Hofer - Masi - VI - I S.O. - 5439.
Hofer - Masi - XV - I S.E. - 3405.
Hofer - I Masi - 9 - I S.E. - 3131 - q. 1201.
Hofer - I Masi - V - II S.E. - 4302.
Höfer Alpe - Alpe del Maso IV - III S.O. - 4259 - a N. di Slingia.
Hofer Alpe - Malga dei Masi - VIIbis - III S.E. - 0122.
Hofer Alpe - Malga del Maso - IV - III S.O. - 4258.
Hofer Bach - Rio del Maso (confl. ad Anterselva bassa) - VII - III N.E. - 4922.
Hofer Bach - Rio dei Masi - XV - IV N.O. - 3525.
Hoferberg Alpe - Alpe de' Masi - V - II S.E. - 4403.
Hofer Gampen - Campi (i Masi) - VI - II S.O. - 4042.
Hofer Kapelle - Cappella di Andrea Hofer - V - II N.O. - 4813.
Hofer Mühl - Molino del Maso - XV - II S.E. - 2404.
Hofern - Corte **(in Pusteria)** VI - II N.E. - 4937.
Hoferschafberg - Monte dei Masi - V - II N.E. - 4707 - 06.
Hofer Senne - Malga dei Masi - 11 - IV S.E. - 3247.
Hoff - Maso - 9 - I N.E. - 3633.
Hof Galsaun - Castello di Colsano.
Höfl - Masetto - XV - IV N.O. - 3929.

Höfle - Masetti - XXII - I N.O. - 1513.
Hofmahd - Pra del Signore XV - IV S.O. - 3025.
Hofmann Spitze - Cima piccola.
Hofstadt - Corte - VI - III S.E. - 4448.
Hofstadt - Corte - VII - III S.E. - 4319 - pr. Braies di fuori.
Hofstatt - Maso Andrèis - XXII - IV N.E. - 1618.
Hofstatt - Maso - XXII - I N.O. - 1815.
Hofstatter - Cortile.
Hohe Angelus Spitze - L'Angelo - 9 - IV S.E. - 3249.
Hohe Brücke - Pontalto - 11 - IV N.E. - 3546.
Hohe Heis - Sopravedetta (a S. della Cima di Malavalle) - V - IV N.O. - 5718.
Hohe Eisrinne - Canalone di Tabaretta - 9 - IV S.O. - 3156.
Hohe Ferner - Vedretta alta - VI - I N.O. - 5845 - pr. Cima Gravafra q. 3163 e q. 3090.
Hohe Ferse - Monte Tallone - V - I S.O. - 5312 - (Grande e Piccolo) : q. 2487 e q. 2669).
Hohe Ferschl - Monte Vèrsilo - V - II N.E. - 4905.
Hohe Gaisl (Croda rossa, Rothe Wand) - Croda rossa - 12 - IV N.E. - 3819.
Hohe Joch - Giogo alto - 9 - I S.E. - 3433.
Hohe Kreuz Spitze - Punta di Montecroce - V - I S.O. - 5115.
Hohe Marchegg - Monte Confinale - 9 - I S.E. - 3334.
Hohenbichl - Collalto.
Hoheneck - Dosso Alto - VI - I S.O. - 5141.
Hohenegger - Costalta - IV - III N.O. - 4859.
Hohen Ferner - Vedretta alta - 9 - III N.E. - 2747.
Hohen Ferner Joch - Passo della Vedretta alta - 9 - III N.E. - 4747.
Hohenwarte - La Guardia Alta - IV - II N.E. - 4535.
Hohenwarte - La Guardia Alta
Hohe Rast - Monte Pausa Alta - VII - II S.O. - 4309.
Hoher Dieb - Il Gran Ladro - 9 - I S.E. - 3432.
Hoher Kreuz Stock - Crocealta - VII - II S.O. - 4013.
Hoher Lorenzen Berg - Monte San Lorenzo - V - I N.E. - 5801.
Hoher Mann - Monte Alto - VII - IV S.E. - 5016.
Hoher Schlug - Stretta Alta. Hoherwald - Bosco alto - V III S.E. - 4318.
Hoher Zahn - Dente Alto - V - I N.O. - 5909.
Hohe Schneid - Dosso Alto.
Hohe Spitze (Spitzelhöhe) - Punta alta - VI - I S.E. - 5138.
Hohe Stellen - Luoghi Alti V - IV N.E. - 5617 - sul 25.000 I - G. M. Monte Reale.
Hohewand Spitze - Crodalta VI - III S.E. - 0050.
Hohe Wand - Croda Alta - 11 - IV N.O. - 3955.
Hohe Wand - Croda Alta - VI N.O. - 5814 - q. 2968.

Hohe Wand - Croda Alta - V - III N.E. - 4718.
Hohe Warte - Guardia Alta - V - II N.O. - 4709 - VI - III N.E. - 4751.
Hohe Weiss - La Bianca - V - III S.O. - 4426 - q. 3280.
Hohe Weiss Ferner - Vedretta della Bianca . V - III S.O. - 4427 - Emissario il Rio di Fosse.
Hohe Wiegen Spitze - Cima della Cuna (grande) - IV - II S.E. - 4137.
(Hohe Wilde) Hoch Wild Spitze - L'Altissima - V - III N.O. - 4527.
Hohes Joch - Giogo Alto.
Hohes Kreuzjoch - Monte Croce - IV - III S.E. - 4048.
Höhle - Spelonca.
Hohlen - Olmi - XV - II S.E. - 2007.
Hohlen Bach - Rio d'Ora - XV - II S.O. - 2008.
(Höhlenstein) Landro - Landro - 12 - I N.O. - 3814.
Höhlenstein Thal - Val di Landro - 12 - I N.O. - VII - II S.O.
Hohlerspitz - Monte Cavo - V II N.E. - 4905.
Höhl Kogl - Monte Grotta - V - IV N.E. - 5519.
Höhrplatz - Plaz - XV - IV S.O. - 3827 - q. 814.
Hölderle - Sambuchi.
Holderloch - Ai Sambuchi - VI - 1 S.O. - 5043.
Holderthal - Valsambuco - XV - I N.O. - 3610.
Holl Bach - Rio di Grotta - V - II S.E. - 4004.
Hollbrucker Spitze - Cima di Pontegrotta - VII - II S.E. - 4102.
Hölle - Grotta - XV - IV N.O. - 3825.
Hölle Alpe - Malga Valcava - VI - II N.O. - 4541 - q. 1836.
Hollenkragen (Trenserjoch) - Giogo di Trens - VI - IV S.O. - 5356.
Höllenstein Spitze - Pietraforata - VII - IV S.E. - 5117.
Hollen Thal - Valbusa - XV - IV N.E. - 3919.
Höllenthal - Valdigrotta - XV - IV N.E. - 3521.
Höllen Thal - Valf onda - XV - IV S.E. - 3016.
Höllen Thal - Valfonda - XXII - IV N.E. - 1518.
Höllenthal Bach (Val Molino) - Rio di Val Molino - XV - II S.O. - 2114.
Höllen Wald - Bosco di Valcava - VI - II N.O. - 4541.
Hollenz - Landro - VIbis - III S.O. - 0026.
Hollenz Bach - Rio di Landro - VIIbis - IIIS.0. - 0127.
Hollenzkofl - Cime di Landro - VIIbis - III S.O. - 0227.
(Hollenzkopf) Wollbach Spitze - Punta di Valle - VIIbis - III S.O. - 0327.
Höller - Cavata - XV - I N.E. - 3703.
Höller - Grotta - VII - III N.O. - 4827.
Höller Hütte (Karlsbader Hütte) - Rifugio di Màzia - IV - II N.O. - 4545.
Höller Scharte - Forcella dell'Antro (a N.E. del Rifugio di Màzia) - IV - II N.O. - 4545.
Holz - Bosco - 9 - I S.E. - 3033.
Holz - Bosco - VI - IV N.E. - 5850.

Holz Bach - Rio del Bosco (confl. col Rio di Vizze sotto Sasso) - VI - IV N.E. - 5849.
Holzberg - Monte Bosco.
Holzbruck - Ponte di Legno - 9 - I N.O. - 3641 - 40.
Holzer - Boscaroli - VIIbis - III S.E. - 0222.
Holzer - Al Bosco - * XV - I S.E. - 3006 - q. 796.
Holzer - Al Bosco - XV - IV N.O. - 3825.
Holzer - Al Bosco - VI - II N.O. - 4943.
Holzer Boden - Piano del Bosco - VIIbis - III S.O. - 0030.
Holzhaus - Bosco - XV - II N.E. - 2504.
Holzhefe - Bosco - XV - II S.E. - 2204.
Hölzl - Boschetto - VII - III N.E. - 4619.
Hölzl - Boschetto - XV - II N.E. - 2503.
Holzlehen - Fèudo del Bosco - VII - IV N.O. - 5928.
Holzner - Al Boscaiolo - V - II S.O. - 4.115.
Holzner - Boscaiolo - XV - IV N.E. - 3522.
Holzner - Boscaroli - XV - IV N.E. - 3920.
Holzschlag - Monte Legnàtico - XV - IV S.O. - 3226.
Holzwollfabrik - Fabbrica di lana di legno (a Tires) - 11 - III N.O. - 2856.
Honeck Warte - La Guardia (ad E. del Castello di Selìgo) - 11 - IV S.O. - 3254.
Hopfgarten - Luppolèto (a N.E. di Selva dei Molini).
Hordra Wiese - Prato dei Ronchi - VI - III S.O. - 4255.
Horn - Corno - V - IV S.E. - 5119.
Horn - Corno - V - I N.O. - 5512.
Horn Alpe - Alpe di Monte Corno.
Hornanger - Pascolo del Corno - VI - IV S.E. - 5150.
Hörndle - Cornetto - V - I N.O. - 5809.
Hörndljoch - Giogo del Cornetto - VIbis - III S.O. - 0227.
Hörneckele - Cornetto - VIII - II N.O. 4915.
Hornspitz - Corno - VI - II S.E. - 0037.
Hornspitz - Corno - VI - I N.E. - 5937.
Hornspitz (M. Corno) - Monte Corno - XXII - I N.O. - 1709.
Horraut - Monte Novàle - XXII - IV N.E. - 1516 - sul 25.000: Corno Clicher.
Hörschwang - Costa - VI - II N.E. - 4537.
Hörschwang Bach - Rio di Costa - VI - II N.E. - 4537.
Höschwarter - Guardia - VI - II N.O. - 4839.
Hospitz - Rifugio alla Ferràra - 11 - I S.O. - 3239 - q.2137 - albergo.
Hotel - Albergo Solda - 9 - IV S.E. - 3152.
Hotel - Albergo - VII - II S.O. - 4314 - pr. Dobbiaco Nuovo.
Hotel - Albergo Cimabanche - 12 - IV N.E. - 3717 - q. 1529.
Hotel Dürrenstein. - Albergo Pratopiazza - 12 - IV N.E. - 3917.
Hotel Eggerhof - Albergo al Dosso - XV - IV N.E. - 3921.

Hötzl - Masi di Canusta - V - II S.E. - 4006.
Huben - Masi (di Lusòn) - VI - II S.O. - 4443.
Huben - Masi - VI - II N.O. - 4543.
Huben - I Masi - VI - II S.O. - 4441.
Huber - Masi - VI - II N.E. 4937.
Huber - Masi - VII - IV S.O. 5226.
Huber - Masi - V - II S.E. 4406.
Huber - Masi (di Vandóies) - * VI - II N.O. - 4943.
Huber - Masi (di Casèra) - VI - II N.O. - 4844.
Huber Masi - VI - III N.E. - 4847.
Huber - Masi - VI - I N.E. - 5931.
Huber Alpe - Malga dei Masi - VII - IV S.E. - 5218. Hueb - Maso.
Hühner Joch - Giogo dei Galli.
Hühner Spiel - Cima Spècola - VII - II N.O. - 4511.
Hühnerspiel - Cima Spècola - VII - IV S.O. - 5026.
Hühner Spiel - Cima Spècola VIIbis - III S.E. - 0022 - q. 2415.
Hühner Spiel - Cima Spècola VIIbis - III S.O. - 0128.
Hühner Spiel - Cima Spècola - I S.E. - 5002.
Hühner Spiel - Cima Spècola - II N.O. - 4510.
Hühnerspiel - Malga Gallina - VI - IV S.E. - 5146.
Hühnerspiel (Amthor Spitze) - Cima Gallina - VI - IV N.O. - 5658 -
Hühner Spiel Alpe - Alpe Gallina - VI - IV N.O. - 5659.
Hühner Spiel Alpe - Malga Gallina - VI - IV N.O. - 5659.
Hühner Spiel Hof - Maso Gallina - V - III S.O. - 4030.
Hühner Stand - Alle Galline (a N.E. del Catinaccio) - 11 - III N.O. - 2751.
Huhner Wand - Croda del Ghiaccio - 9 - I N.E. - 3937.
Hulmerspiel - Dosso Gallina VII - II N.O. - 4613.
Hunds Bach - Rio del Cane - VII - IV S.E. - 5019 - 18.
Hundsgruber - Fossacanina - VI - III S.E. - 4446.
Hundsdorf - Villa Centuria.
Hundskehle - Gola del Cane (Ghiacciaio della) - VIIbis - III S.O. 0425.
Hundskopf - Monte Cane - VI - III S.E. - 4253.
Hundstall - Canile - VII - II S.O. - 4013.
Hundswald - Bosco Centuria VI - IV S.O. - 5057.
Hunger See - Lago Tasca (a N. O. del Lago di Còrzes) - IV - II S.O. - 4342.
Hurtmühle - Molino - IV - II - N.E. - 4632.
Hutt - La Capanna - V - IV S.E. - 5218.
Hütt - La Capanna - V - II S.O. - 4415.
Hütt - Capanna - V - II S.O. - 4214.
Hüttenboden Alpe - Malga Tabiài - VII - II N.O. - 4715.
Hütter - Alla Capanna - XV - I N.O. - 3715.
Hütter - Alle Capanne - 11 - III N.O. - 2600.
Hütterberg - Monte delle Capanne - V - IV S.E. - 5217.
Hütterhof - Maso delle Capanne.

Hütterwies - Pra' Capanna.
Hüttewald Alpe - Malga dei Tabiài - VI - III N.O. - 4957 - q. 1678.

Hüttwald - Selva di Casignano - XXII - I N.O. - 1709.

I, J

Jafant [1] *- Giogo Alto* - IV - III S.E. - 4450.
Jagd Hütte in der Gröll - Casa di caccia alle Frane - 11 - I N.O. - 3742.
Jäger - Ai Cacciatori - VI - II S.O. - 4442.
Jäger - Cacciatori - XV - IV S.E. - 3022.
Jäger Brunn - Fontana del Cacciatore.
Jäger Brunn - Fontana del Cacciatori - VI - IV S.O. - 5256.
Jägertrog - Trogo dei Cacciatori.
Jaisten - Villa - 9 - I S.E. - 3131.
Jakobspitze - Cima S. Giacomo - VI - III N.O. - 4553.
Janiger Scharte - Forcella Soldana (tra la Vedretta Soldana e quella di Cedè) - 9 -
III N.E. - 2852.
Jaufen Bach - Rio di Giòvo - V - I S.E. - 5104.
Jaufenburg (Ruine) - Castèl Giòvo - V - II N.O. - 4813.
Jaufen Mahder - Pala di Giovo (sotto il Monte Giovo) - V - I S.O. - 5008.
Jaufen Pass - Passo di Monte Giòvo - V - I S.O. - 5008.
Jaufen Thal - Val di Giòvo V - I S.E.
Jaufenthal (Gemeinde) - Comune Valdigiòvo - Soppresso.
Jaufen Wald - Selva di Giòvo - V - IS.E. - 5107.
Jaufen Wirtshaus - Albergo del Monte Giòvo - V - I S.O. - 5008.

[1] Sulla carta austriaca erroneamente *Jafant per Jafaut.*

I Bagnetti - Lotterbad - XV - - IV S.O. - 3326.
I Cadini Napfen - VII - IV N.E. - 5820.
I Campi - Gampen - V - H S.O. - 4413.
I Campi - Gampen - V - III N.E. - 4817.
I Cóvoli - Auf den Köfeln - 11 - I N.O. - 3942 - q. 2330.
Jenesien - San Genèsio - XV - I S.E. - 3208 - Comune.
Jenesier Jöchl - Giogo di S. Genèsio - XV - I N.O. - 3708.
Jendl Giannini - XV - I N.O. - 361.2.
Jennewand - Croda Jènne - 9 - I S.O. - 3444.
Jezberg (Maarberg) - Montemara - VII - III N.E.. - 4621.
Iffinger Hütte - Rifugio Picco Ivigna - V - II S.O. - 4113.
Iffinger Spitze - Picco Ivigna - V - II S.O. - 4112.
I Fossi - Gruber - V - II N.E. - 4603.
I Greppi - Krippenland - III - II S.E. - 4001.
I Grossi - Gröber - XV - IV N.O. - 3925.
Il Becco - Bock Hütte - V - III N.E. - 4720.
Il Bicchiere - Becher - V - IV N.E. . 5716.
Il Campaccio - Kompatsch - 9 - IV S.E. - 3449.
Il Campanile - IV - IV S.O. - 5248.
Il Campo - Hausfeld - V - II N.O. - 4714.
Il Campo - Salfeld - V - IV S.E. - 5018.

Il Castello - Gschlössel - VII - IV S.O. - 5425.
Il Cavallo - *Rosslauf* - V - I N.E. - 5906.
Il Chiodo - Nagel - IV - II S. E. - 4034.
Il Colle - Pichler - XV - IV S. 0. -3424.
Il Colle - Büchel - V - II N.O. - 4608.
Il Colle (di Tèsimo) - Gall (Tisener) - XV - IV S.E. - 3319.
Il Colle (di Versciàco) - Lambügel - VII - II S.O. - 4308.
Il Dosso - Scheiben Eck - VII- II N.O. - 4512.
Il Dosso - Zepbichl - V - III N. E. - 4723.
Il Fumante - Pfeifer Spitze-(Rosslauf) - V - I N.E. - 5805.
Il Galletto - Hahnl - V - III N.E. - 4718.
Il Gallo - Hahnenkamm (Hahn)-V- III S.E. - 4318.
Il Giogo - Am Joch - VI - I S.O. - 5139.
Il Giogo di Tessa - Tschigot - V - III S.O. - 4324.
Il Gran Ladro - Hoher Dieb -9 - I S.E. - 3432.
Ilistra -Ilstern - VI - Il N.O.- 4840.
Illmach - Olmeto - V . IV S.E.- 5218.
Il Maso - Hof - XV - IV N.O. - 3827.
Ilmenspitz - Cima Olmi.
Ilmer Säge - Sega dell'Olmo -V-II S.O.- 4214.
Il Novale (di S. Candido) - Innichriedel - 12 - I N.O. - 3809.
Il Pascolo Domenicale - Sonntag Weide - V - Il S.O. - 4413.
Il Piano - Boden - V - III N.E.- 4618.
Il Piano - Die Flache - VII - IV S.E. - 5316.
Il Piano - Eben - 9 - I S.O. -3439.
Il Praticello - Wiesler - V - II S.E. - 4102.
Il Pulpito - Erste Kanzel - 9- IV S.E. - 3151.
Il Pulpito - Kanzeln - 11 - I N.O. - 3640.
Il Rifugio - Innerscheitz - V - II S.O. - 4415.
Il Salto - Salten - XV - I S.O. -3310.
Il Sasso - *Peilstein* - XV - IVS.O. - 3429.
Il Sasso - *Stein* - XV - IV N.E. - 3819.
Il Sommo - Sammhof - 9 - IV N.O. - 3900.
Ilstern - Ilistra - VI - II N.O. - 4840.
Ilstern (Bad) - Bagni d'Ilistra - VI - II N.O. - 4840.
Il Tiglio - Lind - XV - IV N.O. - 3929.
Il Tovo - Rump Mühle - V - I N.O. - 5809 - valletta sboccante a Sasso di Flères.
I Masetti - Höfelhof - 9 - IV S.O.-3354.
I Masi - Henpzing - VII - III N.E. - 4617.
I Masi - Hofer - 9 - I S.E. - 3131 - q. 1201.
I Masi - Hofer - V - II S.E. - 4302.
I Masi - Huben - VI - II S.O. - 4441.
I Masi - Weis - 11 - III S.O. - 2458.
I Masi (di Pietrarossa) - Rothwander - 11 - IV S.O. - 3357 - Casolari riva d. Isarco.
Im Bach - Al Rio - XV - IV S. 0.-3228- q.1214.
Imberg - Monte - VII - III N. E. - 4623.
Im Fallmetz - Val di Mezzo -VI - IV S.E. - 5246.
Im Feld - Al Campo - XV - II S.O. - 2412.

Im Gemark - Cima Banche - 12 - IV N.E. - 3717.
Im Gingl - Alle Cengie - V - III S.O. - 4226.
Im Glin - Collina (a Tires) -11 - III N.O. - 2756.
Im Hintern Eis - Punta della Vedretta - IV - II N.O. - 4741.
Im Kunkan - Prati della Conca.
Im Lazins - Costa di Lazins - V- II N.O. - 4524.
Im Lieger - Covile - IV - III N.O. - 4959.
Im Loch - Al Buco - XXII - IV N.E. - 1717.
Im Loch (Bräuhaus) - Bus in Gardèna - 11- IV N.E. - 3550.
Im Sack - Sacco.
Imst - Amista - V - III N.E. - 4822.
Imst Bach - Rio d'Amista - V - III N.E. - 4821.
Im Steine - Al Sasso - VII - IV S.E. - 5320.
Imst Joch - Giogo d'Amista -V-III N.E.- 4921-pr. M. Scabro.
Im Thale - Valle - XV - II S.E. - 2206.
Incisa Alta - Hochgrindl - V - I N.O. - 5715 - q. 3035.
Incisa (Passo) - Passo dell'Incisa (tra Corvàra in Badìa e Cherz in Livinallongo) - 11 - I S.E. - 3133.
In den Lachen - Ai Laghetti - IV - II N.O. - 4544.
In den Löchern - Ai Buchi - 11 - IV N.E. - 3552 - q. 1165.
In der Au - Ischia di Ora - XV - II S.O. - 2210 - 2309.
In der Au - Palù - XV - IV S.E. - 3316.
In der Aue - Prateria - VII -IV S.E. - 5022 - a N. di Villetta.
In der Ecken - Dossi.
(In der) Feicht - Pramolle - XV - IV S.O. - 3229.
(In der) Gann - Gana - 11 - III N.O. - 2858.
In der Gamp - Ai Campi - IV - III N.O. - 4759.
In der Groll - Casa alle Frane - V-II S.E.-4003.
In der Grub - La Buca.
In der Gruben - Alle Cave - V - I S.O. - 5310.
Inder Hutten - Alpi di dentro -VIIbis- IIIS.O.-0218.
In der Mahr -Mara - VI -III S.E. - 4149.
In der Neuen Welt - Nel Mondo nuovo - 9 - II N.O. - 2939.
In der Pfann - Alpe Fana - VI - IV N.E. - 5551.
Inderst - Maso di dentro.
In der Sag - Alla Sega - VII - III S.E. - 4319.
In der Steinwandt - Alla Croda dei Sassi - V - II N.E. - 4803.
Inderster - Maso di dentro -XV - IV S.E. - 3322.
In der Wiegen - Le Cune - V -III S.O. - 4230.
In der Wöhr - Alla Difesa -VI - IV N.O. - 5556.
In die Brunn - Alle Sorgenti - 8 - I N.E. - 3903.
In Eck-Dosso -9-II N.E.2934.
Infangl - Bandita - IV - II S.E. - 4332.
Infangl - Monte Bandita. - VI - IV S.O. - 5255.

Innerbach Alpe - Malga del Rio (di dentro) - * - V - III S.O. - 4130 - q. 2172.
Innerberg - Monte di dentro - VII - III S.O. - 4424.
Innerbichler - Coldidentro - VIIbis - III S.E. - 0222.
Inner Dura - Dura di dentro - XV - IV S.O. - 3327.
Innere Alpe - Malga di dentro -III- II S.E. - 4301.
Innere Berg Alpe -. Alpe del Monte (di dentro) - IV - III N.E. - 4650.
Inner Eggen - Dossi di dentro -9-I N.O.- 3842.
Innere Geltthal Alpe - Malga di Val Fredda (di dentro) - VII - IV S.O. - 5424.
Innerer Kofl - Cima di Vedrettalunga - 9 - III N.E. - 2751.
Inner Ellemunt - Ellemúnt (di dentro) - VI - II S.E. - 4434.
Innere Matscher Alpe - Malga di Mazia (di dentro) - IV -III S.E. - 4446.
Innere Michelreisser Alpe -Malga Michele (di dentro) -VI - I N.E. - 5534.
Innere Mühle - Molino di dentro.
Innere Peder Spitze - Punta della Pédra (di dentro) - 9- IV S.E. - 3049.
Innerer Berg - Monte di dentro - XV - IV S.E. - 3321.
Innerer Glieshof - Clus (di dentro) - IV - III S.E. - 4347.
Innerer Ortlerhof - Ortles (di dentro) - 9 - IV S.E. - 3153 -pr. S. Gertrude.
Innere Röth Alpe - Malga rossa (di dentro) - VIIbis - III S.E. - 0219.
Innere Salurn Spitze - Punta di Saldura (di dentro) - IV -II S.O. - 4343.
Innere Schaf Berg Alpe - Alpe del Monte Pecora (di dentro) - IV - IV S.E. - 5047.
Innere Schwarzenbach Hütte -Malga Rionero (di dentro).
Innere Wumbls Alpe - Malga di Vallombra (di dentro) -V - I S.O. - 5112.
Inner Falkomai - Valcomài (di dentro) - XV - IV S.O. - 3428.
Innerforch - Pineto (di dentro)- V - III S.O. - 4028.
Innerfohrer - Piné (di dentro)-11- IIIN.O.-2657.
Inner Fohrer - Fara (di dentro).
Inner Gabelz - Gavèlz (di dentro) - IV - III N.E. - 4646.
Inner Gabelz Sp. - Cima Gavèlz (di dentro) - IV - III N.E. - 4647.
Inner Giggelberg - Moncucco (di dentro) - V - I N.E. - 3601.
Inner Hàusern - Case di dentro - V - I S.O. - 5211 - q. 1743.
Innerhitt - Capanna (di dentro) - V - III N.E. - 4820.
Inner Kaschon - Casone (di dentro) - IV - III N.O. - 4656.
Inner Laner - Lana (di dentro) - 9 - II N.E. - 2934.
Inner Mareit - Mareta (di dentro) - V - I N.O. - 5511.
Inner Nördersberg - Monte a Tramontana (di dentro) - 9 - I N.O. - 3643.
Innerpazinhof - Pozzín (di dentro) - 9 - IV N.O. - 3755.

Inner Peder Ferner - Vedretta della Pédra (di dentro) - 9 - IV S.E. - 3049.
Inner Pichl - Colle (di dentro) - VII - III N.E.-4616.
Inner Pontives - Pontives (di dentro) - 11 - IV N.E. - 3550.
Inner Prags - Bràies di dentro - VII III S.E. - 4221.
Inner Raschötz - Rascìesa (di dentro) - 11 - IV N.E. - 3646.
Inner Raschötzer Alpe - Alpe Rascìesa (di dentro) - 11 - I N.O. - 3645.
Inner Ridnaun - Ridanna - V - I S.O. - 5409 - Comune di Racines.
Inner Ried - Novale (di dentro)-V-IIIS.E.-4416.
Innerriedel - Novàl di dentro - 11 - IV S.E. - 3446.
Inner Riedl - Monte Novale (di dentro) - VII - III N.E. - 4818.
Inner Rust - Olmedo (di dentro) V - I S.E. - 5202.
(Innersberg) Mitterberg - Mezzomonte - VII - III N.E. - 4621.
Innerscheitz - Il Rifugio - V II S.O. - 4415.
Inner See - Lago di dentro - VI - IV S.E. - 5252.
Inner Seefeld - Campo del Lago (di dentro) - 9 - II N.E. - 2636.
Inner Sodl Kunke - Monte Conca - VII - I S.O. - 5214.
Inner Sulden - Solda (di dentro) (Santa Gertrude) - 9 - IV S.E. - 3153.
Inner Unterstell - Sottomonte (di dentro) - XV - IV N.O. - 3930.
Inner Walten - Vàltina (di dentro)-V-HN.O.-4910.
Inner Walten - Costa di Vàltina (di dentro) - V - II N.O. - 4910 - a N. di Valtina.
Inner Wieser Werch - Costa dei Prati (di dentro) - XV - IV S.O. - 3123.
Inner Windegg - Dosso del Vento (di dentro) - 9 - I S.E. - 3231.
Innichberg - Comune di Monte San Candido - soppresso e aggregato a quello di S. Candido.
Innichen - San Candido (alla Drava) - VII - II S.O. - 4310 - Comune.
Innicher Eck - Costa di San Candido - VII - II N.O. - 4510.
Innichriedel Knoten - Rocca Novelle (di San Candido) - 12 - I N.O. - 3808.
Innichriedel - Il Novàle (di San Candido) - 12 - I N.O. - 3809.
In Tasa - Le Dase - 9 - I S.O. - 3241.
Inzdunte Alpe - Malga delle Fratte - XV - IV N.E. - 3822.
Joata - Joata - 8 - I N.E. - 3807.
Joch - Colle - VI - II S.E. - 4134 - sul 25000 I.G.M. - Giogo.
Joch (Scheouf) - Giovo (di Siusi).
Jochbach - Rio del Giogo - XV - I N.O. - 3609.
Jochberg - Monte Giogo - XV - IV N.E. - 3521.
Jochele - Giovetto - VI - II N.O.-4645.
Jochelsturm - Torre dei Colli. Jocher - Giogo - XV - IV N.E. - 3822.
Jocher - Giogo - 11 - III N.O. - 2654.
Jocherer Alpe - Alpe del Pas
so - VI - III S.O. - 4059.
Jocherer Berg - Monte del Passo - VI - III S.O. - 4158.

Joch in der Enge - La Stretta -VI - IV S.E. - 5449.
Jochkofl - Corno del Passo -VII - IV N.O. - 5828.
Joch Kofl - Corno del Giogo(a. 0. del Giogo Alto) - IV- II N.O. - 4740.
Joch Kopf - Giogo delle Chiuse (a S.E. di Cadipietra) - VII - IV N.O. - 5928.
Joch Köpfl - Corno del Passo - V - IV N.E. - 5522.
Jöchl - Forcella - V - III N.E. - 4517.
Jöchl - Forcella - XV - IV N. 0. - 3528.
Jöchl - Forcella - V - I S.O. - 5313.
Jöchl - Il Colle - VI - II S.E. - 4133.
Jochleit - Costa del Giogo - 9 - II N.E. - 2736.
Jöchler - Giogo - V - II S.E. -4303.
JöchIer - Giogo - XV - I N.E. - 3704.
Jochmer Alpe - Malga del Giogo - 9 - I S.E. - 3037 [1].
Jochscharte - Forcella Pana -11-I N.O.-3644.
Jochseen - Laghetti del Passo- VI- IV N.E. - 5948.
Johannes Kofl - Monte S. Giovanni - XV - I S.E. - 3306.
Josefsberg - Monte S. Giuseppe - V - III S.E. - 4021.
Jossl am Bichel - Sant'Jodòco al Colle.
Ippeles Kogel - Cima Ippeles -V-IN.O.- 5614.
I Prati - Anger Mahder - V - I S.O. - 5015.
I Re Magi - Weisen Bilder - 11- III N.O. - 2800.
Irnberg - Monte Iro - VII - II N.O. - 4913.
Irrenberg - Montevago - VI - II N.E. - 4836.
Irren Berg - Monte vago - VI - II N.E. - 4836.
Irscher - Orsàra - XV - I N.E. - 3906.
Isarco - Eisack Fluss - VI - IV N.O. - 5959 - VI` - III S.O. - 0059 - affl. Adige in XV - II
N.O. - 2710.
Ischia di Ora - In der Au - XV - II S.O. - 2210-2309.
Issengo - Issing - v. st.
Issing - Issengo - VI - II N.E. 4936 - Comune di Fàlzes.
Istel Spitze - Punta di Casabella - V - IV S.E. - 5118.
Italienische Colonie (Franzensfeste) - Fortezza - VI - III N. E. - 4751.
I Tre Laghi - Die Drei Seen -XV - IV S.O. - 3429.
I Tre Ometti - Dreimandler -9 - I S.E. - 3232.
Judenberg - Monte Giuda.
Iufahl - Juvàle - XV - IV N.O. - 3930.
Iufahf - Castell'Iuvale.
Jungbrunnthal - Val della Fontana (confl. col Rio Camìn sotto il Monte Cavàccio) - 11 - III N.O. - 2953.
Junger Schlern - Sciliàr davanti - 11 - IV S.O. - 3154.
Juvàle - Iufahl - XV - IV N.O. - 3930.
Juvàle (di mezzo) - Mitter Jufahl - XV - IV N.O. - 3930.
Juvàle (di sopra) - Ober Jufahl-9-I N.E.- 3931.
Ixen Bach - Rio Ix - VII - II S.O. - 4609.
Ixen Wald - Bosco Ix - VII - II S.O. - 4208.

[1] Sui rilievi austriaci al 25.000: *Tuffer Alpe - Malga del Tovo.*

K

Kaar Alpe - Alpe di Quàira - V - II S.O. - 4410.
Kaar Bach - Rio di Quàira.
Kaarberg - Monte Quàira - VI - II S.O. - 4242.
Kaarles - Quàires.
Kaarles Jöchl - Bocchetta di Quàira (a O. della Quàira di Fosse) - V - III N.O. - 4630.
Kaarles Spitze - Cima di Quàira - V - III N.O. - 4629.
Kaarspitze - Punta di Quàira - VI - III N.O. - 4554.
Kaarspitze (Kor oder) - Cima di Quàira - VI - II S.E. - 4133.
Kaar Wand - Parete di Quaire.
Kablung - Campolungo.
Kachelstubscheid (Bei der Stange) - Monte Stanga - 9 - II N.E. - 2834.
Kadepunt - Cadepùnt (il tratto di valle tra Selva e la valle Lunga) - 11 - I S.O.
Kahle - Calva - VII - IV S.O. - 5229
Kahlgeifel - Punta Nuda - VII - IV S.O. - 5327.
Kaindl Tunnel - La Gallerìa - V - IV S.E. - 5316.
Kaiserin Elisabeth Haus (Becher Haus) - Rifugio Regina Elena (della Cima Libera o del Bicchiere) - V - IV N.E. - 5716.
Kaiser Mööser - Pali di Casera - XV - H N.O. - 2911.
Kaiserbrunn - Casara.
Kaiserberg - Monte Firmiano - XV - II N.O. - 2810 - q.353.
Kälberberg - Monte dei Vitelli - III - II S.E. - 4201.
Kälber Berg - Monte de' Vitelli - VI - III S.O. - 4355.
Kälberhütte - Malga dei Vitelli - IV - II S.O. - 4041.
Kälberhütte - Casèra dei Vitelli - IV - III S.O. - 4200.
Kälber Leger - Malga Campo dei Vitelli - VII - II S.O. - 4015.
Kalch - Càlice - V - I S.E. - 5206.
Kalchern - Le Calcàre.
Kalching und Multenwälder - Montagna di Tésimo - XV - IV S.E. - 3419.
Kaldif (Ruine) - Castèl Caldívo - XXII - I N.O. - 1811.
Kalditsch - Doladizza - XV - II S.O. - 2008.
Kalditscher Wirtshaus - Albergo degli Occlini - XV - II S. E. - 2001.
Kaldrun Bach - Rio Coldrano (affl. del Rio di Nòva) - 11 - III N.O.
Kalfanwand - Croda della Calva - 9 - IV S.E. - 3047 - q. 3059.
Kalker Alpe - Malga della Calcara - V - I S.O. - 5008.
Kalksteinbruch - Cava di calcare - 9 - I N.E. - 3636.
Kalkstein Jöchl - Forcella di Ciarníl - VII - II N.O. - 4910.
Kalk Wald - Bosco delle Calcara - XV - I N.E. - 3904.
Kalkwandstange - Cima della Stanga - VI - IV N.O. - 5757.

Kalm Bach - Rio della Clava - V - III N.E. - 4517.
Kalte Gangl - Passo Freddo - 9 - IV N.E. - 3551.
Kaltegger A. - Alpe Costa fredda - VI - I S.O. - 5339.
Kaltenbrunn - Fontanafredda - V - I S.E. - 5306.
Kaltenbrunn - Fontanafredda - V - I S.E. - 5004.
(Kaltenbrunn) Fontanafredda - Fontanefredde - XXII - I N.E. - 1905.
Kaltenburg - Castello al Lago - XV - II S.O. - 2312.
Kaltensteger - Passofreddo - VII - IV N.O. - 5930.
Kalterer See - Lago di Caldaro - XV - II S.O. - 2212.
Kalter Keller - Cella - XV - II N.E. - 2507.
Kaltern - Caldaro - XV - II S.O. - 2413 - Comune.
Kaltbrunn - Fontefredda - VII - III N.O. - 4926 - a N. di Larici sulla carrareccia per Fora di Vilà.
Kalthaus - Casafredda - XV - IV N.O. - 3730.
Kamerfeit - Camervedo - V - II N.O. - 4714.
Kameriod Wiesen - Prati Camerali - VII - III S.E. - 4218.
Kammer Bach - Rio Camerale - VI - III S.O. - 4456.
Kammerboden - Monte Camerale - VI - I S.O. - 5039.
Kammerland - Camerale - XV - II S.E. - 2402.
Kammerschien - Camporsino - VI - I S.O. - 5244.
Kammerwald - Selva Camerale - V - II N.O. - 4815.
Kammerwald - Selva Camerale - V - III N.E. - 4813.
Kammer Wald - Selva Camerale - VI - I N.E. - 5532.
Kampech - Campo - IV - II N.O. - 4540.
Kampei - Campéi - XV - IV S.O. - 3328 - 27.
Kampele Spitze - Cima di Campo - VI - III N.O. - 4954 - q. 2089.
Kampenn - Campégno - XV - II N.E. - 2905.
Kampidell - Campitello (di Velasio) - XV - I N.O. - 3609.
Kämpfe Alpe - Malga Tezza - VII - III N.E. - 4818.
Kamplehen - Campo - VIIbis - III S.O. - 0027.
Kandellen - Caminatella - VII - II N.O. - 4513.
Kandelsberg - Campitello - V - II S.E. - 4006.
Kandelsberg - Monte Canale - V - II S.E. - 4008.
Kanetscheid - Canacéi - VI - II S.E. - 4233.
Kannsörer - Campo di sopra - VI - II S.O. - 4340.
Kantiol - Candiòlo - 11 - I N.O. - 3844.
Kanzele - Pùlpito (a S.O. di Riva di Tùres) - VII - IV N. O. - 5624.
Kanzeln - Il Pulpito - 11 - I N.O. - 3640.
Kanzles - Canzles (presso le Odle) - 11 - I N.O. - 3642.

Kapaierer Alpe - Alpe Campara - VII - IV S.E. - 5117 - 16 q. 2429 - 2536 - 2388.
Kapaierer Alpe - Malga Campara (di fuori) - VII - IV S. E. - 5017 - q. 1970.
Kapaiern - Campara - VII - II N.O. - 4914.
Kapaun hof - Maso Capanna - XV - IIN.O. - 2708.
Kapaurer - Campàro - XV - IV S.O. - 3424.
Kaplan - Campolongo - XV - II N.E. - 2502.
Kappl - Cappèlla - IV - IV S. E. - 5049.
Kappler Alpe - Alpe Cappella - VII - III N.O. - 4529.
Kappler Bach - Rio della Cappella - IV - IV S.E. - 5149.
Kappler Schaf Hütte - Malga di Cappèlla.
Kapron - Capróne - IV - III N. E. - 4952.
Kaproner Alpe - Alpe di Caprone - IV - III N.E. - 4951.
Kaproner Alpe - Malga di Caprone - IV - III N.E. - 4852.
Kapuziner Kloster - Convento dei Cappuccini - XXII - I N. O. - 1809
Karbach - Quàira - * VII - II N.O. - 4815.
Karbach - Rio Quàira - VII - III N.E. - 4916.
Karbacher Berg - Monte Quàira - VII - IV S.E. - 5016.
Karbach Thal - Val di Quàira - VII - III N.E. - 4916.
Kardaun - Cardano - XV - II N.E. - 2904.
Kargruben - Fossaquàira - VII - IIN.O. - 4815.
Karleboden (Alte Karl) - Campo Quàira - VI - III N.E. - 4951.
Karlegg - Crello - V - II N.O. - 4912 - q. 1077.
Karlegg - Dosso di Crello - V - II N.O. - 4811.
Karl Franz Josef Hütte - Rifugio del Prete - V - IV N. E. - 5717 - Cima Libera.
Karl J. - Cima di Carra - V - IV S.E. - 5220.
Karlin - Carlino - IV - III N. E. - 4947 - sorgente.
Karlinger Joch Spitze - Monte Carlino.
Karlsbader Hütte (Höller Hütte) - Rifugio di Màzia - VI - II N.O. - 4545.
Karlsburg - Castel Carlo.
Karlspitz - Cima di Càrles - IV - IV S.E. - 5146.
Karlspitze - Cima di Quàira - 9 - II N.E. - 2637.
(Karlspitz) Wiesjakelskopf - Anticima di Carles - IV - IV S.E. - 5146.
Karl Vogl Weg - Sentiero di Cima Libera - V - IV N.E. 5717.
Karmann - Carmano.
Karnail - Corniolo - V - III S.O. - 4026.
Karneid - *Carnédo (di Salorno)* - XII - I N.O. - 1513.
Karneid - Cornédo - XV - II N.E. - 2903 - Comune.
Karneid - Castel Cornédo.
Karneider Bach - Rio di Carnédo - XXII - I N.O. - 1513.
Karnol - Corniolo - VI - III S.E. - 4247 - N. di Villa.

Karnoler Wald - Selva di Corniolo - VI - III S.E. - 4246.
Karn Spitze - Cima di Quàire - V - II N.E. - 4502.
Karr - Quàira.
Karr Berg - Monte Qudira - 11 - III N.O. - 2555.
Karrer Pass - Passo di Costalunga - 11 - III S.E. - 2451.
Karrer See - Lago di Carezza - 11 - III S.O. - 2453.
Karrer See Hotel - Albergo Carezza - 11 - III S.E. - 2453.
Karrer Wald - Selva di Carézza - 11 - III S.O. - 2454.
Kartatech - Cortaccia - IV - III S.E. - 4151.
Karthaus - Certósa - IV - II S. E. - 4233.
Kasamutz - Monte Casamuzza - VII - III S.E. - 4116.
Kasatsch - Casaccia - XV - IV S.E. - 3216.
Kaschon - Casóne - IV - III N.O. - 4656.
Kasenkofl - Monte della Lepre - IV - II N.O. - 4641.
Kaser - Rio delle Casere - VI - I S.O. - 5442.
Kaser - Casèra - IV - II S.E. - 4336.
Kaser - Casèra - V - II N.E. - 4901.
Kaser Alpenhütte - Bàita.
Kaser Alpe - Alpe Casèra - VI - I S.E. - 5235.
Kaser Alpe - Malga della Casèra - VII - I S.O. - 5011.
Kaser Alpe - Malga della Casèra - VI - II SO. - 4343.
Kaser Alpe - Malga della Casèra - XV - I N.O. - 3710.
Kaser Alpe - Alpe Casara - V - IV S.E. - 5317.
Kaser Bach - Rio della Casera - VII - III S.E. - 4020.
Kaser Bach - Rio della Casèra - VI - II S.O. - 4442.
Kaser Bach - Rio della Casèra - VII - III NO - . - 4529.
Kaser Bach - Rio della Casèra - VII - I S.O. - 5115.
Kaser Bach - Rio della Casèra - VI - II N.O. - 4844.
Kaser Bach - Rio della Colma - 11 - IV N.O. - 3658.
Kaserbacher Alpe - Alpe delle Casère - VI - III .S.O. - 4456.
Kaserbacher Alpe - Alpe del Rio delle Casère - VI - III N.O. - 4556.
Kaserbacher Wald - Selva delle Casère - VI - III S.O. - 4455.
Kaserberg - Monte Casèra - 9 - I S.E. - 3135.
Kaser Böden - Piani della Casèra - XV - I N.O. - 3709.
Kaser Brand - Monte Bruciat - VII - III S.E. - q. 2369.
Kaserer Berg - Monte della Casèra - IV - II S.E. - 4331 - q. 2782.
Kaserfeld Alpe - Alpe di Campo Casèra - 9 - I S.E. - 3035.
Kaserfeld Alpe - Malga di Campo Casèra - 9 I S.E. - 3034.
Kaserhof - Maso Casèra - XV - II S.E. - 2406.

Kaser Hütte - Casère [1].
Kaser Kogel - Cima Casèra. (a S. della Clàva) - V - III N. E. - 4519.
Kaserlahner Alpe - Alpe della Casèra - V - II N.E. - 4702.
Kaserlicht Alpe - Malga delle Casère - V - I S.O. - 5110.
*Kaserlicht Wald - Bosco dell Casère - ** V - I S.O. - 5111.
Kasermähder Alpe - Malga dei Prati - VII - II N.O. - 4911.
Kasern - Casère - VIIbis - III S.E. - 0320.
Kaserol - Caserale - * 11 - IV N.O. - 3657 - q. 1220.
Kaserplatz - Piazza della Casèra - VI - IV S.O. - 5354.
Kaser See - Lago della Casèra - V - III S.E. - 4322.
Kaser Spitze - Pizzo Casèra - VII - I S.O. - 5115.
Kaserstadt - Casère - VI - I S.O. - 5339.
Kasertein Qu. - Sorg.te Sasso di Casera - V - III S.O. - 4226.
Kaser Wald - Bosco Casèra - VII - III N.E. - 4721.
*Kaserwiese - Prato della Cas*èra - V - II S.O. - 4110.
Kasleit - La Costa (di Lunga valle) (alla d. della Val di Sopránes) - V - III S.E. - 4219.
Kasparethof - Gasparèt.
Kasseler Hütte - Rifugio delle Vedrette Giganti.

[1] Sulla carta al 75.000 austriaca resulta a N.E. di *Cima Lasta (Vandoies) ;* sul 25.000 i. G. M. - VI - II N.O. non esistono i casolari.

Kasser - Cassiano - XV - II N.E. - 2701.
Kasseroler - Caserali - 11 - IV N.E. - 3950.
Kassian Spitze - Cima S. Cassiano - VI - III S.O. - 4258.
Kastelbeil - Castelbello - 9 - I N.E. - 3733 - Comune di Ciardes.
Kastellatsch - Castellaccio - 9 - IV N.E. - 3650.
Kastelruth - Castelrotto - 11 - IV S.O. - 3354 - Comune.
Kasten - La Costa - 9 - I N.E. - 3832.
Kasten Alpe - Alpe della Costa - V - I S.O. - 5314.
Kastengraben - Val Castagnaia
Kasten Wirtshaus - Osteria della Costa - V - I S.O. - 5314. .
Kastleiten Brücke - Ponte della Costa - VII - IV N.O. - 5526 - q. 1476.
Kastlung - Costalónga - VI - II S.E. - 4235.
Kastner - Maso Castelliere (in Funès).
Kaswalder - Valda - VI - III S.E. - 4451.
Katharinaberg - Monte Santa Caterina - IV - II S.E. - 413231.
Katzstein - Sasso del Gatto - 9 - I S.E. - 3132-31.
Katzenstein (Schloss) - Castel del Gatto - XV - IV N.E. - 3817.
Katzenzungen - Tablà - XV - IV S.E. - 3317 - q. 615.
Kaufwiesen Alpe - Alpe dei Prati - VII - II N.O.-4613.
Kauner Graben - Valle di Cuna -V - I N.E.-5701.
Kegele - Cogolo - V - III N.E. -4816.
Keglen Wiese - Prati del Sasso - VI - IV S.E. - 5146 - a N.E. di M. Cuzzo.

Kehl - Gola - XV - II N.E. - 2706.
Kehlburg (Schloss) - Castèl Chèla - VII - III N.O. - 4930.
Kehr - Alla Svolta - XV - II S.E. - 2302.
Kehr - Alla Svolta - VI - II N.E. 4933.
Kehrer - Stradino - XV - IV S.E. - 3319.
Kehrer Alpe - Alpe della Svolta - VIbis - III S.E. - 0417.
Kehrer Alpe - Malga della Svolte - VIIbis - III S.E. - 0417.
Kehrhof - Maso della Svolta *VI* - II S.O. - 4315.
Keil - Cònio - XV - IV N.E. -3521.
Keilbach - Riocònio . VII ^{bis} - III S.O. - 0029.
Keil Bach - Rio del Cònio - VII ^{bis} - III S.O. - 0029.
Keilbach Alpe - Alpe del Cònio - VII ^{bis} - III S.O. -0029.
Keilbacher Alpe - Malga del Cònio - VII ^{bis} - III S.O. - 0029.
Keilbach joch - Giogo del Cònio- VII ^{bis} - III S.O. -0230.
Keil Bach Spitze - Punta del Cònio - VII ^{bis} - III S.E. - 0231.
(Keil) Durnwald - Durna in Selva - VII - III N.E. - 4617.
Kelderer (Ciulé) - Ciulè - II - IV S.E. - 3346.
Keller - Cella - V - II N.O. - 4614.
Kellerbach (Valkair Bach) - Rio di Falcara (affl. d. dell'Adige e confl pr. Cirlat) - XV - IV N.O. - 3928.
Kellerbonden - Pian di Falcara (cono di deiezione del Rio omon.) - XV - IV N.O. - 3828.
Kellerhof - Maso al Porto (in Vàdena).
Keller K. - P.zo Cella - VI ^{bis} - III S.O. - 0029.
Kellerlahn - Lavina di Cella (presso Cella in Passiria) - V-II N.O.-4614.
Kellner - Cella - * 11 - III N.O. - 2556 - a O. di Nova Levante.
Kematen - Caminata (in Vizze) - VI . IV N.O. - 5755.
Kematen - Caminata (in Tures) - VII - IV S.O. - 5430 - Comune di Campo Tures.
Kemet Sharte - Forcella pigola-XV-II N.O.-2815.
Kemeten - Caminàta (del Renon - XV - I S.E. - 3201.
Kerlskopf - Monte Quàira - VII - I S.O. - 5314.
Kerlsspitze (Schnadig Spitze) - Pizzo Quàira - VII - II N.O. -4810.
Kern - Quàire - V - II N.E. - 4702.
Kerschbaum - Ceresara - XV - IV S.O. 3326.
Kerschbaum - Ceresara - V - I S.O. - 5308 - curva di livello 1200.
Kerschbaum - Ceresara - V - I S.E. - 5308-07.
Kerschbaum - Ceresàra (al Brènnero) - VI ^{bis} - III S.O. - 0057.
Kerschbaum Berg - Col Ceresàra - VI ^{bis} - III S.O. - 0058.
Kerschbaumer Wald - Selva di Ceresara - XV - IV S.O. - 3225.
Kerscher - La Ciresara -V- I S.E. - 4103.
Kerschmaier - Masserìa - VII ^{bis} - III S.O. - 0027.

Kerta - Cherta - 11 - IV S.E. -3349-48 - Nome di località pendici scoperte di M. Piz
Kesler - Colles - 11 - I N.E. 3934 - pr. q. 1236.
Kesselberg - Monte Catino - V - II S. 0. 4109.
Kesselberger Alpe - Alpe di Montecatino - V - II S.O. - 4109-08.
Kesselbrunnen - Fontana della Caldiera (alle sorg. dell'Acqua Misurina, affl. della Popèna) - 12 - I N.O. - 3512.
Kesselkogel - Catinaccio d'Antermoia - 11 - III N.E. - 2849.
Kesselkopf - Monte Catino - 11 - III N.E. - 2852.
Kesselmoos - Pian di Cadino - XV - II N.E. - 2502.
Kessel Schneide - Cresta del Catino - I1 - III N.E. - 2852-51
fra M. Catino e Croda del Camin.
Kessel See - Lago del Catino -V- III S.E. - 4422.
Kestenthaler - Valcastagnaia - V- III S.E. - 4216.
Kichelberg - Colle San Daniele (a S. di Ora) - XV - II S.O. - 2010.
Kien - Abete.
Kien Berg - Mont'Abete - VI - II N.E. - 4636.
Kien Berg - Mont'Abete- XV - I N.E. - 3705.
Kiens - Chiénes - VI - II N.E. **-** 4837 - Comune.
Kiensburg - Castello di Chiénes.
Kieserengen - Rena - V - I N.E. - 5603.
Kinzen - Quinzo - VI - IV N.E. -5951.
Kipfel Alpe - Malga della Cima -VII-I S.O.-5011.
Kirchbach - Rio della Chiesa - V - II N.E. - 4502.
Kirch Bach - Rio di Naturno - V- II S.O. - 4028.
Kirchbach Spitze (Gfallwand) - Croda del Clivo - V - III S.O. 4128.
Kirchberg - Monte Chiesa - VII - III N.E. - 4516 - q. 1783.
Kirchberg - Monte Chiesa - V - II S.O. - 4309.
Kirchberg Alpe - Alpe di Montechiesa - V - II N.E. - 4502.
Kirchberg Alpe - Alpe di Montechiesa - 9 - II N.O. - 2639.
Kirchberg Alpe - Malga Montechiesa - VII - II N.O. - 4813.
Kirchberg Bach - Rio di Montechiesa - 9 - II N.E. - 2736.
Kirchberg Thal - Val di Montechiesa - 9 - II N.E.
Kirchbg - Montechiesa - V - II S.O.- 4309.
Kirchenbach - Rio della Chiesa -XV-IV S.O.-3428-XV IV N.O. -*3526.*
Kirchenbach - Rio della Chiesa- VI - III S.E. - 4347.
Kirchenwerch - Costa della Chiesa - XV - IV N.O. - 3523 - a N. di Pineto.
Kircher Alpe - Malga della Chiesa - VII - II N.O. - 4812.
Kircher Alpe - Malga della Chiesa - IV - III S.O. - 4458.
Kirchhof - Maso della Chiesa - 9 - I N.O. - 3845.
Kirchler Schroppen - Rocce della Chiesa - VII - III S.E. - 4018.

Kirch Nock - Dosso di Chiesa - V - II 5.0 - 4309.
Kirchsteig - Erta alla Chiesa - XV - I N.E. - 3604 - q. 1171.
Kirchtagweidspitze - Cima Pascolo - 11 - III S.O. - 2354 - Punta Chiesa.
Kirchwald - Bosco della Chiesa - VI - II N.E. - 4935.34.
Kirn - Molino - V - II S.O. - 4314.
Kirschenluchen - Pozza - * IV - II N.E. - 4737 - Casolari riva destra Rienza.
Kitz Kogl - Monte Agnello - V - IV N.E. - 5520.
Klabererhof - Clave - XV - II S.O. - 2014.
Klamm - Gola - XXII - I S.O. - 1413 - a N. di Ai Pochi.
Klamm - Gola (di S. Floriano) - * 11 - IV N.E. - 3951 - q. 555.
Klamm - La Gola -11 - IV S.O. - 3054.
Klamm - Monte della Gola - VI - IV S.E. - 5351 - fra Rio del Lago e Rio di Valles.
Klamm Bach - Rio della Gola - VII - IV S.E. - 5221.
Klamm Bach - Rio della Gola -VII - II S.E. - 4004.
Klammer A.. Malga della Gola - *VI* - I S.O. - 5442.
Klammerhof - Maso della Gola - VI - I N.E. - 5733.
Klamml Joch - Passo di Gola - VII - IV N.E. - 5919.
Klamml See - Lago di Gola - VII - IV N.E. - 5820.
Klapf - Crapa - * 9 - II N.E. - 2933.
Klapfbach - Rio Crapa - 9 - II N.E. - 2733.
Klapfberger Kachelstuben - Monte Mattonàra - 9 - II N.E. 2735.
Klapfberg Joch - Passo Campirèl - 9 - II N.E. - 2634 - Passo di Val Crapa.
Klapfberg Thal - Val di Crapa-9- II N.E.
Klapfwies - Pratocrapa - 9 - II N.E. - 2933.
Klar Wald - Selvachiara - IV II S.E. - 4033.
Klaus - Chiusa - XV - IV N.E. - 3621.
Klaus - Chiusa - XV - I S.O. - 3112.
Klaus Bach - Rio della Chiusa - XV -IV N.E.-3722.
Klaus Brücke - Ponte della Chiusa - VII - II S.O. - 4014.
Klause - Chiusa - 11 - I N.O. - 3843 - pr. la sorgente.
Klausen - Chiusa - 11 - IV N.O. - 3854 - Comune.
Klausen - Chiusa - XV - IV N.O. - 3926.
Klausen Bach - Rio della Chiusa - XV - I S.O. - 3212.
Klausen Bach - Rio della Chiusa - VII - IV S.E. - 5017.
Klausener Hütte - Rifugio «Chiusa » al Campaccio - VI - III S.O. - 4256 - q. 1920 nella valle di Latzfons.
Klausenkees - Vedretta della Chiusa - VII - IV N.O. - Alpi Pusteresi.
Klausen See - Lago della Chiusetta - VII - IV N.O. - 5728.
Klausnock - Cima Chiusetta -VII - IV N.O. - 5727.
Klebenstein - Castello Sant'Antonio (tra Bolzano e Castel Róncolo) - XV - I S.E. - 3006.

Kleesattel - Sella del Trifoglio - IV - II S.E. - 4233.
Kleinalpe - Malga piccola - 9 - I N.O. - 3543.
Klein Angelus Spitze - Punta piccola dell'Angelo - 9 - IV S.E. - 3349.
Klein Berg - Monte Piccolo VI - IV S.E. - 5048.
Kleinboden -Campopiccolo - 9 - IV S.O.-3457.
Klein Cerva - Cerva piccola XV - III S.E. - 2116.
Kleinegg [1] - Dosso piccolo -V - IV S.E.- 5320.
Kleinegg Alpe - Alpe di Dosso Piccolo - V - IV S.E. - 5321.
Kleine Ifinger Spitze - Cima piccola del Picco d'Ivigna - V - II S.O. - 4112.
Kleiner Abzuggraben - Fosso piccolo - XV - II S.O. - 2012.
Kleine Gaisl - Croda Rossa piccola - 12 - IV N.E. - 3820.
(Kleine Gaisl) Rothe Wand (Remeda Rossa) - Reméda Rossa - 12 - IV N.E. - 3921.
Klein Eggen Spitze (Cima Sternai) - Cima Sterni - 9 - II N.O.
Kleine Kreuz Spitze - Punta piccola di Montecroce - V - I S.O. - 5114.
Kleine Thor - La Portella - VI - I S.O. - 5238.
Kleine Wiegen Spitze - Cima della Cuna (piccola) - IV - II S.E. - 4137.
Kleine Windschar - Cima del Vento (piccola) - VII - IV S.O. - 5327.
Klein Fanes Alpe - Alpe di Fànes piccola - 12 - IV N.O. - 3629.
Klein Fanes Alpe - Malga di Fànes piccola - 12 - IV N.O. - 3628.
Klein Fanes Alpe - Malga di Fànes piccola - 12 - IV N.O. - 3727.
Klein Fensterle Kofel - Cima Finestra (piccola) - VII - IV S.O. - 5325.
Klein Gabler Berg - Monte Forchetta - V - II S.O. - 4142.
Klein Grün See - Laghetto Verde-9-I S.O.-3042.
Klein Jaufen - Giovo piccolo - 12 - IV N.E. - 3920.
Klein Joch - Colle Piccolo - VI - II S.E. - 4134.
Klein Jöchel (Schwarze Wand) - La Croda Nera - IV - III S.E. -4047.
Kleinjöchl - Monticello - V - III S.O.- 4128.
Kleinklausen - Chiusetta - VII - IV N.O. - 5929.
Kleinklausen Bach - Rio di Chiusetta - VII - IV N.O. - 5829.
Kleinklausner Alpe - Malga di Chiusetta - VII - IV N.O. - 5929.
Klein Kornigl - Cornicoletto - XV - IV S.O. - 3126.
Klein Lagazuoi - Lagacció piccolo - 12 - IV S.O. - 3227.
Klein Mandl - Ometto minore - VII - IV S.E. - 5316.
Klein Mösele - Mèsule piccolo - VI - I N.O. - 5940.
Kleinnock - Dosso piccolo - VI N.E. - 5534.

[1] In alcune carte austriache Glanegg.

(Klein Ohren Spitze) Alpen Spitze - Piccolo Orecchio - VII - IV S.E. - 5418.
Klein Pfann Berg - Monte Fana (piccolo) - VI - II S.O. - 4243.
Klein Rauchkofel - Cima Fumo (piccola) - VII - IV S.O. - 5326.
Klein Ross Kofl (Gamez, Alpenkopf) - Campo rosso - VII - III S.E. - 4121.
Klein Rothstein - Sasso Rosso (piccolo) - VII - IV N.E. - 5719.
Klein See - Lago piccolo.
Klein Tarscher Kopf - Cima piccola di T arces - 9 - IV S.O. - 3359.
Klein Trübferner - Vedretta Piccola di Riotorbo - V - III S.O. - 4428.
Klein Valbon Kogel - Croda di Valbòna piccola - 11 - III N.E. - 2850.
Klein Valbon Thal - Valbòna piccola - 11- III N.E. - 2850.
Klein Wändeln - Le Crodette - 9 - III N.E. - 2850.
Klein Weiss - Cima Bianca -VII - IV S.E. - 5223.
Klerant - Cleràn - VI - III S.E. - 4148.
Kleranter Wald - Selva di Cleràn - VI - III S.E. - 4047.
Klettenheim - La Cappella di Lorèto.
Klingelschmidt - Al Fabbro - 11 - IV N.E. - 3550.
Klingenstein- Pietra - VII - II N.O. - 4944.
Klobenstein - Collalbo - 11 - IV S.O.. 3200.
Klopaier Kof - Clopài - IV - III N.O. - 4956.
Klopaier Spitze - Piz Clopài - IV - IV S.O. - 5055.
Kloster - Convento - XV - IV N.E. - 3619.
Kloster - Monastèro - 8 - I N.E. - 3701 - q. 1248.
Kloster A. - Malga del Convento - IV - II S.E. - 4134-33.
Kloster Alpe (Mar Alpe). - Alpe Mara- V-III S.O.-V. III S.E. - 4223.
Klösterle - Convento - XXII - I N.O. - 1713.
Klösterle - Convento - IV - III N.O. - 4854.
Klösterle (Schlössl) - Rocchetta - 9 - III N.E. - 2847.
Kloster Säben - Sabióna - 11 - IV N.O. - 3854 - Convento.
Klosterwald - Bosco del Convento - XV - IV N.E. - 3921.
Kloster Wald - Bosco del Convento - VI - III N.E. - 4653.
Klotzer Alpe - Malga Cloz.
Klughammer - Campi - XV - II S.O.- 2312.
Klunke -Monte Colonca - 9 - II N.E. - 2936.
Kluppen - Cluppe - VIbis - III S.E. - 0051.
Knappen -Canòpi - * V - I S.O. - 5309 - q. 1341.
Knappen - Canòpi - VI - IV N.E. - 5752.
*Knappen Bach - Rio dei Canò*pi - V - II S.E. - 4001.
Knappenbergl - Monte Canòpi - VIIbis - III S.E. - 0220.
Knappenfuss Thal - Val dei Canopi - 12 - IV N.E. - 3817.

Knappen Häusl - Ai Canòpi - XV - II N.E. - 2601.
Knapp Henne - Cima dei Canòpi-VI-I S.E.-5236.-a S. di Dosso dei Canopi.
Knapp Hütte - Capanna de' Canòpi - * VI - I S.E. - 5235 - q. 1715.
Knapp Nock -Dosso dei Canòpi -VI- I S.E-5236.
Knebelstein - Monte Sbarra -VII - IV S.E. - 5020.
Kniepass - La Serra - VI - II N.E. - 4736.
Knillenberg - Malerba (a E. del Castello dell'Angolo).
Knoll - Colle - VII - III S.E. - 4418.
Knollkopf - Col Rotondo - 12 - IV N.E. - 3716.
Knotenmoos Wald - Selva di Patói - XV - I S.O. - 3412.
Knottberg - La Rupe (domina la media valle di Planòl) - IV - III N.E. - 4549.
Knottberg Alpe - Malga della Rupe - IV - III S.E. - 4450.
Knuscht Wald - Selva Canusta - V - II S.E. - 4007.
Knutten Alpe - Alpe dei Dossi - VII - IV N.E. - 5922.
Knutten Alpe - Malga dei Dossi - VII - IV N.E. - 5822.
Knutten Bach - Rio dei Dossi - VII - IV N.E. - 5822.
Knuttennock - Monte Dossi - VII - IV N.E. - 5821.
Knutten Thal - Val dei Dossi - VII - IV N.E. - 5822.
Köbele - Cóvolo - XV - I N.O. -3908.
Köben - Porcili - 9 - I N.E. - 3836.
Kobenhof - Porcile - XV - II N.E. - 2501.
Koch Alpe - Alpe del Gran Ladro - 9 - I S.E. - 3332.
Kochbüchel - Collina - V - I S.E. - 5306 - a N. di Fontanafredda.
Kochenmoos - Bagni di Stàva - XV - IV N.O. - 3830.
Kodel Graben - Fosso di Tarres - 9 - I N.E. - 3635.
Kof - Covo.
Kofel Alpe - Alpe di Cóvolo - VII - IV S.O. - 5329-28.
Kofel Alpel - Malghetta di Cóvolo - VII - IV S.O. - 5328.
Kofelbauer - Maso del Cóvolo-VI-III N.E.-4749.
Kofelboden - Campo del Cóvolo - IV - III S.E. - 4452.
Kofelficht - Pin del Cóvolo - XV - I N.E. - 3705.
Kofelholz - Bosco del Covolo - VII - IV S.E. - 5222.
Kofeljoch - Passo Rodella - VI - II S.O. - 4041.
Kofeljocheralpe - Alpe del Giogo - VI - III S.O. - 4459 - 58.
Kofelnaster A. - Alpe del Covolo - 9 - I S.E. - 3431.
Kofel Spitze - Cima del Cóvolo - VI - IV S.E. - 5251.
Kofel Wald - Selva del Cóvolo - VI - IV S.E. - 5151 - 5251.
Kofl - Cóvolo - V - II N.O. - 4514.
Kofl Alpe - Alpe del Cóvolo - VII - IV N.E. - 5722.
Köfl Alpe - Alpe dei Còvoli - 11 - IN.O. - 3942.

Kofler - Cóvolo - 11 - IV N.E. - 3950.
Kofler - Cóvolo - VIIbis - III S.O. - 0028 - a N.E. di Quadra.
Kofler - Cóvolo - XV - II S.E. - 2107.
Kofler - Cóvolo - XV - IV N.E. - 3821.
Kofler - Cóvolo - V - II S.E. - 4302.
Kofler - Cóvolo - XV - I S.O. - 3111 - 3115.
Kofler - Cóvel (in S. Pietro di Funés) - 11 - IV N.E. - 3847.
Kofler - Bosco di Còvolo - VIIbis - III S.E. - 0221.
Kofler Alpe - Malga Cóvolo - VII - IV N.E. - 5722.
Köfler Alpe - Malga de' Cóvoli - VII - II N.O. - 4911.
Koflerböderle - Pianèl de' Cóvoli.
Kofferhöfe - Masi del Cóvolo - IV - II S.O. - 4440.
Koffer Kreuz - La Croce del Covolo - V - III S.E. - 4320.
Köflern Bach - Rio dei Cóvoli - VII - I S.O. - 5012.
Koflhof - Maso del Cóvolo - 9 - IV N.E. - 3952.
Koflraster Seen - Laghi del Cóvolo - 9 - I S.E. - 3431.
Koggraben - Rio Cóvolo - V - I N.E. - 5807.
Kohlbauer - Maso dei Cavoli.
Kohlennöckl - Cima di Gries.
Kohler - Ai Cavoli - 11 - III N.O. - 2558.
Kohlerhof - Carbonari.
Kohlgruben Wald - Bosco delle Cave di carbone.
Kohlhof - Maso dei Cavoli - XV - II N.O. - 2912.
Kohlhütte - La Capanna - XV - IV S.O. - 3229.
Kolben Spitze - La Clava - V - III N.E. - 4619.
Kolber - Covolo - V - III N.O. - 813.
Kölbl Bach - Rio di Campodazzo - 11 - IV S.O. - 3259.
Kölblegg - Monte Sommavilla - Il - III N.E. - 2552.
Kölblegg Berg - Monte di Monte Sommavilla.
Kölblegg Wald - Selva di Monte Sommavilla.
Kölbl Stall - Stalla - 11 - III S.O. - 2455.
Koll - Colle - 11 - I N.O. - 3945.
Kollern - Colle - XV - II N.E. - 2805.
Kollmann - Cólma - 11 - IV N.O. - 3556.
Kollmann Alpe - Alpe Colma - V - II S.E. - 4304.
Kolmann Bach - Rio Colma - V - II S.E. - 4304.
Kolmann Spitze - Cima Colma - V - II S.E. - 4305.
Kolm Bach - Rio del Colmo.
Kölner Hütte - Rifugio delle Coronelle «Aleardo Fronza» - 11 - III N.E. - 2651 - q. 2337.
Kompatsch - Il Campaccio - 9 - IV S.E. - 3449.
Kompatsch - Campaccio - IV - III S.E. - 4351.
Kompatsch - Campaccio - XV - IV N.O. - 3928.
Kompatsch - Campaccio - XV - I N.O. - 3711.

Kompatsch Bach - Rio di Gargazzóne - * XV - I N.O. - 3515.
Kompatscher Wald - Bosco di Campaccio - .
Kompatsch Wiese - Campaccio - VI - II S.O. - 4039.
Komperhof - Campo - XV - II N.E. - 2507.
Kompfoss See - Lago Campofosso - VI - I S.O. - 5241.
Kompfoss Spitze - Cima Campofosso - VI - I S.O. - 5241.
König - Masi del Re - XV - II S.E. - 2106.
Könighof - Maso reale - XV - II S.E. - 2305.
König Friedrich August Weg - Sentiero in Cresta.
Königsangerspitze (Alger Berg) - Monte del Pascolo - VI - III S.O. - 4253.
Königshof - Maso del Re - V - III S.O. - 4226.
Königshofen - Monte Reale - V - IV N.E. - 5617.
Königs Joch - Forcella di Cedé - 9 - III N.O. - 2853.
Königs Kogl - Monte Re - V - IV S.O. - 5123.
Königs Spitze - Punta del Re - V - II S.O. - 4312.
Königs Spitze (Königswand) [1] *- Gran Zebrù* - 9 - III N.O. - 2853.
Königsthaler Joch - Bocchetta di Monte Re (sotto il M. Re) - V - IV S.O. - 5123.
Königswand - Parete del Gran Zebrù - 9 - III N.O. - 2953.
Königswiese - Monte Reale - XXII - I N.O. - 1711.
Knott - Rupe - IV - III S.O. - 4057.
Kontschier Wiese - Campo di sopra - XV - II S.O. - 4215 - a N.O. del Lago di Dobbiaco.
Konzen Lacke - Pozza Cuna - 9 - III N.E. - 2847.
Konzen Spitze - Monte Cuna - 9 - III N.E. - 2747.
Koor - Guaira - 11. - III S.O. - 2359.
Köpfel - Dosso - 9 - IV S.O. - 3458 - q. 2384.
Köpfelplatte - La Lasta - 9 - IV N.E. - 3950.
Kopfenegg - Dosso della Testa - 9 - I N.O. - 3640.
Kopfron - Covolano - V - III S.O. - 4030.
Kopfwald - Bosco del Dosso - VII - IV S.E. - 5123.
Kor Alpe - Alpe di Quàira - V - III N.E. - 4721.
Korbeck - La Corba - IV - II N.O. - 4539.
Korb (Schloss) - Castèl Corba - XV - II N.O. - 2813.
Kor J. - Giogo di Quaira - V - III S.E. - 4221.

[1] Königswand non è già sinonimo di Königspitze, ma è il nome della parete nord-est di questo monte. In italiano va registrata con la denominazione *di Parete del Gran Zebrù.*

Kornigl (Monte Alto) - Monte Alto (o Monte Cornícolo) [1] - XV - IV S.O. - 3026.
Koroder Kaarspitze - Cima di Quàira - VI - II S.E. - 4133.
Korspitze - Col di Quàira - 9 - IV S.O. - 3200.
Kortsch - Corzes - 9 - I N.O. - 3742 - Comune di Silandro.
Kortscher Alpe - Malga di Corzes - IV - II S.O. - 4142.
Kortscher Jöchel - Montagnola di Corzes - 9 - I N.O. - 3943.
Kortscher Leiten - Coste di Corzes - 9 - I N.O. - 3843.
Kortscher Schafberg - Monte delle Pecore (di Corzes) - IV - II S.O. - 4342.
Kortscher See - Lago di Corzes - IV - II S.O. - 4241.
Kortscher Wald - Bosco di Corzes - 9 - I N.O. - 3544.
Koschteras - Costèras - III - II S.E. - 4102.
Kösslmoos - Casa del Palù .
Köstenblon - Pian dei Castagni - 9 - I N.E. - 3734.
Köstlan - Castellano - * VI - III S.E. - 4348 - pr. Bressanone.
Kostner - Dalla Costa (nella parte N. dell'Alpe di Siùsi) - 11 - IV S.E.
Kostner Bach - Rio della Costa.
Kradorf - Villa Corvina - VII - II N.0. - 4913.
Kradorfer Alpe - Malga di Villa Corvina - VII - I S.O. - 5213 - 12.
Krafter - Masi alti - XV - I N. E. - 3805.
Krafuss - Gravósa - XV - II N.O. - 2713.
Krahwand - Croda delle Cornacchie - IV - II N.O. - 4640 - 4639.
Krain - Cragno - * XV - II S.E. - 2404.
Krakofl - Castel Corvino - VI - III S.E. - 4348.
Kramer Spitze - Cima del Lago - VI - IV S.O. - 5453.
Krampedell - Campedèl - * 11 - IV S.O. - 3256 - pr. Rov. di Aica.
Kranebitten - Costa d'Elvas - VI - III S.E. - 4348.
Kränzelstein - Castel Ghirlanda (in Sarentino) - XV - I N. E. - 3807.
Kranzer - Ghirlanda - V - II N. E. - 4604.
Kranzes - Cránzes (terr. mont. a S. dello Sciliàr) - 11 - IV S.O. - 3054.
Kranzlhof - Maso della Corona - XV - IV N.E. - 3719.
Krapfenbichl - Colrotondo - VI - II N.O. - 4842.
Krapfenkaar - Quàira Tonda - V - I N.O. - 5513.
Kratzberg - Monterovo - XV - IV S.E. - 3422.
Kratzberg - Monte S. Pancrazio - V - II S.O. - 4210.
Kratzberg See - Lago San Pancrazio - V - II S.O. - 4210.
Kratzeben - Pian Pancrazio - 9 - 1 N.O. - 3538.
Kratzegg - Dosso delle More - V - III N.E. - 4817.

[1] La prima denominazione in uso in Ultimo, la seconda nel versante.

Krautgarten Alpe - Alpe dell'Orto - V - II S.O. - 4012.
Krautschneider - Segalèrba - XV - II N.O. - 2710.
Kraxentrager - La Gerla - VIbis - III S.E. - 0052.
Kreide See - Lago della Creta - VII - III S.O. - 4030.
Kreil Spitze - Punta Graglia - 9 - III N.E. - 2853.
Kreit - Novale - XV - II S.O. - 2311.
Kreit - Novàle - VI - IV N.O. - 5759.
Kreit - Novale - XV - I N.O. - 3512.
Kreith - Novale - XV - I S.O. - 3213.
Kreitweies - Pranovale - XV - IV N.E. - 3721.
Kresbrunn - Fonte del Crescione.
Kresbühl - Col di Crea - V - III N.E. - 4821.
Kreut - Novàle - VI - IV N.O. - 5759.
Kreuth - Novale - 9 - I N.O. - 3841.
Kreutzer Alla Croce - XV - I S.O. - 3110.
Kreux - Croce (di Lusón) - VI - II N.O. - 4545.
Kreuzberg - Montecroce - XV - II N.O. - 2813.
Kreuzberg - Montecroce - XV - IV N.E. - 3520.
Kreuzeck - Dosso della Croce - IV - III S.E. - 4250.
Kreuzegg - Dosso della Croce - XXII - I N.O. - 1615.
Kreuzer - Alla Croce - XV - I S.O. - 3110.
Kreuzjoch - Giogo della Croce - XV - I N.O. - 3910.
Kreuzjoch - Montecroce - V - IV S.E. - 5116.
Kreuzjoch - Montecroce - XV - I N.O. - 3910.
Kreuzjoch - Giogo di Montecroce - VII - III S.O. - 4227.
Kreuzjoch - Monte Croce (di Vallàga) - VI - III N.O. - 4656.
Kreuzjoch - Montecroce - VI - IV N.O. - 5900.
Kreuzjöchl - Forcella della Croce - V - II.O. - 4011..
Kreuzjoch Sp. - Montecroce - V - II.O. - 4511.
Kreuz Kofel - Sasso della Croce - 11 - I N.E. - 3631.
Kreuzkofl - Sasso della Croce - VI - I N.E. - 5933.
Kreuzkofl Joch - Passo Poma - 11 - I N.O. - 3839.
Kreuz Spitze - Monte Croce - 11 - I N.E. - 3931 - q. 2020.
Kreuz Spitze - Monte Croce. - IV - II S.E. - 4134.
Kreuz Spitze - Punta della Croce - IV - II S.O. - 4239.
Kreuzweg - Crocevia - XV - II N.O. - 2612.
Kreuzwiese - Prateria della Croce.
Krimmelr Tauern - Tàuri [1].
Krimper Scharte - Bocchetta di Vallesella - VII - II N.O. - 4810.
Krinnerhof - Caréna - VI - II N.E. - 4535.
Kripp - Greppia.

[1] Cfr. Avvertenze per i cartografi.

Krippenland - I Greppi - III - II S.E. - 4001.
Krippes - Gróppes - VII - III S.O. - 4128.
Krippes - Gróppes - VII - III S.O. - 4129.
Krippen Alpe - Alpe di Gróppes - VII - III S.O. - 4027.
Krippes Kofl (Gruopes) - Monte di Gróppes - VII - III S.O. - 4129.28.
Kristl - Cresta - V - II N.O. - 4814.
Kröl - Tovara.
Kröll - Frana - VII - III N.O. - 4829.
Kronberg - Moncorona - XV - II S.E. - 2306.
Kronbichl - Dosso Corona - XV - IV N.O. - 3927.
Kronplatz - Plan de Corones - VII - III S.O. - 4430.
Kronplatzhaus - Rifugio Plan de Corones - VII - III S.O. - 4430.
Kronsbuhl - Collecorona - V - III S.E. - 4120.
Kropfländer Wald - Selva di Terratonda - VI - II S.O. - 4443.
Kropfwald - Bosco di Sacco.
Kross - Croce - V - II S.E - 4302.
Krugerhof - Al Ponte.
Krummeck - Monte Tondo - XV - I S.E. - 3005.
Krummenberg - Monte Tondo - XV - I S.O. - 3211.
Kruscht - Cristiano - V - II N.O. - 4913.
Krystall Spitze (Monte Cristallo) - Monte Cristallo - 9 - III N.O. - 2959.
Kuen - Cuoni - VI - II N.O. - 4939.
Kuens (Kains) - Caines - V - III S.E. - 4118 - Comune.
Kufker - China di Monte Prato - 9 - II N.E. - 2835.
Kugel Alpe - Alpe Cúgola.
Kugelfeld Alpe - Alpe Campo Cógolo - VII - IV S.E. - 5118.
Kugelstein - Montecógolo.
Kuglbichl - Monte Cogolo - IV - II N.O. - 4643.
Kugler - Cógolo - VII - II S.O. - 4313.
Kuhalpe - Alpe delle Vacche - IV - IV S.E. - 5248 - testata del Rio d'Altafossa.
Küh Alpe - Malga delle Vacche - V - III S.O. - 4326 - VIII S.E. - 4418.
Kuh Alpe - Alpe delle Vacche - V - IIIN.E. - 4921.
Kuhbach - Ruvacca. - VII - II N.O. - 4513.
Kühbacher Bach - Rio di Ruvacca - VII - II N.O. - 4513.
Kuhbach (Haselburg) - Castèl Flavón - XV - II N.E. - 2807.
Kuhberg - Monte delle Vacche - 9 - IV S.O. - 3153.
Kuhberg - Monte delle Vacche - VI - III S.O. - 4153.
Kuhbergalpe - Alpe delle Vacche - VI - III S.O. - 4254.
Kuhbergl - Monte Spalliera - VI - II N.E. - 4731.
Kuhlacke - Pozza delle Vacche - V - I S.O. - 5014 - q.2215.
Kuhlechen - Masetto - VI - II N.O. - 4739.
Kuhleiten Wände - Crode delle Vacche.
Kühler Alpe - Malga del Lago - VII - IV S.E. - 5317.

Kuhscharte - Forcella delle Vacche - VI - III N.O. - 4656.
Kuhstein - Sasso della Vacca - 9 - I N.E. - 3731.
Küh Thal - Val delle Vacche - IV - III N.E. - 4851.
Küh Wald - Bosco delle Vacche (a N.O. della Palaccia) - 11 - IV S.E. - 3047.
Kühwiesenkopf - Pra della Vacca - VII - III S.O. - 4324.
Kumpfler Alpe - Malga di Comba - VII - IV S.E. - 5123.
Kunkan Bach - Rio della Conca.
Kunkan W. - Prati in Conca - 11 - I N.0. - 3940.
*Kunters Weg - Strada dell'Isar*co - 11 - IV N.O.
*Kupatsch Alpe - Alpe Campac*cio - 11 - IV N.O. - 3759.
Kupfer Bergwerk - Miniera di rame - 11 - IV N.O. - 3955.
Kuppelwies - Pracomune - XV - IV S.O. - 3130.
Kuppelwieser Alpen - Malghe di Pracomune - 9 - I S.E. - 3333.
Kuppelwieser Ferner - Vedretta di Pracomune - 9 - I S.E. - 3236 - 35.
Kurler Spitze - Monte Corlo - V - II S.E. - 4404.
Kurtatsch - Cortaccia - XXII - I N.O. - 1814 - Comune.
Kurtatsch (Curtazes) - Curtàzzes - VI - II S.O. - 4039.
Kurtinig - Cortina (all'Adige) - XXII - I N.O. - 1615 - Comune di Magrè all'Adige.
Kurzhof - Maso Corto Alb.o Corteraso - IV - II N.O. - 4541.
Kurzras - Corteraso - IV - II S.O. - 4440.

L

Laab Berg - Monte frasca - XV - II S.E. - 2301.
Laabberg - Montefrasca - XV - II S.E. - 2302 - q. 1648.
Laabberg Alpe - Alpe di Montefrasca - XV - II S.E. - 2301 - 02.
Laaf Bach - L'Ava - 9 - IV N.O. - 3858.
Laag (Laghetto) - Laghetti - XXII - I N.O. - 1613.
Laas - Lasa - 9 - IV N.E. - 3746 - Comune.
Laaser Bach - Rio di Lasa - 9 - IV N.E. - 3646.
Laaser Ferner - Vedretta di Lasa - 9 - IV S.E. - 3249 - 48 - 47.
Laaser Leiten - Coste di Lasa - 9 - IV N.E. - 3747 - 46.
Laaser Scharte - Forcella di Lasa - 9 - IV S.E. - 3246.
Laaser Schartl - Forcelletta di Lasa - 9 - I.O. - 3442 - diCovelano.
Laaser Spitze (Orgel) - Punta di Lasa - 9 - I S.O. - 3345.
Laaser Thal - Val di Lasa - 9 - IV N.E. - 3546.
Laatsch - Läudes - IV - III S.O. - 4056.
Laatscher Alpe - Malga *di* Làudes - IV - III S.O. - 4100.
Lab - Frasca - XV - II N.E. - 2802.
La Banche - Val Banche - 12 - I N.O. - 3614.
Labeben - Pian delle Frasche - XV - IV N.O. - 3827.
La Benazza - Binazia - 9 - II N.E. - 2631.
Labers - Palazzo Làbes (palazzo a Màia Alta) - V - III S.E. - 4017.
Labesau Alpe - Malga di Labes - VIIbis - III S.E. - 0318.
Labeseben Hütten - Capanne Pian di Labes - VI - IV S.E. - 5351.
La Bianca - Hohe Weiss - V - III S.O. - 4426 - q. 3280.
La Bianca - Weissen - V - I S.O. - 5215.
Labner - Alle Frasche.
La Capanna di San Martino - Schlemm Hütte - V - IV S.E. - 5317 - pr. S. Martino Monte
nevoso.
Lacklknott - Rocca del Laghetto - IV - II S.O. - 4145.
La Calva - IV - III S.O. - 4056.
La Calva - Calven - 9 - IV N.O. - parte della Valle del Rom tra il confine Svizzero e lo sbocco in Venosta.
La Capanna - Hütt - V - II S.O. - 4415.
La Capanna - Hütt - V - IV S.E. - 5218.
La Capanna - Kohlhütte - XV - IV S.O. - 3229.
La Casa - Hauser - XV - IV S.O. - 3325.
La Cascata - Wasserfall - 9 - III N.E. - 2847 - q. 2317.
La Cascata - Wasserfall - XV - I - N.O. - 3715.
La Cascata - Wasserfall - V - II N.O. - 4713.
La Cascata - Wasserfall - 11 - IV N.O. - 3657.
La Cascata - Wasserfall - V - III S.O. - 4226 - del Rio Seran.

La Cascata - Wasserfall Pissadoi - 11 - IV S.E. - 3347 - q. 1608.
La Casetta - Hüttele - V - III S.E. - 4121.
La Cava - Gruberhof - V - III SA - 4025.
Lacca - Lacvisen - VII - II S.O. - 4413.
Lacciaro - Latschair - 9 - I N.E. - 3833.
Laceróne - Latschraun - XV - IV N.O. - 3927.
La Cerva - Ober Goller (Pater Kopf) - XV - II S.O. - 2215.
Laces - - VI - III S.E. - 4151.
Laces - Latsch - 9 - I N.E. - 3736 - Comune.
Lacher - Pozza - V - III S.E. - 4120.
La Cima - Zinsnock - VII - IV S.O. - 5125.
La Cima - Drekner J. - V - IV S.E. - 5016.
Lacke - La Pozza - V - II S.O. - 4312.
Lacinigo - Latschinig - 9 - I N.E. - 3733.
La Ciresara - Kerscher - V - II S.E. - 4103.
La Clava - Kolben Spitze - V - III N.E. - 4519.
La Commenda (di Vipiteno) - Deutschhaus - V - I S.E. - 5302.
La Corba - Korbech - IV - II N.O. - 4539.
La Costa - Kasten - 9 - I N.E. - 3832.
La Costa (di Lungavalle) - Kasleit - V - III S.E.. 4219 - alla d. della Val di Sopranes.
La Costa - Scheiben - IV - III N.E. - 4947.
La Costa - VI - II S.E. - 4332.
La Costa - Seit - XV - II N.E. - 2707.
L'Acqua - L'Acqua 8 - I N.E. - 3605.
L'Acqua chiara - Weissbrunnek - 11 - I N.O. - 3643 - q. 1952.
L'Acqua Chiara - Weissbrunn Bach - 11 - I N.O. - 3643.3743 - Rio che nasce alla sorgente omon. affl. del Rio di Broghes.
La Cresta (di Pinalto) - Schneid - IV - II S.E. - 4036.
La Cresta (di Siusi) - Auf der Schneid - II - IV S.E. - 3047 - 46.
La Croce del Covolo - Kofler Kreuz - V - III S. E. - 4320.
La Crocetta - Scharljochl [rectius Cruscetta] (Cruschetta) - III - II S.E. - 4104.
La Croda - Wand - V - IV S.E. - 5320.
La Croda Nera - Klein Jöchel (Schwarze Wand) - IV - III S.E. - 4047.
La Crus - Grusshof - 9 - IV N.O. - 3854.
La Crodaccia - 12 - - IV N.E. - 3819.
La Crodetta - Wandel - IV - III N.E. - 4750.
La Cuecenes - La Cuecenas (it.) - 11 - I S.O. - 3042 - 3142.
Lacvisen - Lacca - VII - II S.O. - 4413.
Lad - Bagni Lad - XV - IV S.O. - 3423.
Lad - Ladstadt - VII - III N.E. - 4620.
Lad - Ladstätter - XV - IV N.E. - 3817.
L'Addolorata - Aufkirchen - VII - III S.E. - 4416.
Ladins (it.) - Ladinser - v. st.
Ladinser - Ladins (it.) (nella parte N.O. dell'Alpe di Siusi) - 11 - IV S.E.

La Dogana - Mauthaus - V - III N.E. - 4916.
Ladritsch - Laterizi - 11 - III N.O. - 2554.
Ladstadt - Lad - VII - III N.E. - 4620.
Ladstätter - Lad - XV - IV N.E. - 3817.
Ladúrnes (it.) - Ladurns - XV - IV N.O. - 3930.
Ladurns - Ladúrnes (it.) - XV - IV N.O. - 3930.
Lafals - Lavalle - * 11 - IV S.E. - 3253 - S. di Costazza.
Lafeier - Lovara - 11 - IV N.O. - 3757.
La Fliga - IV - III N.O. - 4800.
La Fontana - Rinner Brunne - V - I S.O. - 5315 - q. 2354.
La Fontana - Theebrunnen - 9 - I N.E. - 3536.
La Forcella - Schartl - IV - III S.O. - 4359.
La Foresta - Grün W. - V - III N.E. - 4816.
La Fornella - La Fornella - 11 - I N.E. - 3822.
La Fossa - Vurmer Grub - V - III N.E. - 4617.
Lafreit - Osteria Lavarè.
Lagacció (it.) - Lagacò - 12 - IV S.O. - 3428.
Lagacció (it.) - Lagazuoi - 12 - IV S.O. - 3227.
Lagacció grande - Gross Lagazuoi - 12 - IV S.O. - 3127.
Lagacció piccolo - Klein Lagazuoi - 12 - IV S.O. - 3227.
Lagacò - Lagacció (it.) - 12 - IV S.O. - 3428.
La Galleria - Kaindl Tunnel - V - IV S.E. - 5316.
La Ganda - Laganda Hof - 9 - IV S.O. - 3254.
Laganda Hof - La Ganda - 9 - IV S.O. - 3254.
Lagar - Lagàr - 9 - I N.O. - 3838.
Lagaun; - Lagaun Spitze - IV - II S.O. - 4443 - q. 3438 - a S.E. di Punta Saldura.
Lagaun Bach - Rio di Lagaun - IV - II S.O. - 4342.
Lagaun Ferner - Vedretta di Lagàun - IV - II S.O. - 4443.
Lagaun Spitze - Lagàun - IV - II S.O. - 4443 - q. 3438 - S.E. di Punta Saldura.
Lagazuoi - Lagacció (it.) - 12 - IV S.O. - 3227.
Lagazuoi Alpe - Malga di Lagacció - 12 - IV S.O. - 3328.
Lageder - Laghédo - 11 - IV N.O. - 3754.
La Gerla - Kraxentrager - VI[bis.] - III S.E. - 0052.
Laghédo - Lageder - 11 - IV N.O. - 3754.
Laghetti - Seeland - VII - IV S.O. - 5027.
Laghetti - Laag (Laghetto) - XXII - I N.O. - 1613.
Laghetti del Passo - Jochseen - VI - IV N.E. - 5948.
Laghetti di Montìcolo - Montiggler Seen - XV - II N.O. - 2510.
(Laghetto) Laag - Laghetti - XXII - I N.O. - 1613.
Laghetto del Tribuldun - Sondes See - V - I N.O. - 5908.

Laghetto Verde - Klein Grün See - 9 - I S.O. - 3042.
Laghi dei Bovi - Schrillen See - VI - III S.O. - 4355 [1].
Laghi dei Colli Alti - Hochalpen Seen - VII - III S.O. 4228.
Laghi del Cóvolo - Koflraster Seen - 9 - I S.E. - 3431.
Laghi dell'Alpe di Landro - Böden Seen - 12 - I N.O. - 3808.
Laghi del Prete - Pfaffen Seen - IV - III S.O. - 4258.
Laghi di Latte - Milch Seen - V - III S.O. - 4323.
Laghi di Pontegrotta - Hochgränten Seen - VII - II S.E. - 4101.
Laghi Tasca - Taschel Seen - IV - II S.O. - 4341 - pr. il Giogo omon.
(Lagns dafur) Lendelfu - Lendalfúr - 11 - I S.E. - 3334 - 33.
Lago Bianco - Weisser See - XXII - I N.O. - 1609.
Lago Antorno - Lago Antorno - 12 - I N.O. - 3512.
Lago Campofosso - Kompfoss See - VI - I S.O. - 5241.
Lago Corvo - Corvo See - 9 - II N.O. - 2639.
Lago d'Anterselva - Antholzer See (Unter See) - VII - IV S.E. - 5318.
Lago del Bersaglio - Scheibele See - V - I S.O. - 5014 - pr. il Lago Malo.
Lago del Bosco - Walder See - V - III S.E. - 4418.
Lago del Catino - Kessel See - V - III S.E. - 4422.
Lago del Colle - Buchel See - V - II S.E. - 4403.
Lago del Colle - Goldsee - 9 - IV S.O. - 3259.
Lago del Colle - Göller See - XV - II S.E. - 2207.
Lago del Costón - Grat See - 9 - IV S.E. - 3053.
Lago del Domenùr - Marbl See - VI - IV S.E. - 5351 - (del Marmo).
Lago del Forno - Pfurn See - V - I N.O. - 5712.
Lago della Casèra - Kaser See - III S.E. - 4322.
Lago della Chiusetta - Klausen See - VII - IV N.O. - 5728.
Lago della Creta - Kreide See - VII - III S.O. - 4030.
Lago dell'Alpe - Seeber See - V - IV S.E. - 5122.
Lago della Mutta - Haider See - IV - III N.O. - 4657.
Lago della Pausa - Tiefrasten See - VI - I S.O. - 5241 - q. 2312.
Lago della Selva - Waldner See - V1I[bis] - III S.E. - 0323.
Lago della Stua - Rocholl See - V - I N.O. - 5811 - 10.
Lago dell'Erpice (di mezzo) - Mitter Egeten See - V - I N.O. - 5515 - q. 2647.
Lago dell'Erpice - Egeten See - V - I S.O. - 5415 - 14.
Lago del Passo - Passen See - VI - I S.O. - 5341.

[1] Sul 75.000 austriaco : *Schruten See* - sul 25.000 I.G.M. - *Lago Gelato.*

Lago del Pesce (Superiore) - Fischer See - 9 - II N.O. - 2838.
Lago di Boe - Lago di Bojè - 11 - I S.E. - 3136.
Lago di Bojè - Lago di Boe - 11 - I S.E. - 3136.
Lago di Caldàro - Kalterer See - XV - II S.O. - 2212.
Lago di Casabella - Schwemm See - IV - IV S.E. - 5150.
Lago di Campaccio - Tschampatsch See - 11 - I S.E. - 3437.
Lago di Collecchio - Wilde Pluder See - 9 - II N.O. - 2739.
Lago di Costalov6ra - Wolfsgruben See - XV - I S.E. - 3102.
Lago di Crespeina - Crespeina See - 11 - I S.O. - 3438.
Lago di dentro - Inner See - VI - IV S.E. - 5252.
Lago di Fanes - Lago di Fànes - 12 - IV N.O. - 3524.
Lago di Fòi - Pfoi See - VII - I S.O. - 5211 - q. 2667.
Lago di Ghenta - Genter See - V - II S.E. - 4205 - (Lago Rodella).
Lago di Gola - Klamml See - VII - IV N.E. - 5820.
Lago di Gries - Griesbach See - VII[bi] - III S.O. - 0325.
Lago di Landro - Dürren See - 12 - I N.O. - 3714.
Lago di Mezzo - Mittlerer See - VI - IV S.E. - 5348.
Lago di Mezzo - Mitter See - IV - III N.O. - 4656.
Lago di Mezzo - Mitter See - 11 - III S.E. - 2453 - (Lago di Carezza sup.).
Lago di Mezzodì - Mittertieler See - XV - I S.E. - 3002.
Lago di Pischodel - Lago di Pissodèl - 12 - IV N.O. - 3726.
Lago di Pissodèl - Lago di Piscodel - 12 - IV N.O. - 3726.
Lago di Pontelletto - Pundleider See - VI - III N.O. - 4857.
Lago di Remeda Rossa - Lago di Remeda Rossa - 12 - IV N. E. - 3821.
Lago di Rèsia - Reschen See - IV - III N.O. - 4957 - 4856.
Lago di Rimes - Lai da Rims - 8 - I S.E. - 3304.
Lago di Sassalbo - Saxsalber See - IV - II S.E. - 4034.
Lago di Vènga - Wenger See - VI - I S.E. - 5234.
Lago Grande - Grosser See - VI - IV S.E. - 5248.
Lago Grande - Lago Grande - 12 - IV N.E. - 3922.
La Gola - Die Klamm - V - I S.O. - 5114.
La Gola - Gaul - XV - IV N.E. - 3620 - lo sbocco del Valsura a Lana.
La Gola - Klamm - 11 - IV S.O. - 3054.
La Gola - Hantige Klamm - VI - I N.E. - 5736 - 5836 [1].
Lago lungo - Lang See - V - III S.E. - 4323.
Lago lungo - Lang See - 9 - II N.O. - 2739.
Lago Malga di mezzo - Mitteralpelsee - VII - II S.O. - 4012.

[1] Cfr. Avvertenze per i Cartografi.

Lago Malo - Uebel See - V - I S.O. - 5014.
Lago Nero - Schwarzen See - VI - III S.O. - 4254.
Lago Nero - Schwarzer See - XXII - I N.O. - 1709.
Lago Nero - Schwarzer See - XV - I N.E. - 3902.
Lago Nero - Schwarz See - V - IV S.E. - 5416.
Lago Nero - Schwarz See - V - IV N.E. . 5518.
Lago Nero - Schwarz See - V - III S.E. - 4422.
Lago Nero (Cima del) - Schwarz See Spitze - V - IV S.E. - 5416.
Lago Parón - Parom See - 12 - IV N.O. - 3628.
Lago Piccolo - Lago Piccolo - 12 - IV N.E. - 3822.
Lago Pissadú - Piscadoi See - * 11 - I S.O. - 3238.
Lago Ponte di Ghiaccio - Eisbrugg See - VI - I N.O. - 5644.
Lago Quieto - Schiefer See - V - III S.E. - 4422.
Lago Rodella - Radel See - VI III S.E. - 4253. - VI - III S.O. - 4253.
Lago Romito - Wild See - VI IV N.O. - 5954.
Lago San Pancrazio - Kratzberg See - V - II S.O. - 4210.
Lago Santo - Lec Sant - 11 - I N.O. - 3544.
Lago Selvaggio - Wildersee - VI - IV S.E. - 5352.
Lago Silvella - Sillweller See - VI - IV N.E. - 5648.
Lago Soprano - Ober See - VI - III N.E. - 4550.
Lagosoprano - Oberseeber - VI - III N.E. - 4550.
Lago Tasca - Hunger See - IV - II S.O. - 4342. - a N.O. del Lago di Corzes.
Lago Torbo - Trüber See - V - I N.O. - 5514.
Lago Torbo (Cima del) - Gschlampen Spitze - V - I NO. - 5613.
Lago Valdurna - Durnholzer See - V - II S.E. - 4401.
Lago Valparola - Lago di Valparòla - 12 - IV S.O. - 3128.
Lago Verde - Grüner See - IV - III N.O. - 4558.
Lago Verde - Grünsee - 9 - II N.O. - 2840.
Lago Verde - Grün See - V - I S.E. - 5136.
Lago Verde - Grün See - V - III S.E. - 4422.
Lago Verde - Grün See - 12 - IV N.O. - 3627.
Lago Vizza - Pfitsch See - V - III S.E. - 4322.
La Gran Costa - La Gran Costa - 11 - I N.O. - 3745.
La Gran Odla - Grosse Nadel - 11 - I N.O. - 3642 - a E.delle Fermede.
La Gran Roa - La Gran Roa - 11 - I S.O. - 3445 - q.2174.
La Guardia - Wartenstein - * 9 - IV N.O. - 3753 - q. 1035.
La Guardia - Sonnenwart - 9 - I N.O. - 3641.
La Guardia - Honeck Warte - 11 - IV S.O. 3254 - a E. del Castello di Seligo.

La Guardia Alta - Hohenwarte - IV - II N.E. - 4535.
Lagundo - Algund - V - III S. E. - 4120.
Laguschell - Lagusèl - 11 - I N. E. - 3936.
Lagusèl - Laguschell - 11 - I N.E. - 3936.
Lah Bach - L'Acqua.
Lahmann - Pozza - XV - I N. 0. - 3715.
Lahn - Lana - V - II N.O. - 4714.
Lahn - Lana - VII - IV S.O. - 5130.
Lahn Bach - Rio Lana - V - III S.O. - 4027.
Lahnbach Spitze (Ziel Spitze) - Cima di Tèlles - V - III S.O. - 4127 - q. 3006.
Lahnacker - Campolavìna - V - III S.E. - 4217.
Lahner - Lana - V - II S.O. - 4314.
Lahner - Lana - 11 - III N.O. - 2559.
Lahner Alpe - Alpe di Lana - VIIbis - III S.E. - 0417.
Lahner Alpe - Malga di Lana - VIIbis - III S.E. - 0417.
Lahnerhof - Lana - V - II S.O. - 4315.
Lahnerkees - Vedretta di Lana - VIIbis - II S.O. - 0415 - 14.
Lahnhof - Maso Lavina (di Lana) - XV - IV N.E. - 3616.
Lahnthal - Vallana - VIIbis - III S.O. - 0027 - Casolari fra S. Giacomo e Colle Rio di Valle.
Lahnwiesen - Pradilana - 9 - I N.O. - 3945.
Lai da Rims - Lago di Ri,nes - 8 - I S. E. - 3304.
Laimburg (Ruine) - Castèl Varco - XV - II S.O. - 2310.
Lajen (Lojen) - Laion (it.) - 11 - IV N.O. - 3654 - Comune.
Laion (it.) - Lajen (Lojen) - 11 - IV N.O. - 3654 - Comune.
Laitenstock - Costa - VI - II SA - 4414.
Làives (it.) - Leifers - XV - II N.E. - 2507 - Comune.
Laknerhof - Pozza - * V - III S.E. - 4019 - sulla strada Merano Riomolino.
La Lasta - Köpfelplatte - 9 - IV N.E. - 3950.
La Lasta - Platte - V - I N.O. - 5613 - q. 2245.
L'Altissima - Kochwild Spitze (Hohe Wilde) - V - III N.O. - 4527.
Lama - Lomer - XV - I S.E. - 3203.
Lama - Plaickner - VI - III N.O. - 4549.
La Madonna (di Senàles) - Unser Frau - IV - II S.E. - 4336.
La Madonna - Lourdes Kapelle - 9 - I N.O. - 3645.
La Malghetta - Schmalz Alpl - 9 - I N.O. - 3839.
La Madrutta - Matrud Berg - XXII - I N.O. - 1612.
Lamberti - Lamprect - VI - I S.O. - 5345.
Lambrechtsburg (Schloss) - Castel Lamberto - VII - III N.O. - 4630.
Lambügel - Il Colle (di Versciàco) - VII - II S.O. - 4308.
La Mendola (Mendel Pass) - La Mèndola - XV - II S.O. - 2415.
La Mèns - Meilen Haus (Reiter Alpe) - 11 - III S.O. - 2155 q. 2037.
Lamm - Masi (di Cornaiàno) - XV - II N.O. 2711 - Casolari rotabile per S. Michele S.O. di Cornaiano.

Lamprect - Lamberti - VI - I S.O. - 5345.
Lamuda - La Muda (it.). - 11 - I N.E. - 3634.
La Mulle (it.) - Mulle - VII - IV N.E. - 5718.
La Munt da ette - Hinterberg - VII - III S.O. - 4428.
La Munt da Fora - Ausserberg - VII - III S.O. - 4428.
La Munt da Ràissa - Rischinger Ochsen Alpe - VII - III S.O. - 4430 - q. 1885.
La Murata - Baustadelhof - 9 - IV N.O. - 3900.
La Mutta - Haid - IV - III N.O. - 4557.
La Mutta - Malser Haide - IV - III S.O. - 4355.
Lan (corso infer.) - Mühl Bach - V - III S.E. - affl. s. dell'Adige traversa Merano.
Lana - Lana - XV - IV N.E. - 3618 - Comune.
Lana - Windlahn - XV - I N.E. - 3703 - pr. Stalle.
Lana - Lahn - V - II N.O. - 4714.
Lana - Lahn - VII - IV S.O. - 5130.
Lana - Lahner - V - II S.O. 4314.
Lana - Lahner - 11 - III N.O. - 2559.
Lana - Lahnerhof - V - II S.O. - 4315.
Lana (di mezzo) - Mitter Lana - XV - IV N.E. - 3618.
Lana (di S. Valentino in Campo) - Laner - 11 - III N.O. - 2559.
Lana (di dentro) - Inner Laner - 9 - II N.E. - 2934.
Lana (di fuori) - Ausser Laner - 9 - II N.E. - 2934.
Lana (Alpe di) - Lahner Alpe - VIIbis - III S.E. - 0417.
Lana (di sopra) - Ober Lana - XV - IV N.E. - 3719.
Lana di sotto - Nieder Lana - XV - IV N.E. - 3618.
Lana di Soi - Soylana - 9 - I SA - 3241.
Lanburg - Castel Leone.
Landa - Heidenau - V - III S.O. - 4415.
Landa - Auf der Haid - XV - II S.E. - 2107.
Landa - Haidach - VII - III N.O. - 4829.
Landa - Heiden - * VI - III N.E. - 4647 - q. 685.
Landa - Heidner - VI - III S. E. - 4149.
Landa (di sopra) - Ober Haidach - VII - III N.O. - 4829.
Landa (di sotto) - Unter Haidach - VII - III N.O. - 4829.
Landler Alpe - Malga di Paese - * V - I S.O. - 5010 - q. 1904.
Landro - Hollenz - VIIbis - III S.O. - 0026.
Landro (Höhlenstein) - Landro - 12 - I N.O. - 3814.
Landro (Alpe di) - Boden Alpe - 12 - I N.O. - 3808.
Landshuter Hütte - Rifugio di Venna - VI - IV N.E. - 5953.
Landthalerhof - Maso di Valle - V - II N.O. - 4515.
Lane Bach - Rio Lana - VII - IV S.O. - 5427.
Lanebach Wald - Selva di Rio Lana - VII - IV S.O. - 5428.27.
Laner - Lana (di S. Valentino in Campo) - 11 - III N.O. - 2559.
Laner - Slavini - VII - III N.O. - 4930.

Langa - Langhers - XV - IV S.E. - 3022 - 21.
Lange Alpe - Alpe di Col di Mezzo - 12 - I N.O. - 3710.
Langeck - Costa Lunga (tra la Croda delle Cornacchie e il Passo di Finale) - IV - II N. O. - 4539.
Langegg Alpe - Malga di Costalunga - VII - III N.E. - 4821.
Langegg (Dietz) Bach - Rio di Costalunga - VII - III N.E. - 4822.
Langegg [Schloss] - Castèl Vanga - XV - I S.E. - 3106.
L'Angelo - Hohe Angelus Spitze - 9 - IV S.E. - 3249.
Langen Ferner - Vedretta lunga - 9 - III N.E. - 2851 - 50.
(Langen Ferner Joch) Passo Cevedale - Passo del Cevedale - 9 - III N.E. - 2751. Langenthal - Val di dentro - 11 - I S.O. - 3440 - sul 25.000 I.G.M. Vallelunga.
Langer Steig - Sentiero lungo - XV - II S.O. - 2214.
Lange Wand - Croda Lunga (a O. dell'Anticima di Càrles) - IV - IV S.E. - 5147.
Lange Wiege - Cima Lunga - IV - III S.E. - 4350.
Langfelder Wiese - Prato di Campolungo - XV - I N.O. - 3512 - XV - I S.O. - 3411 - S.E. di Meltina.
Langgrub - Fossalunga. Langgrub Ferner - Vedretta di Fossalunga - IV - II N.O. - 4544 - IV - III N.E. - 4847 - di Planol.
Langhauser Alpe - Alpe Casalunga.
Langhauser Hütte - Capanna Casalunga.
Langhers - Langa - XV - IV S. E. - 3022 - 21.
Langkofel Hütte - Rifugio del Sasso Lungo «Vicenza » - 11 - I S.O. - 3144.
Langkofl (Sass long) - Sasso lungo - 11 - I S.O. - 3144.
Langrub Joch - Passo di Fossalunga - IV - II N.O. - 4543.
Langrub Thal - Valle di Fossalunga - IV - II N.O. - 4543.
Lang See - Lago lungo - V - III S.E. - 4323.
Lang See - Lago lungo - 9 - II N.O. - 2739.
Lang See Platte - Lasta del Lago Lungo - V - III S.E. - 4322 - a E. del Lago Lungo.
Langstrein - Campestrino - XV - IV N.O. - 3730.
Langtauferer Ferner - Vedretta di Vallelunga - IV - II N.O. - 4944 - 4844.
Langtauferer joch Ferner - Vedretta della Forcella (di V allelunga) - IV - II N.O. - 4842.
Langtauferer Jöchl - Forcella di Ccírles - IV - IV S.E. - 5146.
Langtauferer Jöchl (Oetzthaler Scharte) - Forcella di Vallelunga - IV - II N.O. - 4843 - 42.
Langtauferer Spitze - Punta di Vallelunga - IV - II N.O. - 4843.
Langtaufers - Vallelunga - Comune aggregato a quello di Curon Venosta.
Langtauferer T hal - Vallelunga - di fuori - IV - III N.O. - 4854 - di dentro - IV - IV S. E. - 5049.

Langthaler Joch - Punta di Vallelunga - V - III N.O. - 4725.
Langthaler Jöchl - Forcella di Vallelunga - V - III N.O. - 4626.
Langtrattner - Trattalunga - XV - I.O. - 3615.
Langwall A. - Malga Lungavalle - V - III S.E. - 4320.
Langwies - Pralungo - XV - I N.O. - 3513 - a N.E. - di C. Fibro.
Langwies - Pralongo - V - III N.E. - 4916.
Lannebach - Lavine - VI - I S.E. - 5132.
Lanner Hütten - Tabiài Lavina - VII - III N.O. - 4924.
Lanrast - Pausa - VII - I S.O. - 5214.
Lantschmaier - Masseria Lanzi - 11 - III.O. - 2759.
Lanziner - Malga Lanzin - 11 - IV S.E. - 3149.
Lanzoner - Lanzoni - XV - I S.O. - 3111.
Lanzoni - Lanzoner - XV - I S.O. - 3111.
Lanztiesen [1] *Alpe - Alpe Pratolungo* - VII - III S.O. - 4326.
Lanzwiesen (1) Kopf - Cima Pratolungo - VII - III S.O. - 4426.
Lapa Alpe - Malga delle Frasche - VI - IV N.E. - 5549 - 48.
Lapadures - La Padures (it.). - VII - III S.O. - 4227.
La Pietra - Walchstein - IV - II S.O. - 4343.
La Pietra - Pieteratein - VI - I S.E. - 5433.
La Pietra - Steinwand - V - III N.E. - 4616.
La Pietra - Pederfick - 9 - IV S.E. - 3451.
La Pineta - Feicht W. - XV - IV S.E. - 3417.
La Pizza - La Pizza - 11 - I S.O. - 3441 - q. 2491.
La Piatta - Plattner - VI - I S.O. - 5345.
La Plose (it.) - Plose - VI - II SA - 4344.
La Porta - Wilde Thor - VII - IV S.O. - 5427.
La Porta - Porta sora al Forn - VII - III S.E. - 4023 - q. 2388.
La Porta del Monte - Amperthörl - VII - IV S.E. - 5019.
La Portella - Thörl - VII - III S.E. - 4020 - q. 2884.
La Portella - Kleine Thor - VI - I S.O. - 5238.
La Posta - Stand - V - III S.O. - 4027.
La Pozza - Stadlrohn - 9 - I N. E. - 3734.
La Pozza - Lacke - V - II S.O. - 4312.
Lappach - Lappago - VI - I N.O. - 5539 - Comune di Selva dei Molini.
Lappacher Jöchl - Forcella di Lappàgo - VI - I N.O. - 5638.
Lappago - Lappach - VI - I N.O. - 5539 - Comune di Selva dei Molini.
Lappàgo (di sopra) - Ober Lappach - VI - I N.O. - 5540.
Lappago di sotto - Unter Lappach - VI - I S.O. - 5439.
La Punta - Spitzler - V - IV S.E. - 5317.
La Pútia - Peitlerkofl (Sasso de Butgia) - 11 - I N.O. - 3938.

[1] In altre carte austriache *Langwiese.*

Laranz - Laranzo - * 11 - IV S. 0. - 3255.3355.
Laranzer Senne - Malga Laranzo - 11 - IV S.E. - 3149.
Laranzo - Laranz - * 11 - IV S.O. - 3255 - 3355.
Laranz Wald - Selva di Laranzo - 11 - IV S.O. - 3355.
Larch - Largo - V - I S.O. - 5210.
Larch - Largo - VI - IV N.O. - 5755.
Larchbúchel - Dosso dei Larici - XV - IV N.E. - 3822.
Larchegg - Collelàrice - VI - I S.E. - 5435.
Larchenberg - Monte dei Larici - XV - IV S.O. - 3330.
Larcher - Larici - XV - IV S.O. - 3230.
Larcher - Ai Làrici - XV - I N.O. - 3609.
Larchgütl - Ai Làrici - V - III S.E. - 4216.
Larchner - Ai Larici - VI - I N.E. - 5832.
Larchwald - Bosco di Làrici - VI - III S.E. - 4318.
Larchwald - Bosco di Làrici - VII - II S.O. - 4314.
Larchwalder - Bosco di Larici - XV - IV N.E. - 3920.
Lardschneid - Larzonèi - 11 - I S.O. - 3342.
Larghinval - Fosso Larghin - IV - III S.O. - 4356.
Largo - Larch - V - I S.O. - 5210.
Largo - Larch - VI - IV N.O. - 5755.
Làrice - Lerch - XV - II N.E. - 2802.
Lariceto - Loreth - IV - III N.E. - 4853.
Laricéto - Hochlercha Wald - 12 - IV N.E. - 3616.
Lariceto - Lercheeck - XV - I S.E. - 3306.
Lariceto (Bosco di) - Loret Wald - IV - III N.E. - 4853.
Larici - Larcher - XV - IV S.O. - 3230.
Larici - Lercher - VII - III N.O. - 4926.
La Riva - Reiner - XV - I N.E. - 3603.
La Rocca (dei Baranci) - Haunold - VII - II S.O. - 4111.
La Rocchetta - Klösterle (Schloss) - 9 - III N.E. - 2847.
La Roccia - Scheibbüchel - IV - IV S.E. - 5147 - a O. del l'Anticima di Càrles.
La Roggia - Giessen Bach - XV - IV S.E. - 3417.
La Rupe - Knottberg - IV - III N.E. - 4549 - domina la media Valle di Planòl.
Larzonéi - Lardschneid - 11 - I S.O. - 3342 - q. 1673.
Larzonei - Larzonéi (it.) - 11 - I N.E. - 3533.
Lasa - Laas - 9 - IV N.E. - 3746 - Comune.
Lasaisen [1] - Losara - 9 - IV N.O. - 3554.
Lasanca - Lasanken Bach - v. st.
Lasanken Bach - Lasanca - VI - II S.O. - 4140 - VI - II N.O.4544 - Luson.
La Santa Croce - Heilige Kreuz - XV - I S.E. - 3201.
La Santa Croce - Heilige Kreuz - 9 - I N.E. - 3633.

---

[1] Sulla carta austriaca erroneamente *Lasaisen* per *Laseriren.*

Lasauft Bach - Rio Lasa - V - III S.O. - 4327.
La Sega - Zusetz Säge - V - II S.O. - 4012.
Laséi - Laseider - 11 - I N.O. - 3944.
Laséi - Laseider - VI - II S.O. - 4340.
Laseider - Laséi - 11 - I N.O. - 3944.
Laseider - Laséi - VI - II S.O. - 4340.
La Sella - Auf dem Band - IV - III N.E. - 4851.
La Sella - Sattel Joch - 11 - III S.O. - 2054.
La Sella - Sattl. - V - III N.E. - 4917.
La Serra - Kniepass - VI - II N.E. - 4736.
La Siromba - Seefeld - 9 - II N.E. - 2831.
L'Assunta - Maria Himmelfahrt - XV - I S.E. - 3104 - a S. di Soprabolzano.
Lasta alta - Hochplattspitze - V - II N.E. - 4907.
Lasta Bianca - Weissplatte - VII - II N.O. - 4912.
Lastabianca - Weissplatter - XV - IV N.E. - 3916.
Lasta dei Scarpèri - Schuster Platte - 12 - I N.O. - 3909.
Lasta del Lago lungo - Lang See Platte - V - III S.E. - 4322 - a E. del Lago lungo.
Lasta Gelata - Eisplattspitzl - V - I N.E. - 5806.05 - immediatamente a S. di A. delle Fossacce.
Laste - Plattner - XV - IV S.E. - 3418 - q. 671.
Laste - Platten - 11 - III N.O. - 2500.
Laste basse - Unter Platten - XV - I S.E. - 3003 - 02.
Laste delle Pecore - Schaf Brettern - VI - I N.E. - 5836.
Laubstall - Fronda.
Laste di Terrarossa - Platten - 11 - IV S.E. - 3051.
Laste San Silvestro - Schlichten - VII - II N.O. - 4610.
La Stretta - Joch in der Enge - VI - IV S.E. - 5449.
Lateinar - Latemàr - 11 - III SA - 2253.
Latemar Wiese - Prati di Latemàr - 11 - III S.E. - 2352.
Laterizi - Ladritsch - 11 - III N.O. - 2554.
Latmarer - Maso Latemàr - 11 - III S.O. - 2358.
Latriccio - Ritscher - 11 - IV N.E. - 3846.
Latsch - Làces - 9 - I N.E. - 3736.
Latsch - Lacci.
Latschair - Lacciaro - 9 - I N.E. - 3833.
Latschander Schlucht - Stretta di Laces (tra Castelbello e Làces) - 9 - I N.E. - 3735.
Latscher Alpe - Malga di Làces - 9 - I S.E. - 3435.
Latscher Wald - Selva di Làces - 9 - 1 N.E. - 3537 - 36.
Latschinig - Lacinigo - 9 - I N.E. - 3733.
Latschraun - Laceróne - XV - IV N.O. - 3927.
Laturns Alpe - Alpe Latúrnes - V - I N.E. - 5505.
Laturns Alpi - Malga Latúrnes - V - I N.E. - 5605.
Latzacher Bach - Rio Lazzago - V - I N.O. - 5512.

Latzfons - Lazfóns - VI - III S.O. 4055.
(Latzfonser Kreuz) Heilige Kreuz - S. Croce di Lazfóns - VI - III S.O. - 4258.
Laubers - Palazzo Labes.
Làudes - Laatsch - 11 - III S.O. - 4056.
Laukus Bach - Rio di Lduco - XXII - I N.O. - 1513 - Rio Cornedo.
Laukus Mühle - Molini di Làuco.
Laugenspitze - Monte Luco - XV - IV S.E. - 3223.
Laugen Alpe - Malga Luco (di Caprile) - XV - IV S.E. - 3221.
Laugen Alpe - Malga Lùco (di Maràun) - XV - IV S.O. - 3223.
Laugenhof - Maso di Luco - XV - IV S.O. - 3224.
Laugenhütte - Capanna di Monte Lùco - XV - IV S.E. - 3223 - pr. q. 2433.
Laurenzi Berg - Monte S. Lorenzo - III - II S.E. - 4004.
Laurinswand - Croda di Re Laurino (a N.E. del Catinaccio) - 11 - III N.E. - 2751.
Lausitzer Hütte - Capanna «D'Annunzio » sulla Vetta d'Italia - VIIbis - III N.E. - 0517.
Lautschnair - Casàra Alta.
Lauzin - Lauzin - 11 - IV S.O. - 3355.
Lauzin (di sopra) - Ober Lauzin - 11 - IV S.O. - 3355.
Lauzin (di sotto) - Unter Lauzin - 11 - IV S.O. - 3355.
L'Ava - Laaf Bach - 9 - IV N.O. - 3858.
Lavacè - Lavazzé (it.) - XV - III N.O. - 2630 - q..1908.
Lavacè A. - Malga di Lavazzè - XV - III N.O. - 2730.
Lavacè - Valle di Lavazzè - XV - - III N.O. - 2729.
La Vaccheria - Sennhof - IV - II S.E. - 4233 - pr. Certosa.
La Vaccheria - Sennhof - V - I S.E. - 5104.
La Valle - Thal - 9 - I S.O. - 3341.
Lavalle - Lafals - * 11 - IV S.E. - 3253 - a S. di Costazza.
La Valle - Wollbach Thal - VIIbis - III S.O. - 0028.
La Valle vecchia - Alt Wengen . - 11 - I N.E. - 3931 - 32 - pr. Miribun.
(La Vali) - Wengen - La Valle - Comune aggregato a quello di S. Martino in Badia.
La Varella - La Varella - 12 - IV N.O. - 3530.
Lavatoio - Waschhaus - 12 - I N.O. - 3715.
Lavaze Joch - Passo di Lavazzé - 11 - III S.O. - 2158.
Lavazzè (it.) - Lavacé - * XV - III .N.O. - 2630 - q. 1908.
La Vedretta - Hintereis Ferner - IV - II N.O.
Lavéna - Skt. Jakob (Lavenn) - XV - I N.O. - 3511.
(Lavenn) Skt. Jakob - Lavéna - XV - I N.O. - 3511.
Lavenner Wiesen - Prati di Lavena - XV - I S.O. - 3411.
La Vernàga - Ausser Vernagel Wand - IV - II N.O. - 4942 Nel gruppo della Pallabianca.
La Via - Gase - V - I S.O. - 5409.
La Via - Gasser - XV - I N.O. - 3814.
La Via - Gasser - XV - I S.E. - 3407.

La Via - Gassler - VI - III N.E. - 4947.
La Via - Auf die Gassen - 9 - I S.E. - 3237.
La Villa - Stern - 11 - I N.E. - 3534.
Lavina - Windlahne - V - II S.O. - 4309.
Lavina - Feinlahn - XV - IV S.E. - 3221.
Lavina Bianca - Weisse Lahn - 12 - I N.O. - 3908.
Lavina di Cella - Kellerlahn - V - II N.O. - 4614 - pr. Cella in Passiria.
Lavina Larga - Breitlahn - V - III S.E. - 4320.
Lavine - Lannebach - VI - I S.E. - 5132.
Lavinores - Lavinòres (it.) - 12 - IV N.E. - 3723.
La Visitazione - Maria Heimsuchung - XV - II N.E. - 2907.
Lavitz Alpe - Alpe Lavizza.
Laxide Alpe - Malga l'Acquasétta - VII - III N.E. - 4817.
Laxiden Spitze - Cima dell'Acquasétta - VII - III N.E. - 4817.
Lazarus - S. Lazzaro - 9 - I N.O. - 3645.
Lazaun - Vedretta Lazzana - IV - II S.O. - 4443.
Lazaun Alpe - Alpe Lazàun - IV - II N.O. - 4542.
Lazfons (it.) - Latzofons - VI - III S.O. - 4055.
Lazins - Lazins' (it.) - V - III N.O. - 4724 - 23.
Lazins (Alpe di) - Lazinser Alpe - V - III S.O. - 4424.
Lazinser Alpe - Alpe di Lazins - V - III S.O. - 4424.
Lazinser Alpe - Malga di Lazins - V - III N.O. - 4624.
Lazinser [1] *Ferner - Vedretta di Lazíns* - V - III N.O. - Emissario il Rio di Plan.
Lazinser Thal - Val di Lazins - V - III N.O. - 4524 - V - III S.O. - 4423.
Lazzacher Alpe - Alpe di Laxzago - V - I S.O. - 5415.
Lazzacher Bach - Rio di Lazzàgo - V - I S.O. - 5413 - VI N.O. - 5512.
Lazazcher T hal - Val di Lazzàgo v.s.
Lazzago (Alpe di) - Lazzacher Alpe - V - IS.O. - 5415.
Lebenberg [Schloss] - Castel Monteleone - XV - IV N.E. - 3820.
Lebenberger Alpe - Malga di Monteleone - XV - IV N.E. - 3821.
Le Capanne - Berghütten - XV - I S.O. - 3415 - sul 25.000 I.G.M. Le Miniere.
Le Case - Hauser - XV - I N.E. - 3502.
Le Case - Gattl - 11 - III N.O. - 2758.
Le Case - VII - II N.E. - 4736.
Le Caselle - Hausler - XV - I N.E. - 3703.
Le Cave - Grasstein - VI - III N.O. - 4956.
Le Cave - Gruber - XV - IV S.E. - 3419.
Le Cave - Gruber - V - II S.E. - 4345.
Le Cave - Gruber - VI - II N.O. - 4544.
Le Cave - Gruber - VII - III S.E. - 4321.
Le Cave - Gruberhof - V - II S.O. - 4215.
Lecca - Lecker - VI - II N.O. - 4940.
Leche - Masetto - XV - IV S.O. - 3325.
Lechen - Masetto - VI - II N.E. - 4933.
Lechen - Féudo - 9 - I N.E. - 3731 - q. 1088.

---

[1] Nella carta militare austriaca è scritto erroneamente *Larinser.*

Lechen - Fèudo - * XV - IV N.O. - 3619 - a N. di Luco.
Lechen - Fèudo - VI - I S.O. - 5439.
Lechner - Fèudo - XV - IV N.O. - 3824.
Lechner - Fèudo - * VI - II N.O. - 4738 - Casolari a O. di Piano.
Lechnerhof - Maso del Fèudo - VI - III N.O. - 4956.
Lechtl - Fèudo - IV - III S.O. - 4153.
Le Ciocche - Stocker - VII - IV N.O. - 5528.
Lecker - Lecca - VI - II N.O. - 4914.
Le Corti - Höfen - V - II N.O. - 4914.
Le Coste - Hemmerleiten - V - III S.E. - 4418.
Le Coste - Leitach - 11 - IV S.O. - 3100 - 59.
Le Coste (di Valtina) - Glaiten - V - II N.O. - 4912.
Le Coste di sotto - Untere Berge - XV - II S.O. - 2411.
Le Crode - Wandeln - 9 - IV S.E. - 3451.
Le Crode - Auf den Wänden - 9 - II N.E. - 2737.
Le Crodette - Klein Wändeln - 9 - II N.E. - 2850.
Lec Sant - Lago Santo - 11 - I N.O. - 3544.
Le Cune - In der Wiegen - V - III S.O. - 4230.
Le Cune - Gingel - IV - II S.E. - 4035.
Le Cunturines - Cunturinus Spitze - 12 - IV S.O. - 3429.
Le Dase - In Tasa - 9 - I S.O. - 3241.
Lefetz Alpe - Malga Lavéz - IV - II S.E. - 4236.
Lefetz Berg - Monte Lavéz - IV - II S.E. - 4236.
Le Fosse - Gruber - XV - I S.E. - 3200.
Le Fosse di Maràgno - Marein Graben - 9 - I N.E. - 3735.
Legar - Spiazzo - XV - I S.O. - 3212.
Leger - Al Corvo - V - II N.O. - 4712.
Leger - Campi.
Leger Alpe - Alpe di Spiazzo.(a N.O. del Sasso Piatto) - 11 - I S.O. - 3145.
Legerwand - Croda di Beltóvo - 9 - IV S.E. - 3052.
Legher - Malga di Covo - XV - IV S.E. - 3122.
Leghof - Campo - XV - II S.E. - 2205.
Legualdo - Lewald - XV - II N.E. - 2707.
Lehebach - Rio del Feudo - VI - IV S.E. - 5346.
Lehner - Feudo - XV - I N.E. - 3506.
Lehner - Feudo - * 11 - IV N.O. - 3657 - N. di Trechiese.
Leichtenburg - Castelchiaro.
Leier - Malga Lira - V - II N.O. - 4642.
Leier Spitze - Cima Plazzolara - VII - III S.O. - 4457.
Leifers - Làives - XV - II N.E. - 2507 - Comune.
(Leigfels) Gabelspitze - Cima Forca - VIIbis - III S.E. - 0023.
Leimgrube - *Cava* - VI - I S.E. - 5332.
Leimgrub Alpe - *Malga della Cava* - V - III N.E. - 4620.
Leiser Alpe - Alpe Lúisa.
Leitach - Coste - 11 - IV N.E. - 3953.
Leitach - Le Coste - 11 - IV S.O. - 3100 - 59.
Leitach - Coste - XV - II N.E. - 2904.

Leiteben - Pian della Costa - V - I S.O. - 5009.
Leiter - Alla Costa - V - II S.E. - 4407.
Leiter - Alla Costa - V - II S.E. - 4103.
Leiter - *Alla Costa* - V - III S.O. - 4123 - pr. Parcines.
Leiter - Alla Costa - V - II S.O. - 4014.
Leiter Alpe - *Malga della Costa* - V - III S.E. - 4221.
Leiterbach - Rio della Costa - IV - II N.E. - 4537.
Leiter Spitze - Punta della Costa - V - II S.O. - 4309.
Leither - *Alla Costa* - XV - IV S.E. - 3322.
Leitner - Alle Coste - XV - I N.O. - 3515.
Leitner - Alle Coste - XV - II S.E. - 2205 - a S.O. di q. 1546.
Leitner - Alle *Coste* - 11 - III S.O. - 2458.
Leitner *Alpe - Malga* delle *Coste* - VI - IV N.O. - 5858.
Leitner Wände - Crode delle Coste - VI - IV N.O. - 5555.
Leitner Wald - Selva delle Coste - VI - IV S.O. - 5.454.
Leit Wald - Bosco della Costa - IV - II S.E. - 4338.37.
Le Laste - Platten - V - IV S.E. - 5220.
Le Laste - Schaldern - VI - I S.O. - 5244.
Le Miniere (di zinco e di piombo) - Zink und Blei Bergwerke - V - IV S.E. - 5317 - pr. S. Martino Montenevoso.
Le Morene - Ochsenmaranen - 9 - I N.O. - 3744.
Lempfrecher - *Masi alti.*
Le Murate - Baustadl - VI - I S.E. - 5031 - pr. Castel Rotund.
Lendalfür - Lagns dafur (Lendelfu) - 11 - I S.E. - 3334 - 33.
Lendelfu (Lagns dafr) - Lendalfür - 11 - I S.E. - 3334 - 33.
Leng Alpe - Alpe lunga - VII - III S.E. - 0120.
Lengmoos - Longomóso - 11 - IV S.O. - 3200 - 59.
Leng Spitze - Pizzo Lungo - VIIbis - III S.E. - 0019.
Lengstein - Longostagno - 11 - IV S.O. - 3358.
Lengstein Ferner - Vedretta di Sasso lungo - VII - IV N.E. - 5618.
Lengstein joch - Bocchetta dì Sasso Lungo - VII - IV N.E. - 5617.
Lengsteinwand - Sasso lungo - VII - IV N.E. - 5519 - 18.
Lenkhof - *Alla Svolta* - XV - I N.O. - 3715 - 14
Lenkjöchl - Giogo lungo - VII - III S.E. - 0216 - q.. 2600.
Lenkjöchl Hütte - Rifugio del Giogo lungo - VII - III S.E. - 0216.
Le Odle - Geislerspitze - 11 - I N.O. - 3643 - 42.
Leonburg - Castel Leone - XV - IV N.E. - 3518.
Leonharder Kreuz - Croce di S. Leonardo.
Le Palàde - Gampen Joch - XV - IV S.E. - 3121.
Le Pale - Auf der Jöcheln - VI - II S.O. - 4141.
Lerch - Làrice - XV - II N.E. - 2802.

Lercha - Ai Larici - VII - III S.E. - 4319.
Lerchhof - Maso dei Làrici.
Lerch Wald - Selva deiLàrici - VI - II N.E. - 4936 - 35.
Lerch Wald - Bosco di Làrici - V - I N.E. - 5702.
Lerchwiese - Prati dei Larici - VI - IV S.E. - 5149.
Lercher - Làrici - VII - III N.O. - 4926.
Lerchner - Masi dei Làrici - VI - II S.E. - 4437.
Lerchof - Maso dei Làrici - 9 - IV N.O. - 3755 - 54.
Lern - Lerno - XV - II S.E. - 2108.
Lerno - Lern - XV - II S.E. - 2108.
Le Rose - Rosengarten - 11 - IV N.O. - 3757 - a S. di Trechiese.
L'Erpice - Mitter Egeten - V - I N.O. - 5515 - 14 - Sperone di q. 2750 - 2649 - 2588.
Lerscheck - Lariceto - XV - I S.E. - 3306.
Leschhof - Leso - * 9 - IV N.O. - 3654 - q. 1270.
Le Sei Punte - Die Sechs Spitzeln - V - IV S.E. - 5121.
Leso - Leschh~of - * 9 - IV N.O. - 3654.
Le Stalle - Stallner - XV - I N. E. - 3506.
Le Tre Fontane Sante - Heilige Drei Brunnen - 9 - IV S.O. - 3157.
Letten - Creta - VII - III S.E. - 4420.
Letterholzalpe - Malga Létta.
Leuchtenburg [Ruine] - Castelchiaro - XV - II S.O. - 2211.
Leuchtenburger Forst - Foresta di Castelchiaro - XV - II S.O. - 2211.
Le Vedrette Giganti - Rieser Ferner - VII - IV S.E. - 5422 - 21 - 20.
Levenburch - Castel Monteleone.
Le Vie - Gassen - XV - I N.O. - 3615.
Le Ville - Achtmark - XV - I S.E. - 3207.
Levis (it.) - Lewieser - V - II S.E. - 4207.
Lewald - Legualdo - XV - II N.E. - 2707.
Lewieser - Levìs (it.) - V - II S.E. - 4207.
Libardoni - Liberter - XV - I S.E. - 3305.
Libera - Lieber - XV - I S.O. - 3409.
Liberter - Libardoni - XV - I S.E. - 3305.
Liccio - Litsch Bach - VII - III N.O. - 4727.
Lichtenberg - Montechiaro (Suvennes) - 9 - IV N.O. - 3854 - Comune aggregato a quello di Prato allo Stelvio.
Lichtenberg - Castel Montechiaro.
Lichtenbergerhöfe - Masi di Montechiaro - 9 - IV N.O. - 3854.
Lichtenstern - Stella (del Renòn) - XV - I S.E. - 3102.
Lichtenthurn - Castel Manicòr.
Lieber - Libera - XV - I S.O. - 3409.
Liefers - Dosso Lives - VI - III N.E. 4552 - q. 1890.
Lieg - Campo - 11 - IV S.O. - 3456.
Lieg Alpe - Malga Covile - 11 - III S.O. - 2259.

Lieg Bach - Rio Covile - 11 - III. S.O. - 2259.
Liegler Hof - Campétti - XV - II N.E. - 2702.
Lieg Thal - Val del Covile - 11 - III S.O. - 2259.
Liens Berg - Monte della Serra - VI - II N.E. - 4736.
Liffel Spitze - Monte Lívolo - VI - III S.O. - 4437.
Lihn - Lino - * XV - II S.E. - 2402 - q. 1371.
Lilienberghof - Mongiglio - 9 - IV N.O. - 3755.
Limo Joch - Passo Limo - 12 - IV N.O. - 3627 - 26.
Linacia - 11 - I S.O. - 3241.
Lind - Il Tiglio - XV - IV N.O. - 3929.
Lind - Tiglio - XV - IV N.O. - 3826.
Linde - Tiglio - VII - III N.O. - 4625.
Linnhof - Maso del Tiglio - 11 - IV N.O. - 3855.
Lino - Lihn - * XV - II S.E. - 2402 - q. 1371.
Linsberg - Monteluigi - VI - II N.E. - 4736.
Litsch Bach - Liccio - VII - III N.O. - 4727.
Litzer Bach - Rio Gàdria - 9 - I N.O. - 3845.
Litzer Berg - .Monte d'Alliz - IV - II S.O. - 4145.
Litzner Spitze - Punta d'Alliz - IV - III S.E. - 4146.
Loachhof - Buco - VI - II N.E. - 4534 - q. 1200.
Loben Wald - Bosco Lavina - VI - III N.E. - 4949.48.
Löbers - Palazzo Labes.
Lobis - Lovis (it.) - XV - I S.E. - 3203.
Loch - Buco - IV - III N.E. - 4749.
Löchel Bach - Rio della Gola - 11 - IV N.E. - 3753.
Locher - Osteria La Buca - XV - I S.O. - 3209.
Locherer Bach - Rio Gola - 11 - III N.O. - 2655.
Locher Thal Bach - Rio di Luco - VI - III N.E. - 4646 - VI - II N.O. - 4645.
Lochhof - Maso del Buco - IV - III S.E. - 4051.
Lochhof - Maso del Buco - XV - II N.E. - 2603.
Löchl - Buco - VI - II N.O. - 4542.
Lochmann - Maso del Buco - XV - IV N.E. - 3619 - S. di Rattisio di Lana.
Löch Mühle - Molino del Buco - IV - III S.O. - 4054.
Lochmühle - Molin del Buco - 11 - IV S.O. - 3258.
Lochner - ‚Alle buse - VI - III N.E. - 4749.
Lodner Ferner - Vedretta di Cima Fiammante - V - III S.O. - 4426.
Lodner Hütte - Rifugio di Cima Fiammante - V - III S.O. - 4326.
Lodner Spitze - Cima Fiammante - V - III S.O. - 4425.
Lofaar - Malga Lovara - VI - II N.O. - 4640.
Löffel Spitze - Pizzo Cucchiaio - VIIbis - III S.E. - 0018 - 17.
Löffler Spitze (Gross) - Lovello - VIbis - II S.E. - 0233.
Lohrenwand - Croda di Lóren - 9 - I S.O. - 3245.

Lomer - Lama - XV - I S.E. - 3203.
Longèga - Zwischenwasser - VI - II S.E. - 4334.
Longiarù - Campill (Longiarù) - 11 - I N.E. - 3836 - q. 1395.
(Longiaru) Campill - Longiarú - Comune aggregato a S. Martino in Badia.
Longomóso - Lengmoos - 11 - IV S.O. - 3200 - 59.
Longostagno - Lengstein - 11 - IV S.O. - 3358.
Longvallhof - Lungavalle - V - III S.E. - 4319.
Loosbach - Rio di sopra - * XV - IV S.O. - 3227 - q. 1025.
Loosmann - Colmano - XV - I S.E. - 3004.
Lorenzen Spitze - Cima San Lorenzo - VI - III N.O. - 4658.
Lorenzi Spitze - Cima San Lorenzo - VI - III S.O. 4257 - 56.
Lorenz Spitze - Punta San Lorenzo - V - I N.O. - 5712.
Loreth - Lariceto - IV - III N.E. - 4853. .
Loret Wald - Bosco di Lariceto - IV - III N.E. - 4853.
Lorg - Orco - XV - IV N.E. - 3621.
Lorno - Lornstal - XV - I S.E. - 3205.
Lornstàl - Lorno - XV - I S.E. - 3205.
Los - Palù di Riva - XV - I S.O. - 3013.
Losara - Lasairen - 9 - IV N.O. - 3554.
Lo Stradino - Wegmann - V - II S.E. - 4402.
Lothen - Campolino - VI - II N.E. - 4734..
Lotterbad - I Bagnetti - XV - IV S.O. - 3326.
Lourdes Kapelle - La Madonna - 9 - I N.O. - 3645.
Lovac - Lovaccio - VI - III S.O. - 4154.
Lovaccio - Lovac - VI - III S.O. - 4154.
Lovara - Lovara - VI - II S.E. - 4034.
Lovara - Wolfs Gr. - 11 IV N.O. - 3954.
Lovara - Lafeier - 11 - IV N.O. - 3757.
Lovèllo - Gross Löffler Spitze - VIbis - II S.E. - 0233.
Loves Boden - Pian di Love - 9 - II N.E. - 2937.
Lovis (it.) - Lobis - XV - I S.E. - 3203.
Löwenberg - Castel Monteleone.
Lü - Lu (it.) - 8 - I N.E. - 3705.
Lückele Schartl - Forcella del Lago - VII - II S.O. - 4012.
Lucken Kofel - Monte Luco (a N.O. del Picco dei Tre Signori) - VIIbis - IIS.O.
Lü daint - Lu daínt (Lu di dentro) - 8 - I N.E. - 3706.
Ludofeher Bach - Rio Ludove (confl. col Rio di Flères di fronte a Sasso) - V - I N.O. - 5803.
Ludofens Alpe - Alpe Ludove - V - I N.O. - 5708.
Lueger - Al Buco - XV - I N.O. - 3610.
Lueger Alpe - Alpe Luco - VI - IV N.O. - 5956.
Lueger Alpe - Malga Luco - VII - V N.O. - 5957.
Lueger Bach - Rio Luco (passa per l'Alpe omonima) - VI - IV N.O. - 5957.
Luegh - Covo - XV - I S.O. - 3211.
Luimes - Lùimes (it.) - V - III N.E. - 4517.
Luimes Alpe - Alpe di Lùimes - V - III N.E. - 4618.

Lükl - Bocchetta - VI - III S.O. - 4258.
Lungavalle - Longvallhof - V - III S.E. - 4319.
Lung Kofl - Monte Lungo - VII - III S.E. - 4117.
Lunes (it.) - Luns - VII - III N.O. - 4729.
Luna - Lúnes (it.) - VII - III N.O. - 4729.
Lunz - Luns (it.) - 11 - I N.E. - 3932.
Luoghi Alti - Hohe Stellen - V - IV N.E. - 5617 - sul 25.000 I.G.M. - Monte Reale.
Lupara (di sopra) - Oberwolfgrube - VII - III N.O. - 4828 - Casolari a N.O. di Vila di sopra.
Lupara (di sotto) - Unter Wolfgrube - VII - III N.O. - 4828 - q. 1301.
Lupicino - W 61f - XV - II N.E. - 2503.
Lupicino (di Fie) - Wölflhof - 11 - IV S.O. - 3156 pr. S. Costantino allo Sciliàr.
Lupo - Wolf - XV - I S.E. - 3402.
Lúrches - Lurx - V - I S.E. - 5401
Lurx - Lúrches - V - I S.E. - 5401.
Lüsài - Lusài (it.) - 8 - I N.E. - 3605.
Lüsen - Lusón - VI - II S.O. - 4442 - Comune.
Lüsen Bach - Rio Lùsina (affl. sin. dell'Adige, confl. presso Làives) - XV - II N.E. - 504.
Lüsenegg - Lùsina (dimora signorile ad E. di Chiusa) - 11 - IV N.O.
(Lüsener) Schartl - Forcella della Pùtia - 11 - I N.O. - 3939.
Läsen Thal - Val di Lusón - VI - II S.O.
Lùsina - Lüsenegg - 11 - IV N.O. - dimora signorile ad E. di Chiusa.
Lùsina - Unter Lusner - 11 - IV N.O. - 3854 - q. 738.
Lüsner Alpe - Alpe di Lusón - VI - II N.O. - 4642 - 41.
Lüsner Joch - Passo *di Lusón* - VI - II S.E. - 4238.
Lusón - Lüsen - VI - II S.O. - 4442 - Comune.
Lusón (Alpe di) - Lüsner *Alpe* - VI - II N.O. - 4642 - 41.
Lutago - Luttach - VI - I N.E. - 5633 - il Comune è soppresso e aggregato a quello di Valle Aurina.
Lutago (di Sopra) - Ober Luttach - VI - I N.E. - 5732.
Lutaschg - Lutasgo - IV - III S.O. - 4159.
Lutasgo - Lutaschg - IV - III S.O. - 4159.
Luttach - Lutago - VI - I N.E. - 5633 - il comune è soppresso e aggregato a quello di Valle Aurina.
Lutterkopf - Monte Luta - VIIbis - III S.O. - 0025 - VII - III N.E. - 4722.
Lutz - Luzzo - V - II S.E. - 4105.
Luzzo - Lutz - V - II S.E. - 4105.
Lyfi Alpe - Malga di Livi - 9 - I S.O. - 3045.
Lyfi Bach - Rio Livi - 9 - IV S.E. - 3046..
Lyfi Spitze - Punta Livi - 9 IV S.E. - 3246.
Lyfi Thal - Vai di Livi - 9 - IV S.E. - 3046.
Lyrabaum - Monte Lira (a S.O. di Caldaro) - XV - II S.O. - 2315.

M

(Maarberg) Jezberg - Montemara - VII - III N.E. - 4621.
Maars Alpe - Malga Marsa - VI - II N.O. - 4640.
Maasswald - Bosco del Taglio - VI - II N.E. - 4537.
Madaccio - Madatsch Spitze - 9 - IV S.O. - 3058.
Madaccio di dentro - Hintere Madatschspitze - 9 - III N.O. - 2958.
Madaccio (di mezzo) - Mittlere Madatsch Spitze - 9 - IV S.O. - 3058.
Madaccio davanti - Vordere Madatsch Spitze - 9 - IV S.O. - 3058.
Madatsch Ferner - Vedretta del Madaccio - 9 - IV S.O. - 3059.
Madatsch Spitze - Madaccio - 9 - IV S.O. - 3058.
Maderneid - Madernéto.
Madonna della Neve - Sankt Maria Schnee - XXII - IV N.E. - 1616.
Madonna della Neve - Sankt Maria Schnee - XV - I S.E. - 3103 - pr. Soprabolzano. Madonna di Coldifràina (del Soccorso) - Mariahilf am freien Bühel, rectius Freinsbühel - VI - III *S.E. - 4046.*
Madonna di Petralba - Weissenstein - XV - II S.E. - 2303.
Madonnina del Renón - Giessmann XV - I N.E. - 3503 - 02.
Madritsch Bach - Rio Madriccio - 9 - III N.E. - 2948.
Madritsch Joch - Passo Madriccio - 9 - III N.E. - 2950.
Madritsch Spitze - Cima Madriccio - 9 - III N.E. - 2950.
Madritsch Thal - Val Madriccio - 9 - III N.E. - 2948.
Magaia - Magair - 11 - III N.O. - 2759.
Magair - Magaia - 11 - III N.O. - 2759.
Magdeburger Hütte - Rifugio della Stua « Dante »; (Città di Cremona) - V - I N.O. - 5811.
Magdeburger Scharte - Forcella di Montarso [1] - V - I N.O. - 5813.(Maarberg) Jezberg - Montemara - VII - III N.E. - 4621.
Maars Alpe - Malga Marsa - VI - II N.O. - 4640.
Maasswald - Bosco del Taglio - VI - II N.E. - 4537.
Madaccio - Madatsch Spitze - 9 - IV S.O. - 3058.
Madaccio di dentro - Hintere Madatschspitze - 9 - III N.O. - 2958.
Madaccio (di mezzo) - Mittlere Madatsch Spitze - 9 - IV S.O. - 3058.
Madaccio davanti - Vordere Madatsch Spitze - 9 - IV S.O. - 3058.
Madatsch Ferner - Vedretta del Madaccio - 9 - IV S.O. - 3059.

[1] Fra il Montarso di Ponente e la Cima dell'Acla.

Madatsch Spitze - Madaccio - 9 - IV S.O. - 3058.
Maderneid - Madernéto.
Madonna della Neve - Sankt Maria Schnee - XXII - IV N.E. - 1616.
Madonna della Neve - Sankt Maria Schnee - XV - I S.E. - 3103 - pr. Soprabolzano. Madonna di Coldifràina (del Soccorso) - Mariahilf am freien Bühel, rectius Freinsbühel - VI - III *S.E. - 4046.*
Madonna di Petralba - Weissenstein - XV - II S.E. - 2303.
Madonnina del Renón - Giessmann - XV - I N.E. - 3503 - 02.
Madritsch Bach - Rio Madriccio - 9 - III N.E. - 2948.
Madritsch Joch - Passo Madriccio - 9 - III N.E. - 2950.
Madritsch Spitze - Cima Madriccio - 9 - III N.E. - 2950.
Madritsch Thal - Val Madriccio - 9 - III N.E. - 2948.
Magaia - Magair - 11 - III N.O. - 2759.
Magair - Magaia - I1 - III N.O. - 2759.
Magdeburger Hütte - Rifugio della Stua « Dante »; (Città di Cremona) - V - I N.O. - 5811.
Magdeburger Scharte - Forcella di Montarso [1] - V - I N.O. - 5813.
Magdfeld - Magoia - V - III N.E. - 4516.
Magdfeld - Campo di Plata - V - III N.E. - 4916.

[1] Fra il Montarso di Ponente e la Cima dell'Acla.

Magerstein - Monte Magro - VII - IV S.E. - 5322.
Maggner - Mechelano - XV - I S.E. - 3205.
Magoia - Magdfeld - V - III N.E. - 4516.
(Magré) Margreid - Magré - XXII - I N.O. - 1715. - Comune.
Magrinval - Fosso Magrin - IV - III S.O. - 4356.
Magsteinwipfel - Picco del Sasso - VI - I N.O. - 5645.
Mahlbach - Gora - XV - IV N.E. - 3921.
Mahlknecht Joch - Sella della Cresta - (tra la Cresta di Siùsi e i Denti di Terrarossa).
Mahlknecht Senne - Malga Molignón - 11 - IV S.E. - 3048.
Mahr Alpe - Malga di Mara - V - III S.O. - 4130.
Mäia - Mais - Comune soppresso e aggregato a quello di Merano.
Maia (Alpe di) - Maiser Alpe - V - II S.E. - 4011 - a N. di Grava.
Maia Alta - Obermais - V - III S.E. - 4017 - Comune di Merano.
Maia Bassa - Untermais - XV - IV N.E. - 3918 - Comune di Merano.
Maier - Masadori - XV - IV S.E. - 3621.
Maier - Masseria - V - II S.O. - 4308.
Maier - Masseria - VII - IV S.O. - 5025.
Maier - Masseria - VII - III N.E. - 4619.
Maier - Masseria - VII - II N.O. - 4814.
Maier - Masseria - VII - III S.E. - 4320.
Maier Alpe - Alpe del Massaro - V - II S.E. - 4405 - 04.

Maier Alpe - Alpe del Massaro - V - III S.O. - 4129.
Maier Alpe - Alpe della Masseria - V - II N.E. - 4505.
Maier Alpe - Malga della Masseria - VI - I S.O. - 5442.
Maier am Berg - Masseria del Monte - 11 - IV N.E. - 3852 - 3851.
Maierguteck - Monte della Masseria - XV - IV N.O. - 3529.
Maierhof - Campo Massaro - * XV - IV N.E. - 3616 - a N. di Postal.
Maierhof - Masseria - * XV - II N.E. - 2507 - Casolari a S.di S. Pietro.
Maierhof - Masaréi (ost.) - XV - IV N.E. - 3522.
Maierhof - Masaréi - VI - II N.E. - 4937.
Maierhöfe - Masserle - VII - IV S.E. - 5022.
Maierhofen - Masserle - V - III S.E. - 4116.
Maierhoferhóf - Masaréi - XXII - I S.O. - 1315.
Maier in Loch - Masseria del Buco - XV - I S.E. - 3104 - 03.
Maiern - Masseria - V - I N.O. - 5511 - q.1227 - XV - I N.O. - 3615.
Maier Riedl - Monte Masseria - VII - IV S.E. - 5117.
Maier Wald - Bosco della Masseria - V - II S.E. - 4405.
Maier Wald - Bosco della Masserìa - V - II N.E. - 4505.
Maierwies Alpe - Malga Masseria - VI - IV S.E. - 5347.
Maini - Mainlechner - V - II S.O. - 4315.
Mainlechner - Maini - V - II S.O. - 4315.
Maipitsch (Gru ber Spitz) - Monpiccio - III - II S.E. - 4203.
Mair - Masseria - XV - IV N.O. - 3524.
Mair am Bach - Masserìa al Rivo (a S. di Albiòns) - 11 - IV N.O. - 3754.
Mair am Hof - Masseria S. Jodòco.
Mairamort - Massari - VI - II N.O. - 4941.
Maireggher - Dosso Massari - VII - IV N.O. - 5928.
Mairegghof - Masseria. Mairing - Masseria - 9 - I N.O. - 3541.
Mais - Maia - Comune soppresso e aggregato a quello di Merano.
Maiser Alpe - Alpe di Màia - V - II S.E. - 4011 - a N.di Grava.
Maiserrast - Riposo di Maia - XV - I N.O. - 3911.
Maiskogl - Monte Màis - XV - IV S.E. - 3121.
Maistatt (Bad) - Bagni di Piandimàia (del Maglio) - VII - III S.E. - 4316.
Malag - Malago - IV - IV S.E. - 5048.
Malager Alpe - Alpe di Malago - IV - III N.E. - 4948 - 47.
Malager Alpe - Malga di Malago - IV - III N.E. - 4947.
Malager Schaf Hütte - Ovile di Malago.
Malago - Malag - IV - IV S.E. - 5048.
Malago (Alpe di) - Malager Alpe - IV - III N.E. - 4948 - 47.
Malai - Alach - XV - IV S.O. - 3125 - 3224.
Malai (di sopra) - Ober Alach - XV - IV S.O. - 3125.

Malaia - Malaier - 11 - IV S.E. - nell'Alpe di Siusi.
Malaier - Malàia (nell'Alpe diSiùsi) - 11 - IV S.E.
Malander - Malàndro - IV - II S.O. - 4139.
Malàndro - Malander - IV - II S.O. - 4139.
Malavalle (Cima di) - Sonklar Spitze - V - IV N.E. - 5718.
Malfer (Schloss) - Castèl Malfèr - XV - II S.O. - 2009.
Malfetàia - Malfeteier - 11 - IV S. E. - nell'Alpe di Siusi.
Malfeteier - Malfetàia - 11 - IV S.E. - nel l'Alpe di Siusi
Malga Acida - Sulzen Alpe - VI - III N.O. - 4757.
Malga Acla - Agls Alpe - V - I N.O. - 5613.
Malga Acla (di sopra) - Obere Agls Alpe - V - I N.O. - 5713.
Malga agli Arbusti - Staudenberg Alpe - V - I S.O. - 5313.
Malga Alberes - Alriss Alpe - V - I N.E. - 5707.
Malga al Ponte - Brugger Alpe - VII - IV N.O. 5828.
Malga Betulle - Pirchner Alpe - VI - I N.E. - 5637.
Malga Betulle - Pirchner Alpe - VI - I S.E. - 5036 - 35.
Malga Boscopiano - Ebenwald Alpe - * VI - I S.O. - 5338.
Malga Brusamolin - Prossliner Hütte (Rifugio di Cèpei) - 11 - IV S.E. - 3151.
Malga Campobove - Ochsenfelder Alpe - VII - IV S.E. - 5018.
Malga Campo dei Vitelli - Kälber Leger - VII - II S.O. - 4015.
Malga Campo di Pietra - Steinsgerfeldhütte - VII - IV S.E. - 5320.
Malga Casarsa - Gschwendtner Alpe - VII - III N.E. - 4717.
Malga Castelliere - Burgstall - VI - II N.O. - 4539.
Malga Castrin - Oberaller - XV - IV S.O. - 3024.
Malga Cavàia (di dentro) - Atzberg Alpe - VII - IV S.E. - 5017 - q. 2052.
Malga Cervara - Hirschleiten Alpe - VI - II N.O. - 4742.
Malga Ciadenada - Ciadenat Senne - Il - I S.O. - 3242.
Malga Ciarníl - Tscharniel Alpe - VII - II N.O. - 4911.
Malga Civernóne - Tschiffernaun Alpe - VI - IV S.E. - 5349.
Malga Cógolo - Wörer Alpe - VII - IV S.E. - 5219.
Malga Col di dentro - Enderecker Alpe - VI - IV S.E. - 5147.
Malga Col di dentro, - VIIbis - III S.O. - 0121.
Malga Col di Valle - Gallfall Alpe - VII - III N.E. - 4917.
Malga Corte - Mitterhofalpe - VI - I S.O. - 5443 - (Maso di Mezzo).
Malga Cortina - Gurdin Alpe - XV - II S.E. - 2002.
Malga Costa - Hanniker Schweig - 11 - III N.E. - 2751.
Malga Costa - Cost Alpe - VI - II N.O. - 4540.

Malga Cóvolo (di sotto) - Unter Koffer Alpe - VII - IV N.E. - 5723.
Malga Cróna - Malga Graun - XXII - IV N.E. - 1519.
Malga Curosoa - Curosoa Senne - 11 - IV S.E. - 3047 - q. 2002 - a S. del Bosco omonimo.
Malga Daiano - Malga di Daiano (it.) - 11 - III S.O. - 2158.
Malga de' Cìrmoli - Zirmthal Alpe - XV - IV N.O. - 3530.
Malga dei Bovi - Ochsenhütte -* V - I N.O. - 5710 - q. 1686.
Malga dei Campetti - Tschatterlin Hütte - 11 - IV N.E. - 3748 - Riva sin. del Rio di Valluzza.
Malga dei Covoni - Tristen ThalAlpe - VI - IN.O.5638.
Malga dei Masi - Hofer Alpe - VII bis - III S.E. - 0122.
Malga dei Masi - Hofer Senne - 11 - IV S.E. - 3247.
Malga dei Masi - Huber Alpe - VII - IV S.E. - 5218.
Malga dei Pini - Fichtalpenhütte - 9 - II N.E. - 2837.
Malga dei Prati - Kasermähder Alpe - VII - II N.O. - 4911.
Malga dei Tabiài - Hüttewald Alpe - VI - III N.O. - 4957 - q. 1678.
Malga dei viburni - Temblmeister - 11 - III N.O. - 2654.
Malga dei Vitelli - Kälberhütte - IV - II S.O. - 4041.
Malga del Bagno - Bedenbader Alpe - XV - IV N.E. - 3722.
Malga del Bosco - StampfeterSenne - 11 - IV S.E. - 3046 - a N.E. della Cresta di Siusi.
Malga del Bosco - WaldringerAlpe - IV - II S.E. - 4337.
Malga del Campo - Gamper Alpe - XV - IV S.O. - 3125.
Malga del Cantone - WinklerAlpe - VII bis - III S.O. - 0224.
Malga del Colle - Pichler Hütt - VI - IV S.E. - 5047.
Malga del Comune - GemeindeAlpe - IV - III N.O. - 4700.
Malga del Confin - Worndlejoch Alpe - 11 - I N.O. - 3840 - q. 2141.
Malga del Cònio - KeilbacherAlpe - VII bis - III S.O. - 0029.
Malga del Convento - KlosterA. - IV - II S.E. - 4134 - 33.
Malga del Covolo (di sopra) - Ober Koffer Alpe - VII - IV N.E. - 5622.
Malga del Giogo - JochmerAlpe - 9 - I S.E. - 3037 [1].
Malga del Giogo - Zallinger Senne - 11 - IV S.E. - 3046.
Malga della Calcara - KalkerAlpe - V - I S.O. - 5008.
Malga della Casèra - Kaser Alpe - VII - I S.O. - 5011.
Malga della Casèra - Kaser Alpe - VI - II S.O. - 4343.
Malga della Casera - Kaser Alpe - XV - I N.O. - 3710.
Malga della Cava - Leimgrub Alpe - V - III N.E. - 4620.

[1] Sui rilievi austriaci al 25.000: *Tuffer Alpe Malga del Tovo.*

Malga della Chiesa - KircherAlpe - VII - II N.O. - 4812.
Malga della Chiesa - KircherAlpe - IV - III S.O. - 4458.
Malga della Cima - Kipfel Alpe Alpe - VII - I S.O. - 5011.
Malga dell'Acla di sotto - Unter Agls Alpe - V - I N.O. - 5612.
Malga della Conca - Pfandler Alpe - XV - IV S.O. - 3128 - 27.
Malga della Costa - Robleit Alpe - IV - II N.E. - 4531.
Malga della Costa - Leiter Alpe - V - III S.E. - 4221.
Malga della Fossa - VII bis - III S.O. - 0223.
Malga della Genziana - Wurzer Alpe - XV - I N.O. - 3812.
Malga della Genziana - Wurzer Alpe - V - I S.O. - 5309.
Malga del Lago - Kühler Alpe - VII - IV S.E. - 5317.
Malga del Lago - Seebergl Alpe - VI bis - III S.O. - 0057.
Malga della Gola - Klammer Alpe - VI - I S.O. - 5442.
Malga della Grava (Conte Gruipa) - Graf Alpe - VI - I S.O. - 5444.
Malga della Masseria - Maier Alpe - VI - I S.O. - 5442.
Malga della Masseria - Maverhofer Alpe - VII - IV N.O. - 5625.
Malga della Paúsa - Rastenthal Alpe - VII - IV N.O. - 5525.
Malga della Pietra - Peder Stier Alpe - 9 - III N.E. - 2946.
Malga della Punta - Spitzner Alpe - XV - IV S.O. - 3126.
Malga della Ragazza - Moadi Senne - 11 - IV S.E. - 3350.
Malga della Rupe - Knottberg Alpe - IV - III S.E. - 4450.
Malga della Selva - VI bis - III S.O. - 0222.
Malga della Siromba - Seefeld Alpen Hütte - 9 - II N.E. - 2831.
Malga della Stua - Hoch Alm - V - IN.O. - 5811 - pr.ilLago della Stua.
Malga della Svolta - Kehrer Alpe - VIIbis - III S.E. - 0417.
Malga della Villa - Dorfer Alpe - 9 - IV N.E. - 3947.
Malga della Villa - Dorfalpenhütte - 9 - IV N.O. - 3757.
Malga delle Capre - Ziegen Hütte - V - II N.O. - 4510.
Malga delle Casère - Kaserlicht Alpe - V - IS.O. - 5110.
Malga delle Coste - Leitner Alpe - VI - IV N.O. - 5858.
Malga delle Frasche - Lapa Alpe - VI - IV N.E. - 5549 - 48.
Malga delle Fratte - Inzäunte Alpe - XV - IV N.E. - 3822.
Malga delle Lepri - Hasenthal Alpe - * VII bis - III S.E. - 0023 - q. 2150.
Malga delle Pecore - Schaf Hütte - IV - III S.O. - 4357.
Malga delle Pecore - Schaf Hütte - 9 - IV N.E. - 3553 - 52 - q. 2004.
Malga delle Pecore - Schaf Alpe - IV - II S.E. - 4433.
Malga delle Pecore - Schaf Alpe - * V - III S.E. - 4423 - q. 2261.
Malga delle Tore - Malga delle Tore.

Malga delle Vacche - Küh Alpe - V - III S.O. - 4326 - VIII S.E. - 4418.
Malga delle Vacche (di sotto) - Untere Kuh Alpe - V - III S.O. - 4326.
Malga del Luco di Caprile - Gfriller Laugen Alpe - XV - IV S.E. - 3221.
Malga del Maso - Höfer Alpe - IV - III S.O. - 4258.
Malga del Monte - Bergalpenhütte - 9 - IV N.O. - 3757.
Malga del Monte - Berger Alpe - 9 - IV N.E. - 3949.
Malga del Monte - Berger Alpe - VII - IV S.E. - 5221.
Malga del Monte - Bergler Alpe - VI - III N.O. - 4757 - 56.
Malga del Monte - Himperkofl Alpe - VII - I S.O. - 5113.
Malga del Palii - MoosmayerAlpe - VII - IV N.O. - 5724.
Malga del Passo - Passen Alpe - VI - I S.O. - 5341.
Malga del Pasto - Ast Alpe - VI - II N.O. - 4640.
Malga del Piano - Boden Alpe - VI - IV N.E. - 5546.
Malga del Pineto - Feichter Alpe - VII - III N.E. - 4716.
Malga del Pineto - Feichtenberger Alpe - VIIbis - III S.O. - 0225.
Malga del Ponte - Brucker Alpe - IV - III S.O. - 4457.
Malga del Prato - Wieser Alpe -VIIbis - III S.E. - 0322.
Malga del Rio - Bacher Alpe - VII - IV N.E. - 5622 - 21.
Malga del Rio (di dentro) - Innerbach Alpe - * V - III S.0. - 4130 - q.2172.
Malga del Sarto - Schneider Alpe - V - IS.O. - 5310.
Malga del Sasso - Steinalpe - VI - IV N.O. - 5958 - q. 1742.
Malga del Sasso - Steiner Alpe - VI - II N.O. - 4540.
Malga del Toro - Stier Alpe - 9 - IV S.E. - 3353.
Malga del Toro - Stier Alpe - VI - I N.O. - 5738.
Malga del Toro - Stier Hütte - 9 - I N.O. - 3941.
Malga del Toro - Stier Ifütte - XV - I N.O. - 3811.
Malga del Tumulo - Timmels Alpe - V - IV S.E. - 5420.
Malga d'Eschia - Aschila Alpe - VI - IV S.E. - 5251 - q. 2250.
Malga di Alprè - VIIbis - III S.O. - 0122.
Malga di Belfosso - Schöngrub - XV - IV S.O. - 3027 - 26.
Malga di Boccia - Heissbök - 11 - IV S.E. - 3250 - (Alpe diSiusi).
Malga di Bosco Spesso - Dicker Alpe - V - III S.O. - 4030.
Malga di Campo - Faldach Alpe - VIIbis - III S.E. - 0320 - q. 2061 - 2058.
Malga di Campo Casèra - Kaserfeld Alpe - 9 - I S.E. - 3034.
Malga di Campolago - Seefeld Alpe - VI - I S.O. - 5238.
Malga di Campolago - Seefeld Alpe - VI - IV S.E. - 5248.
Malga di Cèngles - Tschenglser Alpe - 9 - IV N.E. - 3549 - IV S.E. - 3449.
Malga di Cèngles (di sopra) - Obere Tschenglser Alpe - 9 - IV S.E. - 3449.

Malga di Cèngles (di sotto) - Unter Tschenglser Alpe - 9 - IV N.E. - 3549.
Malga di Chiusetta - Kleinklausner Alpe - VII - IV N.O. - 5929.
Malga di Clúsio - Schleiser Alpe - IV - III S.O. - 4100.
Malga di Col Verde - Grünbüchl Alpe - VIIbis - III S.E. - 0318.
Malga di Comba - Kumpfler Alpe - VII - IV S.E. - 5123.
Malga di Costa dei Prati - Sturweben Alpe - XV - IV S.E. - 3222.
Malga di Costalunga - LangeggAlpe - VII - III N.E. - 4821.
Malga di Covile - Lieg Alpe - 11 - III S.O. - 2259.
Malga di Crodarossa - Rothewand Alpe - XXII - IV N.E. - 1718.
Malga di Daiano (it.) - Malga Daiano - 11 - III S.O. - 2158.
Malga di dentro - Innere Alpe - III - II S.E. - 4301.
Malga di dentro (di Rio Bianco) - Trotter - VI - I N.E. - 5838.
Malga di Fànes - Fanes Alpe - 12 - IV N.O.
Malga di Fànes grande - Gross Fanes Alpe - 12 - IV N.O. - 3526.
Malga di Fànes piccola - Klein Fanes Alpe - 12 - IV - N.O. - 3628 - 3727.
Malga di Fói - Stumpf Alpe - VII - I S.O. - 5011.
Malga di Fontanabianca (disopra) - Obere Weissbrunn Alpe - 9 - II N.O. - 2739.
Malga di Fontanabianca (disotto) - Unter Weissbrunn Alpe - 9 - II N.O. - 2838.
Malga di fuori - Ausser Alpe - IV - III S.O. - 4300.
Malga di fuori - Aussere Alpe - IV - II S.O. - 4042.
Malga di Glòrenza - Glurnser Alpe - 9 - IV N.O. - 3956.
Malga di Labes - Labesau Alpe - VIIbis - III S.E. - 0318.
Malga di Làces - Latscher Alpe - 9 - I S.E. - 3435.
Malga di Lagacció - Lagazuoi Alpe - 12 - IV S.O. - 3328.
Malga di Lana - Lahner Alpe - VIIbis - III S.E. - 0417.
Malga di Lasa (di sopra) - Obere Laaser Alpe - 9 - IV S.E. - 3447.
Malga di Lasa (di sotto) - Untere Laaser Alpe - 9 - IV S.E. - 3347.
Malga di Làudes - LaatscherAlpe - IV - III S.O. - 4100.
Malga di Lavazzé - Lavacé Alpe - XV - III N.O. - 2730.
Malga di Lazins - Lazinser Alpe - V - HI N.O. - 4624.
Malga di Livi - Lyfi Alpe - 9 - I S.O. - 3045.
Malga di Malago - Malager Alpe - IV - III N.E. - 4947.
Malga di Mara - Mahr Alpe - V - III S.O. - 4130.
Malga di Marche - VIIbis - III S.O. - 0126.
Malga di Martello - Mortell Alpe - 9 - I S.O. - 3045 - 44.
Malga di Martello (di sopra) - Obere Mortell Alpe - 9 - I S.O. - 3045.
Malga di Martello (di sotto) - Unter Mortell Alpe - 9 - I S.O. - 3044.

Malga di Marzano - Marzaun Alpe - 9 - I N.E. - 3631.
Malga di Mazia (di dentro) - Innere Matscher Alpe - IV - III S.E. - 4446.
Malga di Mazia (di fuori) - Aussere Matscher Alpe - IV - III S.E. - 4446.
Malga di Merbe - VII[bis] - III S.O. - 0220.
Malga di Mezzaselva - Mitterwalder Alpe - VI - III N.O. - 4755.
Malga di Mezzo - Mitteralpe - IV - II S.O. - 4142 - 41.
Malga di Mezzo - Mitteralpe - III - II S.E. - 4003.
Malga di Mezzomonte - Mitterberger Alpe - IV - I N.E. - 5535.
Malga di Montaspro - Grober Alpe - 9 - I S.E. - 3031.
Malga di Montaspro - Gröbner Alpe - VI - IV N.O. - 5858.
Malga di Montebove - Ochsenberg Alpe - IV - III N.E. - 4751.
Malga di Monte del Lago - Seeber - VI - IV S.E. - 5247.
Malga di Monte del Sasso - Steinberg Alpe - VI - IV S.E. - 5448.
Malga di Monte del Tovo - Stirberg - XV - IV S.O. - 3024 - 23.
Malga di Monte d'Ora - Auerberg Alpen Hütte - 9 - II N.E. - 2931.
Malga di Montefranco - Freiberger Alpe - 9 - I N.E. - 3632.
Malga di Montegrande - Grosse berg Alpe - VI - IV N. O. - 5654.
Malga di Monte Largo - Weitenberg Alpe - VI - IV N.E. - 5649.
Malga di Monte Largo - Breitenberger Alpe - XV - IV S.O. - 3329.
Malga di ‚Monteleone - Lebenberger Alpe - XV - IV N.E. - 3821.
Malga di Monte Sbarra - Agst - VII - IV S.E. - 2321.
Malga di Montestretto - Engberg Alpe - VI - IV N.E - - 5548.
Malga di Monte Tisa - Tisenberg Hütte - IV - II N.E. - 4537 - q. 2219.
Malga di Monte Vaccaro - Sennerberger Alpe - V - II N.E. - 4904.
Malga di Mortèr - Morter Alpe - 9 - I S.E. - 3437.
Malga di Naturno - Naturnserkuhalpe - XV - IV N.O. - 3724.
Malga di Némes - Nemes Alpe - VII - II S.E. - 4102 - 01.
Malga di Paese - Landler Alpe - * V - I S.O. - 5010 - q. 1904.
Malga di Pian del Taglio - Masebner Alpe - IV - III N.E. - 4949.
Malga di Piavènna - Plawen Alpe - IV - III N.E. - 4553.
Malga di Pinalto - Penaud Alpe - IV - II S.E. - 4036.
Malga di Plan - Planner Alpe - VI - IV S.O. - 5054.
Malga di Póia - Pover Alpe - VII - IV N.O. - 5629.
Malga di Pontelletto - Pundleider Alpe - VI - III N.O. - 4857.
Malga di Pozzín - Paziner Alpe - IV - IV S.E. - 5052.
Malga ùi Prafontana - Brunnwieser Alpe - 9 - I S.E. - 3034.
Malga di Pramolle - FeuchterAlpe - VI - I N.E. - 5537.
Malga di Prato - Prader Alpe - 9 - IV S.O. - 3457.

Malga di Prato Alto - VIIbis - III S.O. - 0321 - 20.
Malga di Pratobasso - Niederwieser Alpe - VIIbis - III S.E. - 0321 - 20.
Malga,di Pris - Prischer Alpe - V - I N.O. - 5509.
Malga di Quàira - Heinzkor Alpe - VI - N.O. - 5640.
Malga di Riobianco - Weissenbacher Alpe - VI - I N.E. - 5637 - q. 1715.
Malga di Riofranco - Frankbach Alpe - VIbis - II S.E. - 0031.
Malga di Rivàira - Rifair Alpe - 9 - IV N.O. - 3758.
Malga di Run - Runner Alpe - IV - III S.E. - 4149.
Malga di S. Martino - VIbis - II S.E. - 0033.
Malga di Sludèr - Schiuder - Alpe - 9 - I S.O. - 3244.
Malga di Sludèrno - Schludernser Alpe - IV - III S.E. - 4246.
Malga di Sopra - Obere Alpe - * 9 - I N.E. - 3631 q. 1817.
Malga di Sopramonte - Obersberg Alpe (Taschler Hütte) - VII - I S.O. - 5212.
Malga di Sopránes - Spronser Alpe - V - III S.E. - 4320.
Malga di Sopranessano - Aschbacher Alpe - VI - III N.O. - 4826.
Malga di Sotto - Intere Alpe - * IV - II S.E. - 4237 - q.1819.
Malga di Stelvio - Stilfser Alpe - 9 - IV N.O. - 3557.
Malga di Tablà - TablanderAlpe - XV - IV N.O. - 3629.
Malga di Tàrres - Tarscher Alpe - 9 - I S.E. - 3434.
Malga di Tella - Tella Alpe - 8 - I N.E. - 3901.
Malga di Tovalino - ToffringAlpe - V - I N.E. - 5606.
Malga di Tésido - Taistner Alpe - VII - III N.E. 4819.
Malga di Tésido (davanti) - Taistner Vorder Alpe - VII - III N.E. - 4720.
Malga di Valconnai - Falkomai Alpe - XV - IV S.O. - 3428.
Malga di Val delle Frane - Schütthal Alpe - VIIbis - III S.E. - 0419.
Malga di Val Fredda - GeltthalAlpe - VII - IV S.O. - 5424.
Malga di Val Fredda (di fuori) - Aussere Geltthal Alpe - VII - IV S.O. - 5425.
Malga di Val Fredda (di dentro) - Innere Geltthal Alpe - VII - IV S.O. - 5424.
Malga di Vallàga - Flagger Alpe - VI - III N.O. - 45564655.
Malga di Valle - Vollbach Alpe - VIIbis - IIIS.O. - 0128.
Malga di Vallombra (di dentro) - Innere Wumbles Alpe - V - I S.O. - 5112.
Malga di Valnera - Einerthaler Alpe - XV - IV S.O. - 3029.
Malga di Valmezzàna - Varmazon Alpe - V - III N.E. - 4719.
Malga di Valmigna - Vallming Alpe - V - I N.E. - 5505.
Malga di Valnera - Folnair Alpe - 9 - IV S.O. - 3454.
Malga di Vals - Falser Alpe - V - III S.E. - 4420.
Malga di Vals - Falzegger Schweig - 11 - III N.E. - 2751.

Malga di Valtellese - Fartleis Alpe - V - II N.O. - 4611.
Malga di Varena (it.) - Malga Varena - 11 - III S.O. - 2159.
Malga di Villa Corvina - Kradorfer Alpe - VII - I S.O. - 5213 - 12.
Malga d'Ontràt - Ontrattberger Alpe - V - II N.E. - 4906.
Malga d'Ottone - OettenbacherAlpe - V - II S.O. - 4009.
Malga Dura - Durra Alpe - VII - IV N.E. - 5823.
Malga Fagles - Fagls Alpe - V - III S.E. - 4418.
Malga Fana - Fahn (Fanne) Alpe - VI - IV S.E. - 5350.
Malga Fontanazza - Tanetz - 11 - IV S.E. - 3048.
Malga Forca - Baumann Schweig - 11 - III N.E. - 2752 - 51 - q. 1834.
Malga Fossa - Grubl Alpe - VII - IV S.E. - 5119.
Malga Gallina - Hühner Spiel Alpe - VI - IV N.O. - 5659.
Malga Gallina - Hühnerspiel - VI - IV S.E. - 5146.
Malga Ghega - Gógen Alpe - VI - I N.O. - 5838.
Malga Graun - Malga Cróna - XXII - IV N.E. - 1519.
Malga in Selva - Nuwald Alpe - VII - IS.O. - 5112.
Malga l'Acquasétta - Laxide Alpe - VII - III N.E. - 4817.
Malga Landa - Haidacher Alpe - VII - IV S.O. - 5125.
Malga Landa (di sopra) - Ober Haidacher Alpe - VII - IV S.O. - 5125.
Malga Lanzin - Lanziner - 11 - IV S.E. - 3149.
Malga Laranzo - Laranzer Senne - 11 - IV S.E. - 3149.
Malga Lasta - Astholz Alpe - VI - IV S.E. - 5347.
Malga Latúrnes - Laturns Alpe - V - I N.E. - 5605.
Malga Lavéz - Lefetz Alpe - IV - II S.E. - 4236.
Malga Le Fosse - Rossgruben Alpe - V - III N.E. - 4718.
Malga Lira - Leier - VI - II N.O. - 4642.
Malga Lovara - Lofaar - VI - II N.O. - 4640.
Malga Luco - Lueger Alpe - VI - IV N.O. - 5957.
Malga Lùco (di Caprile) - Laugen Alpe - XV - IV S.E. - 3221.
Malga Luco (di Maràun) - Laugen Alpe - XV - IV S.O. - 3223.
Malga Lungavalle - LangwallA. - V - III S.E. - 4320.
Malgamaggiore - Malmarer - XV - I N.O. - 3509.
Malga Marsa - Maars Alpe - VI - II N.O. - 4640.
Malga Maso del Fabbro - Schmiedhofalpe - XV - IV S.O. - 3129.
Malga Masseria - Maierwies Alpe - VI - IV S.E. - 5347.
Malga Mattina - Morgen Alpe - 12 - I N.O. - 3811 - nell'Alpe omon.
Malga Michele - MichelreisserAlpe - VI - I N.E. - 5533

Malga Michele (di dentro) - Innere Michelreisser Alpe - VI - I N.E. - 5534.
Malga Michele (di fuori) - Aussere Michelreisser Alpe - VI - I N.E. - 5533.
Malga Móia - Hirber Alpe - VII - IV N.O. - 5724.
Malga Molignón - Mahlknecht Senne - 11 - IV S.E. - 3048.
Malga Montale - Mannthal Alpe - VII - IV S.E. - 5020.
Malga Montale - Monthal Alpe - VI - IV S.E. - 5216 - 5317.
Malga Montale (di sotto) - Untere Monthal Alpe - VII - IV S.E. - 5317.
Malga Montalto - Talt - 11 - III N.O. - 2656 - q. 1723.
Malga Montechiesa - Kirchberg Alpe - VII - II N.O. - 4813.
Malga Montechiesa (di dentro) - Hintere Kirchberg Alpe - 9 - II N.E. - 2738.
Malga Monte Frisio - FriedbergAlpe - VII - III N.E. - 4917.
Malga Montemara - MarabergAlpe - VII - Il N.O. - 4713.
Malga Múles - Mulser Senne - 11 - IV S.E. - nell'Alpe diSiusi.
Malga Nera - Schwärz Alpe - VII - IV S.E. - 5221.
Malga Novale - Raut Alpe - VII - III N.E. - 4723 - q. 1641.
Malga Olle - Ollenberger Alpe - VI - IV S.E. - 5148.
Malga Passiria - Psaier - 11 - IV S.E. - 3049.
Malga Peralba - Plankensteiner Alpe - VI - I S.E. 5133.
Malga Peterlongo - Peterlunger - 11 - IV S.E. - nella parte S.O. dell'Alpe di Siusi.
Malga Pezzole - Malga Pezzole - XXII - I N.E. - 1707 - 06.
Malga piccola - Kleinalpe - 9 - I N.O. - 3543.
Malga Picól - Picol Alpe - VI - II S.O. - 4338.
Malga Pietra bianca - Weisssteiner Alpe - VI - I S.O. - 5343.
Malga Piles - Pilsberg Alpe - 9 - IIN.O. - 2939.
Malga Piles - Pilsberg Alpe - 9 - I S.E. - 3037.
Malga Piristi - Pirstling Alpe - VI - IV S.E. - 5046.
Malga Ponte di Ghiaccio - Eisbrugger Alpe - VI - I N.O. - 5547.
Malga Posta Post Alpe - VI - IV N.O. - 5957.
Malga Posta - Postmeister Alpe - VII - III S.E. - 4020 - 19.
Malga Posta - Post Senne - 11 - IV S.E. - 3147.
Malga Pradèl - Pardell Alpe - VI - II S.O. - 4238 - q. 1823 - nel 25.000 I.G.M. Malga Pratello.
Malga Pra del Sasso - Steinwiesalpe - VI - III N.E. - 4552.
Malga Pramaestrale - Bramstall Alpe - VII - II N.O. - 4914.
Malga Púdio - Pidig Alpe - VII - I S.O. - 5213.
Malga Réda - Reden Alpe - VI - I N.O. - 5541.

Malga Rinna - Rinnsbacher Alpe - VI - I N.O. - 5539.
Malga Rio di mezzo (di sotto) - Unter Mitterbacher Alpe - VI - I N.E. - 5736.
Malga Rio di mezzo (di sopra) - Obere Mitterbacher Alpe - VI - I N.E. - 5836.
Malga Ròia - Roihen - VI - II N.O. - 4639 - q. 1857.
Malga Roncaccia - Ragotz Alpe - VII - II N.O. - 4915.
Malga rossa (di dentro) - Innere Röth Alpe - VIIbis - III S.E. - 0219.
Malga Salimes - SchlimmesAlpe - V - I S.O. - 5311.
Malga Saltaria - Saltnehütte - 11 - IV - N.E. - 3526.
Malga Sasso - Zatzer - 11 - IV S.E. - 3248.
Malga Senta - Sente Alpe - VI - IV N.E. - 5547.
Malga Sentiero - Stegher - VII - IV N.O. - 5830.
Malga Sarrada - Zerod - 11 IV S.E. - 3147.
Malga Somma - Samburg Alpe - VII - IV S.E. - 5018.
Malga Sottochiesa - Unterkirchner Alpe - VI - IV S.E. - 5347.
Malga Spina - Stacherbach Alpe - VII - II N.O. - 4714.
Malga Stino - Stinn Alpe - VI - IV S.E. - 5249.
Malga Stampi - Stampfeter - 11 - IV S.E. - 3047.
Malga Strada - Weghefeld - VII - II N.O. - 4508.
Malga strada di fuori - Ausser Weger A. Htt. - VII - IV S.E. - 5120.
Malga Stricca - Striccof - VII - II N.O. - 4508.
Malga Tabiài - Hüttenboden Alpe - VII - II N.O. - 4715.
Malga Terna - Temer Hütte - VI - IV N.E. - 5523 - 5623.
Malga Terna (bassa) - Unter Temer Hütte - VI - IV N.E. - 5623.
Malga Tezza - Kämpfe Alpe - VII - III N.E. - 4818.
Malga Tirla - Tirler - 11 - IV S.E. - 3148.
Malga Tovo del Lago - Seegraben Alpe - XV - IV S.O. - 3129.
Malga Tramezzo - Trametsch - VI - IV S.E. - 5347.
Malga Trói - Troyer Senne - 11 - IV S.E. - 3247.
Malga Ulvas - Ulfas Alpe - V, - III N.E. - 4717 - (di sotto - di sopra).
Malga Valbona - Pipperger Alpe - VIIbis - III S.O. - 0024.
Malga Valcava - Hölle Alpe - VI - II N.O. - 4541 - q.1836.
Malga Vai dell'Orso - Bärenthaler Alpe - VII - IV N.O. - 5926.
Malga Val del Porco - Pürschthaler Alpe - VII - IV N.O. - 5925.
Malga Valle - Valter - VI - II N.O. - 4538.
Malga Vallicola - Valligell Alpe - V - I S.O. - 5311.
Malga Vallombra - Wumbls Alpe - V - I S.O. - 5112.
Malga Vallombra (di fuori) - Ausser Wunbls Alpe - V - I S.O. - 5111.
Malga Valmara - Valmar - V - III N.E. - 4721.

Malga Valparòla - Eisenofen Alpe - 12 - IV S.O. - 3230 - 29
Malga Valperna - Pernthaler Alpe - VI - I S.E. - 5135.
Malga Valzara - Riegler Valzarer Alpe - VI - I N.O. - 5544 - q. 2255.
Malga Vanga (di sopra) - Ober Wanger Alpe - VII - IV S.O. - 5226.
Malga Vanga - Vanger Alpe - VII - IV S.O. - 5226.
Malga Varena - Malga di Varena (it.) - 11 - III S.O. - 2159.
Malga Vena - Ascht Alpe - VII - I S.O. - 5014.
Malga Viastrata - Pfistrad Alpe - V - II N.O. - 4711.
Malga Villalta - OberdórferAlpe - IV - III S.O. - 4458.
Malga Villetta - Dorlier Alpe - VI - I N.E. - 5638.
Malga Villetta - Ortlalpe - * 9 - I N.E. - 3834 - q. 1797 - a N.O. di Villetta.
Malga Visa - Visleén - VII - II N.O. - 4508.
Malga Zàmes - Zanuser Alpe (rectius Zanzer Alpe) - 11 - I N.O - 3842.
Malga Zirago - Zirag Alpe - VI - IV N.O. - 5858.
Malghe della Volpe - VIIbis - III S.O. - 0320.
Malghe di Crepa - Hartl Senne - 11 - IV S.E. - 3346.
Malghe di Pracomune - Kuppeiwieser Alpen - 9 - I S.E. - 3333.
Malghe di Sénnes - Sennes Alpe - 12 - IV N.O. - 3924.
Malghe Landa - Haidacher Alpe - VII - IV N.O. - 5529.
Malguzza - Mangitzer Alpe - 8 - I N.E. - 3903.
Malguzza (Alpe di) - Mangitzer Alpe - 8 - I N.E. - 3903 - a N.E. di Piz Cocen.
Malles (Venosta) - Mals - IV - III S.O. - 4156 - 55 - Comune.
Malmarer - Malgamaggiore - XV - I N.O. - 3509.
Malojer - Malòia (it.).
Malone - Melaun - V - III S.E. - 4118.
Mals - Malles (Venosta) - IV - III S.O. - 4156 - 55 - Comune.
Malsau - Malsàua (it.) - IV - III N.O. - 4854.
Malsàua (it.) - Malsau - IV - III N.O. - 4854.
Malser Haide - La Mutta - IV - III S.O. - 4355.
Malsito - Malsitter - VI - III S.E. - 4351 - 50.
Malsitter - Malsito - VI - III S.E. - 4351 - 50.
Malvertain - Malvertino (nell'Alpe di Siùsi) - 11 - IV S.E.
Malvertino - Malvertain - 11 - IV S.E. - nell'Alpe di Siusi.
Mana - Mana - XV - II N.E. - 2604 - Molino pr. Selva.
Mandel Spitz - Monte Ometto - XV - III N.O. - 2927.
Mandl - Ometto.
Mandlseite Joch - Monte Ometto.
Maneccio - Manötsch - 11 - III N.O. - 2858.
Mangadoi - 11 - III N.O. - 2957.

Mangadui [1] - Mangadoi (it.) - 11 - IIIN.O. - 2957.
Mangitzer Alpe - Alpe di Malguzza - 8 - I N.E. - 3903.
Mangitzer Alpe - Malguzza - 8 - I N.E. - 3903.
Mangrofeng - Mongrovén (it.) - 11 - I N.E. - 3637 - 3737.
Manicor - Manicòr (it.) - XV - II S.O. - 2312.
Manner - Manno - XV - IV N.O. - 3525.
Mannhübel - Col dell'Orno - XV - II N.O. - 2610.
Manno - Manner - XV - IV N.O. - 3525.
Mannthal Alpe - Malga Montale - VII - IV S.E. - 5020.
Manötsch - Maneccio - 11 - III N.O. - 2858.
Mantàna *(di* Marebbe) - Monthal - VI - II S.E. - 4233.
Montàna (in Pusteria) - **Monthal -** VI - II N.E. - 4636 - il Comune è soppresso e aggre
gato a quello di - Pusteria.
Mantinger - Mantigna.
Manzara - Ochsenalpe - VII - III S.O. - 4430.
Manzina - Rindl - VII - III S.O. - 4428 - Casolare a N.E. di Marche.
Mara - Ider Mahr - VI - III S. E. - 4149.
Mara - Marbach - VII - III S.E. - 4419.
Maraberg Alpe - Alpe Montemara - VII - II N.O. - 4713.
Maraberg Alpe - Malga Montemara - VII - II N.O. - 4713.

[1] Sulla carta austriaca erroneamente *Mangadui* per *Mangadoi.*

Maragno - Marein - 9 - I N.E. - 3734.
Maragno - Mareinhof W. H. - 9 - I N.O. - 3739.
Mar (Kloster) Alpe - Alpe Mara - V - III S.O. - III S.E. - 4223.
Maralt - Maralta - XV - II S.E. - 2304.
Maralta - Maralt - XV - II S. E. - 2304.
Maranza - Maransen - VI - III N.E. - 4848 - il Comune è soppresso e aggregato a quello di Rio di Pusteria.
Maratsch Spitze - Monte Maraccia - V - I N.O. - 5609.
Maraunberg - Montagna di Maràun - XV - IV S.O. - 3225.
Maraun Thal - Val Mardun - XV - IV S.O. - 3224.
Marauner Bach - Rio di Mardun - XV - IV S.O. - 3224.
Marbach - Mara - VII - III S. E. - 4419.
Mar Bach - Rio Mara - VI - II N.E. - 4637.
Marbach Mühlen - Molini di Rio Mara - * VI - II N.E. - 4637 - q. 977.
Marbl See - Lago del Domenàr (del Marmo) - VI - IV S.E. - 5351.
Marburger Siegner Hütte - Rifugio di Forcella Vallàga - VI - III N.O. - 4658.
Marca - Margen - VI - I S.O. - 5042.
Marcena - Martschein - XV - IV N.E. - 3523.
Marche - Marche - VII - III S. O. - 4428.
Marchegg - Maso Confinale - IV - II S.O. - 4440.
Marchegg - Maso del Confinale - 11 - III N.O. - 2556.
Marchegger Berg - Monte Confinale.
Marchen - Marco - XV - I N.O. - 3909.

Marchkinkele - Cornetto di Confine - VII - II N.E. - 4608.
Marco - Marchen - XV - I N.O. - 3909.
Marco (di sopra) - Ober Marchen - XV - I N.O. - 3909.
Marco (di sotto) - Unter Marchen - XV - I N.O. - 3909.
Marcùcco - Markukberg - XV - IV N.O. - 3630 - q. 2062.
Mare di Sassi - Steinmeer - 9 - IV S.E. - 3351.
Marein - Maragno - 9 - I N.E. - 3734.
Marein Bach - Rio di Maragno - 9 - I N.E. - 3537.
Marein Graben - Le Fosse di Maragno - 9 - I N.E. - 3735.
Mareinhof W. H. - Maragno - 9 - I N.O. - 3739.
Mareit - Mareta - V - I S.E. - 5307 - Comune di Racines.
Mareiter Bach - Rio Ridanna - V - I S.E. - 5305.
Mareiter Stein - Sasso di Maréta - V - I S.O. - 5208.
Mareta - Mareit - V - I S.E. - 5307 - Comune di Racines.
Mareta (di dentro) - Inner Mareit - V - I N.O. - 5511.
Maretsch (Schloss) - Castel Mareccio - XV - I S.E. - 3007. - (in Bolzano, pr. la Tàlvera)
Margarethen Bach - Rio Santa Margherita - XV - I S.O. - 3111.
Margen - Marca - VI - I S.O. - 5042.
Margen Kopf - Monte di Marca - VI - II N.O. - 4943.
Margreid (Magrè) - Magré (all'Adige) - XXII - I N.O. - 1715 - Comune.
Margritsch - Magriccio.
Margum del Alp sot - Margùm dell'Alpe di sotto - 8 - I N.E. - 3704.
Margùm dell'Alpe di sotto - Margum del Alp Sot - 8 - I N.E. - 3704.
Maria Heimsuchung - La Visitazione - XV - II N.E. - 2907.
Mariahilf am freien Bühel, rectius Freinsbühel - Madonna di Coldifràina (del Soccorso) - VI - III S.E. - 4046.
Maria Himmelfahrt - L'Assunta (a S. di Soprabolzano) - XV - I S.E. - 3104.
Maria Steinach - Santa Maria - V - III S.E. - 4020.
Marienberg (Kloster) - Montemaria - IV - III S.O. - 4256.
Marien Quelle - Fonte della Madonna - * 11 - IV S.O. - 3254. - (a S.E. di Séligo)
Mariolwerch - Costa di Mariól - XV - IV S.O. - 3426.
Markukberg - Marcùcco - XV - IV N.O. - 3630 - q. 2062.
Marksteinjöchl - Forcella del Termine.
Marktspitze - Cima del Mercato - VI - III N.O. - 4657.
Marlengo - Marling - XV - IV N.E. - 3920 - Comune.
Màrlet - Marlt Berg - 9 - IV S.O. - 3154.
Marling - Marlengo - XV - IV N.E. - 3920 - Comune.
Marlingerberg - Montemarlengo - XV - IV N.E. - 3820.
Marlinger Joch - Giogo di Marlengo - XV - IV N.E. - 3822.
Marlt Berg - Màrlet - 9 - IV S.O. - 3154.

Marlt Ferner - Vedretta del Màriet - 9 - IV S.O. - 3155.
Marlt Grat - Costòn del Màrlet « nell'Ortles » - 9 - IV S.O. - 3055.
Marmiera - Marmorwerk - 9 - I N.O. - 3645.
Marmorbruch - Cava di marmo - 9 - I S.O. - 3443.
Marmorbruch - Cava di marmo - V - I S.E. - 5207.
Marmorbrüche - Cave di marmo - 9 - IV N.E. - 3546.
Marmorwerk - Marmiera - 9 - I N.O. - 3645.
Marra - Marsal - XV - IV S.E. - 3022.
Marsailhof - Marsaglio.
Marsal - Marra - XV - IV S.E. - 3022.
Marsano - Marsoner - XV - IV S.O. - 3230 - 3228.
Marschnell Alpe - Alpe Marcenella - XV - IV S.O. - 34303329.
Marschnett Bach - Rio Marcenella (di levante) - XV - IV S.O. - 3329.
Marschneller Bach - Rio Marcenella (di ponente) - 9 - I S.E. - 3331.
Marsoner - Marsano - XV - IV S.O. - 3230 - 3228.
Marterbach - Rio Mortara - XV - I N.E. - 3506.
Marterthal - Valmortara - XV - I N.E. - 3505.
Martinsbrunn - Fontana. di San Martino - V - III S.E. - 4119.
Martrèll - Morterèl (it.) - III - II S.E. - 4105.
Martschein - Marcena - XV IV N.E. - 3523.
Martscholer - Murizzòl (in Gudón) - 11 - IV N.E. - 3852.
Marxegg - Ville di mezzo - VI - I N.E. - 5736.
Marzano - Marzon - 9 - I S.O. - 3441.
Marzaun Alpe - Malga di Marzano - 9 - I N.E. - 3631.
Marzein - Monte Marcena XV - IV N.O. - 3624.
Marzèl - Marzells pitze - IV - II N.E. - 4634.
Marzell Jöchl - Bocchetta di Marzèl (sotto il Marzèl) - IV - II N.E. - 4634.
Marzellspitze - Marzèl - IV - II N.E. - 4634.
Marzola - Marzoll Spitze - 9 - I N.E. - 3935.
Marzoll Spitze - Marzòla - 9 - I N.E. - 3935.
Marzon - Marzano - 9 - I S.O. - 3441.
Marzuckknott - Rocca di Marzucco.
Masadori - Gutlemen - XV - II N.E. - 2508.
Masadori - Maier - XV - IV S.E. - 3621.
Masadori - Meier - XV - I S.O. 3010.
Masagro - Sulzhof - XXII - IV N.E. - 1716.
Masalto - Missalt - 11 - IV S.E. - (nell'Alpe di Siusi).
Masa Murata - Masa Murata - 9 - II N.E. - 2732 - q. 2754.
Masaréi - Maierhof - XV - IV N.E. - 3522.
Masaréi - Maierhof - VI - II N.E. - 4937.
Masaréi - Maierhoferhof - XXII - I S.O. - 1315.

Maschiesser - Masìes - 11 - IV N.E. - 3748.
Masebner Alpe - Malga di Pian del Taglio - IV - III N.E. - 4949.
Masetti - Mössl - XV - II S.E. - 2306.
Masetti - Zulecher - VII - IV N.O. - 5528.
Masetti - Höfle - XXII - I N.O. - 1513.
Masetto - Höfl - XV - IV N.O. - 3929.
Masetto - Kuhlechen - VI - II N.O. - 4739.
Masetto - Lechen - VII - II N.E. - 4933.
Masetto - Leche - XV - IV S.O. - 3325.
Masetto - Schweiger - XV - IV S.E. - 3422 - q. 1160.
Masetto del Cantone - Winkhofel - XV - IV S.O. - 3230.
Masetto del Molino - Mühlhofel - 9 - I N.O. - 3941 - q.1356
Masi - Höfen - V - I S.O. - 5211 - q. 1372.
Masi - Höfen - V - I S.E. - 5207.
Masi - Huben - VI - II N.O. - 4543.
Masi - Hofer - XV - II S.E. - 2306.
Masi - Hofer - VIIbis - III S.O. - 0025.
Masi - Hofer - VIbis - III S.O. - 0123.
Masi - Hofer - VII - IV N.O. - 5723.
Masi - Hof er - XV - II N.E. - II S.E. - 2404.
Masi - Hof er - VI - I S.O. - 5439.
Masi - Hofer - XV - I S.E. - 3405.
Masi - Huber - VI - II N.E. - 4937.
Masi - Huber - VII - IV S.O. - 5226.
Masi - Huber - V - II S.E. - 4406.
Masi - Huber - VI - III N.E. - 4847.
Masi - Huber - VI - I N.E. - 5931.
Masi (di Canusta) - Hötzl - V - II S.E. - 4006.
Masi (di Casera) - Huber - VI - II N.O. - 4844.
Masi (di Lusòn) - Huben - VI - II S.O. - 4443.
Masi (di Vandóies) - Huber - * VI - II N.O. - 4943.
Masi Alti - Hochstàtter - XV - I S.E. - 3106 - a S.E. di Castel Vanga.
Masi Alti - Krafter - XV - I N.E. - 3805.
Masi Arsi - Brant - VII - III S.E. - 4320 - 19.
Masi bassi - Hitterhof - XV - II N.E. - 2504.
Masi bassi - Niederhöfer - XV - IV N.E. - 3722.
Masi Costa - Gaiselercher - VII - IV S.O. - 5130.
Masi dei Campi - Gampenhöfe - 9 - IV S.E. - 3152.
Masi dei Larici - VIbis - II S.E. - 0031.
Masi dei Lirici - Lerchner - VI - II S.E. - 4437.
Masi dei Sassi - Steinhofe - 9 - I S.O. - 3440.
Masi del Dosso - Schraflhof - VI - II N.E. - 4635 - Casolari riva d. del Gadera a S.E. di Ronchi.
Masi della Forcella - Schartner - 11 - IV S.O. - 3300.
Masi della Mutta - Muthhöfe - V - III S.E. - 4220 - 19.
Masi della Mutta (di mezzo) - Mitter Muthöfe - V - III S.E. - 4220 - 19.
Masi della Piusa - Stampf er - XV - II S.E. - 2006.
Masi della Volpe - Fuchsloch - 11 - IV N.E. - 3848.

Masi delle Coste - Zu Leitach - 11 - IV S.O. - 3159 - q. 487.
Masi dello Stabbio - Stadihof - 11 - III S.O. - 2455.
Masi del Malànder - Schupfer Hof - IV - II S.O - 4041.
Masi del Monte (di Stelvio) - Berghöfe (Stilfser) - 9 - IV N.O. - 3555 a S.O. di Stelvio.
Masi del Re - König - XV - II S.E. - 2106.
Masi del Rio - Bachhöfe - XV - II S.E. - 2205.
Masi di Castello - Wöggen - VII - III S.E. - 4322.
Masi di Clúsio - Polster Hof - IV - III S.O. - 4157.
Masi (di Cornaiano) - Lamm - XV - II N.O. - 2711 - Casolari rotabile per S. Michele S.O. di Cornaiano.
Masi di Doladizza - Feitner - XXII - I N.O. - 1909.
Masi di fuori - Treffer - XV - II N.E. - 2804.
Masi di Monghezzo - Getzenberger - VI - II N.O. - 4838.
Masi di Montechiaro - Lichten-bergerhöfe - 9 - IV N.O. - 3854.
Masi di Monte Muta (di sotto) - Unter Muthöfe - V - III S.E. - 4219.
Masi di Monte Peloso - Egelsbach - VII - IV S.O. - 5229.
Masi di Plat - Walchhof - VI - IV N.O. - 5753.
Masi di Rattisio - Walchhof - IV - II S.E. - 4032 - 31.
Masi di sopra - Obereben - 11 - III S.O. - 2458 - (Piano di sopra).
Masi (di sotto) - Unterhuber - VII - III N.O. - 4830 - a S. di Ameto.
Masi di Tires - Ausserkirchen (in Tires) - 11 - III N.O. - 2756.
Masi di Vallaccia - Flatschhöfe - 9 - II N.E. - 2935.
Masi di Valle - Weisbaumer - 11 - III S.O. - 2400.
Masi d'Ora - Auerhöfe - VI - IV S.O. - 5056.
Masies - Maschiesser - 11 - IV N.E. - 3748.
Masi Mirtora - Schmalz - XV - I N.E. - 3505.
Masi Riva - Reinerhof - XXII - I S.O. - 1415 - Casolari a S.E. di Salorno.
Masi Sommi - Ober Spreng - 11 - IV N.O. - 3857.
Masi sopra Gola - Unichhöfe - XV - II S.E. - 2105.
Masi Strada - Harasser (recte Strasse) - VI - II N.E. - 4632.
Masi Tratta - Trattmann - V - II S.E. - 4207.
Maso - Hofstatt - XXII - I N.O. - 1815.
Maso - Hof - V - I N.E. - 5706.
Maso - Hof - XV - IV N.O. - 3524.
Maso Hoff - 9 - I N.E. - 3633 - pr. S. Croce.
Maso - Walch - XV - IV S.O. - 3423.
Maso (Alpe del) - Hof Alpe - VI - I S.O. - 5139.
Maso (Alpe del) - Höfer Alpe - IV - III S.O. - 4259 - a N.di Slingia.
Maso Acquale - Wallhof - 9 - I N.O. - 3745 - 44.

Maso al Conflúvio - Ausschneiterhof - * XV - II N.O. - 2809 - fra Adige ed Isarco.
Maso Alto - Oberst - V - II S.E. - 4203.
Maso Alto - Drucker - 11 - IV N.E. - 3949.
Maso Alto - Hoch - * V - III S. E. - 4219 - fra le q. 15061172.
Maso Andrèis - Hofstatt - XXII - IV N.E. - 1618 - q. 1007.
Maso Arso - Brand - XV - IV N.O. - 3825.
Maso Aseri - Aichhorner - XV - I N.E. - 3704.
Maso basso - Niederhof - 9 - I S.O. - 3242.
Maso basso - Niederhof - V - III S.E. - 4022.
Maso Bruciato - Brandenhof - XXII - IV N.E. - 1715.
Maso Capanna - Kapaunhof - XV - II N.O. - 2708.
Maso Casèra - Kaserhof - XV - II S.E. - 2406.
Maso Confinale - Marchegg - IV - II S.O. - 4440.
Maso Corto - Kurzhof - IV - II N.O. - 4541 - (Alb. Corteraso).
Maso Costalta - Ober Ecker - VI - II S.O. - 4045.
Maso Costalta - Oberegger - V - II S.E. - 4106.
Maso d'Abele - Abelhof - V - III N.E. - 4516.
Maso Danza - Tanzlhof - V - II N.O. - 4842.
Maso degli Abeti - Tannerhof - XV - IV N.O. - 3629.
Maso dei Càvoli - Kohlhof - XV - IIN.O. - 2912.
Maso dei Cugini - Vetterer - XV - IV N.O. - 3523.
Maso dei Faggi - Buchergut - V - III S.E. - 4317 - q. 921.
Maso dei Lirici - Lerchof - 9 - IV N.O. - 3755 - 54.
Maso dei Salici - Wiednerhof - V - III N.E. - 4516 - pr. Maso d'Abele.
Maso dei Tovi - Gruber Hof - V - II N.O. - 4615.
Maso dei Tovi - Gruber Hof - *V - II N.O. - 4909 - a N.O. di S. Giovanni.
Maso del Campo - Bodenhof - *9 - IV S.O. - 3354 - a N. di I Masetti.
Maso del Castello - Schlosshof - IV - III S.E. - 4051.
Maso del Castello - Burghof - 9 - I N.O. - 3744.
Maso del Castello - Felseckhof - 11 - III N.O. - 2857 - q.1211 - sul 25000 I G. M. Masi del Balzo.
Maso del Colle - Pichlerhof - XV - I N.O. - 3914.
Maso del Colle - Pichlhof - 9 - IV S.E. - 3152.
Maso del Confinale - Marchegg - 11 - III N.O. - 2556.
Maso del Contadino - Bauer - XV - IV N.O. - 3524.
Maso del Convento - Stifter - VI - I N.E. - 5636 - a N. di Pramolle.
Maso del Fabbro - Schmidhof - *9 - I S.O. - 3242 - a S.di Novale.
Maso del Fabbro - Schmidhof - XV - IV S.O. - 3230.

Maso del Fattore - Pflöger - 11 - IV S.O. - 3356 - a E. di S. Osvaldo di Castelrotto.
Maso del Fèudo - Lechnerhof - VI - III N.O. - 4956.
Maso del Fittuale - Baumann - VII - II S.O. - 4313.
Maso del Fittuale - Baumann - V - II S.O. - 4208 - q. 1415.
Maso del Giudice - Richter - V - II S.E. - 4103.
Maso della Brezza - Haug - XV - I N.O. - 3712.
Maso della Cava - Grubhof - 9 - I S.O. - 3440.
Maso della Chiesa - Kirchhof - 9 - 1 N.O. - 3845.
Maso della Corona - Kranzihof - XV - IV N.E. - 3719.
Maso dell'Acqua - Hof am Wasser - IV - II S.E. - 4031.
Maso dell'Acqua - Wasserer - VIIM - III S.E. - 0123.
Maso del Lago - Seehof - XV - II S.O. - 2213 - pr. S. Giuseppe al Lago.
Maso del Lago - Stockerhof - IV - III N.O. - 4656.
Maso della Gola - Gaulbach - * XV - IV N.O. - 3726.
Maso della Gola - Klammerhof - VI - I N.E. - 5733.
Maso della Luna - Mondscheinhof - XV - II N.O. - 2608.
Maso della Polsa - Rastner - VI - H N.E. - 4536.
Maso dell'Aratro - Pilughof - V - II S.E. - 4107.
Maso della Rena - Sandhof - V - II N.O. - 4813.
Maso della Rendita - Herbsthof - XV - II S.E. - 2404 - 03
Maso dell'Argento - Silber Hof - XV - IV S.O. - 3323.
Maso della Riva - Rainhof - IV - II S.E. - 4336.
Maso della Sella - Sattel Hof - XV - IV S.E. - 3116.
Maso della Selva (di Sludèrno) - Schlurendhof - 9 - IV N.E. - 3952.
Maso della Sete - Dursthof - IV - II S.E. - 4031.
Maso della Stretta - Nothdurftshof - XXII - I S.O. - 1315.
Maso della Svolta - Kehrhof - V - II S.O. - 4315.
Maso della Torre - Thurnhof - 9 - IV S.O. - 3354.
Maso della Torre (di sopra) - Ober Thurnhof - 9 - IV S.O. - 3354.
Maso della Torre (di sotto) - Unter Thurnhof - 9 - IV S.O. - 3354.
Maso della Valle - Pfeifthalhof - V - II N.O. - 4713 - Casolari a S. di Pradalto.
Maso della Valletta - Flitthof - IV - III S.E. - 4051 - Rovine.
Maso dell'Aviario - Vogelweidhof - 11 - IV N.O. - 3655 - q. 660.
Maso della Volpe - VI - III S. E. - 4246.
Maso delle Ciocche - Stockhof - 9 - IV N.O. - 3554.
Maso delle Ciocche - Stockhof - 9 - IV S.E. - 3153 - a N. di S. Geltrude.
Maso dello Zóccolo - Zoggler Hof - XV - II S.O. - 2014.

Maso del Lupo - Wolfenhof - V - II N.O. - 4515 - q. 519.
Maso del Molino - Mühlhof - IV - II S.E. - 4132.
Maso del Monte - Berger Hof - XXII - I N.O. - 1512 - N.E. di q. 877.
Maso del Monte - Berggütl - XV - I S.E. - 3404.
Maso del Nido - Nislhof - V - II S.E. - 4107.
Maso del Palú - Moos Hof - 11 - III N.O. - 2759 - Casolari a O. di Case di Campo.
Maso del Palú - Moos Hof - 9 - IV N.O. - 3653.
Maso del Passo - Stegerhof - V - III S.E. - 4316.
Maso del Pastore - Schafflerwiesen - V - III N.E. - 4517.
Maso del Pecoraio - Schaferhof - * V - III S.E. - 4416 - q. 999.
Maso del Ponte - Bruckneiderhof - XXII - I N.O. - 1511 - q. 1013.
Maso del Prato - Prantner - 11 - IV N.E. - 3553 - pr. q. 871.
Maso del Prato - Prentner - XV - 11 S.E. - 2405.
Maso del Prato - Wieserhof - XV - II N.O. - 2914 - pr. Predonico.
Maso del Prato - Wieserhof - XV - I S.O. - 3210.
Maso del Prato - Wieshof - 9 - I N.O. - 3643.
Maso del Prato - Wieshof - 9 - 1 N.E. - 3731.
Maso del Prato - Wieshof - IV - II N.O. - 4541.
Maso del Re - Königshof - V - III S.O. - 4226.
Maso del Selceto - Waidach Hof - VI - I N.E. - 3635 - 34.
Maso del Sasso - Salzsteiner - VII - IV - 5528.
Maso del Sole - Sonnenhof - XV - II N.O. - 2509.
Maso del Tiglio - Linnhof - 11 - IV N.O. - 3855.
Maso del Tovo - Toblhof - V - III S.E. - 4019.
Maso deserto - Edellechen - VII - IV S.O. - 5230.
Maso deserto - Edenhof - * 11 - III N.O. - 2700.
Maso di Campo - Feldererhof - XV - IV N.E. - 3819.
Maso di dentro - Inderster - XV - IV S.E. - 3322.
Maso di dentro - Interhof - VII - IV S.E. - 5220.
Maso di Fossa - Gruberhof - XV - II S.E. - 2401.
Maso di fuori - Ausserer Hof - 9 - IV S.O. - 3357 - q. 1459.
Maso di fuori - Ausserhof - XV - IV N.E. - 3620.
Maso di fuori - - VI - II N.E. - 4934.
Maso di Giuseppe - Zeppen - XV - IV S.O. - 3426.
Maso di Luco - Laugenhof - XV - IV S.O. - 3224.
Maso di mezzo - Mitterhof - IV - II S.E. - 4336.
Maso di mezzo - Mitterhof - 9 - I N.O. - 3541.

Maso di mezzo - Mitterhof - 9 - IV N.O. - 3753.
Maso di mezzo - Mitterhof - XV - IV N.O. - 3729.
Maso di mezzo - Mitterhof - VII - III N.O. - 4527.
Maso di mezzo - Mitterhof - XV - IV S.O. - 3328 - q. 1388.
Maso di Monte Castrale - Geierhof - XV - I S.E. - 3203.
Maso di Passiria - Passeier Hof - V - II N.O. - 4615 - Km. 44 strada di 2. classe.
Maso di Piero - Peterhof - 9 - 1 N.O. - 3744.
Maso di Riva - Freisinger - VI - III S.E. - 4446.
Maso di sopra - Oberhof - VII - III N.O. - 4528.
Maso di sopra - Oberhof - XV - II N.E. - 2503.
Maso di sopra - Oberhof - IV - II S.E. - 4336.
Maso di sopra - Oberhof - 9 - I S.O. - 3441.
Maso di sopra - Oberhof - 9 - I S.O. - 3242 - 41.
Maso di sopra - Oberhof - 9 - I N.E. - 3834.
Maso di sopra - Oberhof - XV - IV N.O. - 3524.
Maso di sopra - Oberhof - 9 - I S.E. - 3131.
Maso di sopra - Schiessner - XV - II S.O. - 2009 - 08.
Maso di sotto - Unterhof - XV - IV N.O. - 3524.
Maso di Vaidagno - Aldeiner - 11 - III S.O. - 2100.
Maso di Valle - Landthalerhof - V - Il N.O. - 4515.
Maso Dossedil (in Funès) - Ausstill - 11 - IV N.E. - 3847.
Maso Erba - Schweingras - VI - I S.E. - 5332.
Maso Fossa - Gruber Hof - XV - IV N.O. - 3827.
Maso Gallina - Hühner Spiel - Hof - V - III S.O. - 4030.
Masogelato - Eishof - V - III N.O. - 4529.
Maso ladino - Weliserhof - VI - II N.E. - 4532.
Maso Lasta - Schaller Hof - XV - II N.O. - 2608.
Maso Latemàr - Latemarer - 11 - III S.O. - 2358.
Maso Lavina (di Lana) - Lahnhof - XV - IV N.E. - 3616.
Masomalo - Schlechtenhof - V - III S.E. - 4316 - pr. Saltusio.
Maso Nero (di Anterselva) - Schwörz - VII - IV S.E. - 5221.
Maso Nòria (di sopra) - Ober Hueb - V - III S.O. - 4024 - a N.O. - di Rablàt.
Maso Nòria (di sotto) - Unter Hueb - V - III S.O. - 4024.
Maso piano - Ebenhof - XV - II N.E. - 2901.
Maso Pìles - Pilshof - 9 - II N.E. - 2937.
Maso Plaz - Platzhof - 9 - IV N.O - 3754 - 3754.
Maso Ponte - Bruggerhof - VI - I N.E. - 5735.

Maso Pozza - Hilberhof - XV - II S.E. - 2305.
Maso Pozza - Putzer Hof - VI - III N.E. - 4647.
Maso Prebenda - Wiednerhof - V - III N.E. - 4516.
Maso Rassi - Basch (recte Rasch) - * 11 - III N.O. - 2858 - q. 799.
Maso Reale - Könighof - XV - II S.E. - 2305.
Maso Riva (di sotto) - Unter Reinerhof - XXII - I S.O. 1415 - a S.E. di Salorno.
Maso Riva - Reinhof - XV - IV S.O. - 3326.
Maso Serrato - Zurauhof - IV - III S.O. - 4259.
Maso Sponda - Uferhof - XV - II S.O. - 2110 - sul 25000 I. G. M. - alla Riva.
Maso Stabbio - Stadlhof - 9 - I N.O. - 3745.
Maso Stallo - Stallerhof - XV - II N.E. - 2707.
Maso Strada - Negerhof - V - III S.E. - 4416.
Maso Tina - Tinnerhof - XV - I S.O. - 3115.
Maso Valle - Thaler Hof - XV - II N.E. - 2501 - 2504.
Maso Valle - Thaler Hof - V - II S.E. - 4107.
Maso Velturno - Feldturner - VI - III S.E. - 4047.
Maso Véscoli - Gsteigerhof - XXII - I N.O. - 1810.
Maso Véscoli (Bosco di) - Gsteiger Wald - XXII - I N.O. - 1710.
Maso Vial (in Umés) - Violer Hof - 11 - IV S.O. - 3056.
Maso Videna - Wiedenhof - XV - II N.E. - 2803.
Massari - Mairamort - VI - II N.O. - 4941.
Masseben Alpe - Alpe di Pian del Taglio - VI - III N.E. - 4949.
Masseria - Kerschmaier - VIbis - III S.O. - 0027.
Masseria - Maier - V - II S.O. - 4308.
Masseria - Maier - VII - IV S.O. - 5025.
Masseria - Maier - VII - III N.E. - 4619.
Masseria - Maier - VII - II N.O. - 4814.
Masseria - Maier - VII - III S.E. - 4320.
Masseria - Maierhof - * XV - II N.E. - 2507 - Casolari a S. di S. Pietro
Masseria - Maiern - V - I N.O. - 5511 - q.1227 - XV - I N.O. - 3615.
Masseria - Mair - XV - IV N.O. - 3524.
Masseria - Mairing - 9 - I N.O. - 3541.
Masseria - Maierhof - 9 - IV N.O. - 3654.
Masseria - Mayr - VI - I S.E. - 5132.
Masseria alta - Obermayer - V - III S.E. - 4020.
Masseria al Rivo - Mair am Bach - 11 - IV N.O. - 3754 - a S. di Albions.
Masseria del Buco - Maier im Loch - XV - I S.E. - 3104 - 03.
Masseria del Monte - Maier am Berg - 11 - IV N.E. - 3852 - 51.
Masseria (di mezzo) - Mittermeyer - VII - IV N.O. - 5625
Masseria di San Genesio - Widmayr - XV - I S.O. - 3209.
Masseria di Sotto - Niedermeier - V - III S.E. - 4123 - pr. Stradagrande.
Masseria Lanzi - Lantschmaier - 11 - III N.O. - 2759.

Masseria San Zeno - Mayr am Ort - VI - II N.O. - 4941.
Masserle - Maierhöfe - VI - IV S.E. - 5022.
Masserle - Maierhofen - V - III S.E. - 4116.
Mastaun - Alpe di Mastdun.
Mastaun - Mastàun (it.) - IV - II S.E. - 4236.
Mastaun Bach - Rio di Mastdun - IV - II S.E. - 4237.
Mastaun Boden - Piano di Mastaun - IV - II S.O. - 4241 - 40.
Mastaun (Plattenspitze) - Picco Mastàun - IV - II S.O. - 4140 - 39.
Mastaun Spitze - Punta di Mastàun - IV - II S.O. - 4240 - Sovrastante il Piano di Mastàun.
Mastaun Thal - Val di Mastàun - IV - II S.E. - 4237.
Mastlé - Aschkleralpe - 11 - I N.O. - 3544.
Masul - Masúl (it.) - 9 - IV N.O. - 3555. -
Masul - Masúl (it.) - V - III S.E. - 4316.
Masul - Masùl (it.) - V - II S.O. - 4315.
Masul - Rio Masùl - V - II S.O. - 4213.
Matail - Montale - V - III S.E. - 4119.
Matatsch - Montaccio - 9 - I N.O. - 3844.
Matatz - Montaccio - V - II N.O. - 4715.
Matatz Spitze - Montaccio - V - III N.E. - 4746.
Matàun - Mathaunkogl - VI - IV S.E. - 5053.
Mathaunkogl - Matàun - VI - IV S.E. - 5053. -
Matrud Berg - La Madrutta - XXII - IN.O. - 1612.
Matsch - Màzia - IV - III S.E. - 4151 - il Comune è soppresso e aggregato a quello di Malles in Venosta.
Matschatsch - Costa del Masaccio - XV - II N.O. - 2613.
Matschatsch (Schloss) - Castel Masàccio - XV - II N.O. - 2614.
Matscher Ferner - Vedretta di Màzia - IV - II N.O. - 4745.
Matscher Thal - Val di Màzia - IV, - III N.E. - III S.E.
Matscher Winkel Kogel - Monte Cantone - IV - IV S.E. - 5150. - (ad E. della Cima di Salèz)
Mattschuster - Malga di Giòvo.
Matzes - Màzzes - V - I S.E. - 5402.
Matzes Wald - Selva di Màzzes - V - I S.E. - 5403.
Mauer - Monte Muro - VII - III S.E. - 4022.
Mauerhof [1] - Masseria - 9 - IV N.O. - 3654.
Mauern - Muri - * VI - II N.E. - 4634 - a O. di Castel S. Michele.
Mauer Wald - Bosco Muro.
Mauls - Mutes - VI - IV S.O. - 5156 - Comune di Campo di Trens.
Maulser Bach - Rio di Mules - VI - IV S.O. - 5155.
Maulser Thal - Val di Mules - VI - IV S.O. - 5155 - 5054 - 53.
Maultasch - Casanova - XV - I S.O. - 3112.

---

[1] Sulla carta austriaca erroneamente *Mauerhof* per *Maierhof.*

Maultasch - Castel Casanova.
Maur (Schloss) - Castel Mauro.
Maurer - Muraro.
Maurer - Muri - V - II S.E. - 4302.
Maurer Berg - Monte Muro - VI - II S.O. - 4238.
Maurer Spitze - Monte Muro - V - I N.O. - 5609.
Mauritius Bach - Rio SanMaurizio - XV - I S.O. - 3009.
Maut Haus - Dogana.
Muthaus - La Dogana - V - III N.E. - 4916.
Max Brunnen - Fonte Vecchia - VII - III S.E. - 4219 - pr. q. 1358.
Max Kapelle Via Crucis - VII - IIS.O. - 4314 - q.1223.
Mayr B. - Rio Masseria - XV - IV S.O. - 3027.
Mayenburg - Castelmaggio - XV - IV N.E. - 3519.
Mayerhofer Alpe - Alpe della Masseria - VII - IV N.O. - 5626 - 25.
Mayerhofer Alpe - Malga della Masserìa - VII - IV N.O. - 5625.
Mayern - Al Màer - 9 - I S.O. - 3341.
Mayr - Masseria - VI - I S.E. - 5132.
Mayr am Ort - Masseria San Zeno - VI - II N.O. - 4941.
Mayr Bach - Rio della Masseria - VII - III N.E. - 4619.
Mazia - Matsch - IV - III S.E. - 4151 - il Comune è soppresso e aggregato a quello di Malles Venosta.
Mazon - Mazzóne - XXII - I N.O. - 1811.
Màzzes - Matzes - V - I S.E. - 5402.
Mazzóne - Mazon - XXII - I N.O. - 1811.
Mechelano - Maggner - XV I S.E. - 3205.
Meckerhof - Maso del Molino.
Méda (di dentro) - Hinter Miegler - XV - I S.E. - 3204
Medalges - Medalges - 11 - I N.O. - 3740.
Medis Wald - Selva di Medis.
Medrungel - Mezzoróncolo - 11 - IV S.O. - 3356 - a N.di S. Osvaldo.
Meier - Masadori - XV - I S.O. - 3010.
Meierhof - Campo Massàro - XV - IV N.E. - 3616 - Casolari a N.O. di Postàl.
Meilen Haus (Reiter Alpe) - La Mèns - 11 - III S.O. - 2155 - q. 2037.
Meineid Thal - Val Menéda - IV - II S.O. - 4042.
Meisel Bach - Rio Mèsule.
Meisules - Mèsules (it.) - IV - IV N.E. - 5850.
Melans - . Miglàns (it.) - 11 - IV N.E. - 3849.
Melanz - Melanza - 9 - I N.O. - 3641.
Melanza - Melanz - 9 - I N.O. - 3641.
Melate - Melaten - VII - III S. E. - 4416.
Melaten - Melate - VII - III S. E. - 4416.
Melaun - Malone - V - III S.E. - 4118.
Melchbrunn - Alle Fontane - IV - II S.O. - 4039.
Melés (it.) - Milleins - 11 - IV N.E. - 3849.
Mellaun - Meluno - VI - III S.E. - 4147.
Mellauner Wald - Selva di Meluno - VI - III S.E. - 4146.
Mels (it.). - Untermels - XV - IV N.O. - 3924. .

Mels Bach - Rio Mels - XV - IV N.O. - 3824.
Mèltina - Mölten - XV - I N.O. - 3512 - Comune.
Meluno - Mellaun - VI - III S. E. - 4147.
Melz Bach - Rio Meli - IV - III S.O. - 4158.
Mendelhof - Albergo alla Mèndola - XV - II N.O. - 2515.
Mendel Pass (La Mendola) - La Méndola - XV - II S.O. - 2415.
Meneder - Menedro - XV - I S.E. - 3304.
Menedro - Meneder - XV - I S.E. - 3304.
Mentler - Clementelli - VII - IV N.O. - 5930.
Meran - Merano - V - III S.E. - 4019.
Meraner Hütte - Capanna Merano (al Lago Verde).
Merano - Meran - V - III S.E. - 4019.
Meransen - Maranza - VI - III N.E. - 4848 - il Comune è soppresso e aggregato a quel. lo di Rio di Pusteria.
Merb Alpe - Alpe Merbe - VIIbis - III - S.E. - 0120 - 19.
Merb Joch - Passo Merbe - VIIbis - III - S.E. - 0120.
Merb Spitze - Punta Merbe - VIIbis - III S.E. - 0119.
Merz - Merzo - XV - I S. E. - 3305.
Merzo - Merz - XV - I S.E. - 3305.
Mesalpes - Mesolpes Alpe - 11 - I N.O. - 3740.
Messner Bach - Rio del Mónego - 9 - I S.E. - 3134.
Messner Köfle - Punta del Mónego - VII - III S.E. - 411.6.
Mesolpes - Rio di Mesalpes - 11 - I N.O. - 3740. - (scorre sotto l'Alpe omon.)
Mesolpes Alpe - Mesalpes - 11 - I N.O. - 3740.
Mesmer - Sagrestani - VII - IV N.O. - 5930.
Mèsule piccolo - Klein Mösele - VI - I N.O. - 5940.
Mèsules (it.) - Meisules - VI - IV N.E. - 5850.
Mezzadri - Zeiger Hof - XV - II N.E. - 2501.
Mezzaselva - Mittewald - VI - III N.O. - 4853 - Comune.
Mezzavalle (Alpe di) - Mitterthaler Alpe - VII - IV S.O. - 5124 - 23.
Mezzavia - Haibweg - XV - I S.E. - 3405.
Mezzavia - Haibweg - 11 - III N.O. - 2959.
Mezzomonte - Mitterberg - VI - I S.E. - 5435 - 34.
Mezzomonte - Mitterberg (Innersberg) - VII - III N.E. - 4621.
Mezzomonte - Mitterbergergütl - XV - I N.E. - 3707.
Mezzomonte (Alpe di) - Mitterberger Alpe - VI - I S.E. - 5434.
Mezzopiano - Mitreben - 9 - I N.O. - 3839.
Mezzoróncolo - Medrungel - 11 - IV S.O. - 3356 - aN.di S. Osvaldo.
Miara - Miara - VI - II SE. - 4321 - q. 1505.

Michaeler - Michele - XV - I N.O. - 3612 - Casolari immediatamente a N. di q. 1388.
Michaelsburg - Castel S. Michele.
Michele - Michaeler - XV - I N.O. - 3612 - Casolari immediatamente a N. di q. 1388. Micheli - Migler - XV - I N.E. - 3707.
Michelreiss - Vigo Michele - VI - I N.E. - 5532:
Michelreisser Alpe - Alpe Michele - VI - I N.E. - 5533.
Michelreisser Alpe - Malga Michele - VI - I N.E. - 5533.
Michelreisser Wald - Foresta Michele - VI - I N.E. - 5533.
Michelsburg [Ruine] - Castèl San Michele - VII - II N.E. - 4634.
Miglàns (it.) - Melans - 11 - IV N.E. - 3849.
Migler - Micheli - XV - I N.E. - 3707.
Migola (di sotto) - Unter Mieler - XV - I S.E. - 3205.
Milch Seen - Laghi di latte - V - III S.O. - 4323.
Militär Haltstelle - Fermata di Pradisotto - VI - III N.E. - 4650.
Millàn (it.) - Milland - VI - III S.E. - 4248.
Milfand - 'Millàn (it.) - VI - III S.E. - 4248.
Milland - Sarns - Comune di **Millan - Sarnes** - soppresso e aggregato a quello di Bressanone. **- -**
Milleins - Melés (it.) - 11 - IV N.E. - 3849.
Million - Col Million - VII - III N.E. - 4918.
Minciúns - Minschuns - 8 - I N. E. - 3807.
Minich Brunnen - Fontana di Mènico - VI - III S.O. - 4458.
Miniera di Piombo - Blei Berg Werk - V - II S.E. - 4406.
Miniera di Rame - Kupfer Bergwerk - 11 - IV N.O. - 3955.
Minschuns - Minciúns - 8 - I N.E. - 3807.
Mireid - Moreto - VI - II S.E. - 4135 - q. 1360.
Mireider Wald - Selva di Moreto.
Miribùn (it.) - Miribung - 11 - I N.E. - 3931.
Miribung - Miribùn (it.). - 11 - I N.E. - 3931.
Mischi - Miscì (it.) - 11 - I N.E. - 3837.
Mischi - Miscì (it.) - VI - II S.E. - 4231.
Miscì (it.). - Mischi - 11 - I N.E. - 3837
Miscì (it.) - Mischi - VI - II S.E. - 4231.
Miseria - Elend - 11 - IV S.O. - 3454 - a E. di Tisana.
Missalt - Masalto (nell'Alpe di Siùsi) - 11 - IV S.E.
Missentein Joch - Giogo di Pietramala - V - II S.O. - 4110.
Missian - Missiano - XV - II N.O. - 2912.
Missiano - Missian - XV - II N. O. - 2912.
Mitreben - Mezzopiano - 9 - I N.O. - 3839.
Mitterstieler See - Lago di Mezzodí - XV - I S.E. - 3002.
Mitreben - Piandimezzo.
Mittagscharte - Forcella di Mezzodí - XV - IV S.E. - 3119.

Mittagskofel - Cima di Mezzodì - 11 - III N.O. - 2954.
Mittagsscharte - Forcella di Mezzodí - 11 - I N.O. - 3642.
Mittagspitze - Punta di Mezzodì - V - I S.E. - 5006.
Mittagspitze - Punta di Mezzodì.
Mittagsthal - Val de Mezzodì (nel gruppo di Sella) - II - I S.E. - 3138.
Mittagszahn - Dent de Mezdì (nel gruppo di Sella) - 11 - I S.E. - a S. di Colfosco.
Mitteckhaus - Dosso (di mezzo) - 9 - I S.E. - 3132.
Mittelberg - Monte di mezzo - 11 - IV S.O. - 3359.
Mittebichl - Col di mezzo - VI - III N.O. - 4958.
Mitteralpe - Malga di Mezzo - IV - II S.O. - 4142 - 41.
Mitteralpe - Malga di mezzo - III - II S.E. - 4003.
Mitteralpelsee - Lago Malga di mezzo - VII - II S.O. - 4012.
Mitter Bach - Rio di mezzo - VI - I N.E. - 5736.
Mitter Bacher Alpe - Alpe Rio di mezzo - VI - I N.E. - 5736 - 5636.
Mitter Bach Joch - Giogo Rio di mezzo.
Mitterbad - Bagni di mezzo - XV - IV S.O. - 3324 - 23
Mitter Berg - Monte di Mezzo - XV - II S.O - 2211
Mitterberg - Monte di Mezzo - IV - II S.O. - 4141
Mitterberg - Mezzomonte - VI - I S.E. - 5435 - 34
Mitterberg - Monte di mezzo - VII - III S.O. - 4426.
Mitterberg - Monte di mezzo - 11 - I N.O - 3945.
Mitterberg - Monte di mèzzo - 9 - IV N.E. - 3652.
Mitterberg - Montemèzzo - - -
Mitterberg (Innersberg) - Mezzomonte - VII - III N.E - 4621.
Mitterberger Alpe - Malga di Mezzomonte - VI - I N.E. - XV - 5535. -
Mitterberger Alpe - Alpe di Mezzomonte - VI - I S.E. - 5434.
Mitterbergergütl - Mezzomonte - XV - I N.E. - 3707.
Mitterberger Joch - Passo di Mezzo monte,
Mitterdorf - Villa (di mezzo) - XV - II S.O. - 2414.
Mittereck - Punta di Mezzo - IV - III N.E. - 4552.
Mittereck - Costa Mezzana - XV - III N.O. - 2927 - a S. di Monte Ometto (q. 2396).
Mittereckers Bach - Rio Sella (di Mùles) - VI - IV S.O. - 5155. - affl. d. del Rio Campodisopra
Mitter Egeten - L'Erpice - V - I N.O. - 5515 - 14 - sperone di q." 1750.2649 - 2588.
Mitter Egeten See - Lago dell'Erpice (di mezzo) - V - I N.O. - 5515 - q. 2647.
Mitteregg - Dosso di mezzo - XV - IV S.O. - 3324.
Mitteregg - Dosso (di mezzo) - IV - Il S.E. - 4131 - a O. di Monteverde.

Mittere Stulser Wiesen - Montagna di Stulles - V - IV S.E. - 5016.
Mitter Gabelz - Gavels di fuori. - IV - III N.E. - 4546.
Mitterhof [1] - Corte di mezzo - V - III N.E. - 4816 - q. 1369. Mitterhof - Maso di mezzo - IV - II S.E. - 4336. - - Mitterhof
Mitterhof - Maso di mezzo - 9 - I N.O. - 3451 - - XV
Mitterhof - Maso di mezzo - 9 - IV N.O. - 3753.
Mitterhof - Maso di mezzo - XV - IV N.O. - 3729.
Mitterhof - Maso di mezzo - VII - III N.O. - 4527.
Mitterhof - Maso di mezzo - XV - I V S.O. - 3328.
Mitterhofer - Corte di mezzo - VI - I S.O. - 5345.
Mitterhofalpe - Malga Corte (Maso di mezzo) - VI - I S.O. - 5443.
Mitterjoch - Giogo di mezzo - VIbis - III S.O. - 0226.
Mitter Jöchl - Forcella di mezzo.
Mitter Jufahl - Juvàle (di mezzo) - XV - IV N.O. - 3930.
Mitter Kaschon - Casone (di mezzo) - IV - III N.O. - 4656.
Mitterkaser - Casèra (di mezzo) - IV - II N.E. - 4531.
Mitter Kofler - Còvolo di mezzo (a E. di Sesto) - VII - II S.E. - 4207.
Mitter Kompatsch - Campaccio (di, mezzo) - XV - I N.O. - 3711.

[1] In alcune carte austriache *Ulfas*

Mitter Kopf - Monte di Mezzo (al confine politico, nel gruppo della Cima Castello) - IV - IV S.O. - 5154.
Mitter Lana - Lana (di mezzo) - XV - IV N.E. - 3618.
Mitter Laner Au - Prateria di Lana di mezzo - XV - IV N.E. - 3617.
Mitter Leger - Campi di Mezzo
Mitterloch Sp. - Punta Buco di Mezzo - IV - III N.E. - 4748.
Mittermeyer - Masseria (di mezzo) - VII - IV N.O. - 5626.
Mittermühle - Molino (di mezzo) - XV - I S.O. - 3108.
Mitter Muthöfe - Masi della Mutta (di mezzo) - V - III S.E. - 4220 - 19.
Mitter Olang - Valdàora (di mezzo) - VII - III N.O. - 4526.
Mitter Peder Ferner - Vedretta della Pedra (di mezzo) - 9 - IV S.E. - 3148.
Mitter Plars - Plars (di mezzo) - V - III S.E. - 4021.
Mitter Scharte - Fuorcla Radonda o Forcella di mezzo - III - II N.E. - 4701.
Mitter See - Lago di Mezzo - IV - III N.O. - 4656.
Mitter See - Lago di mezzo (Lago di Carezza superiore) - 11 - III S.E. - 2453.
Mitterterz - Terzo di mezzo - XV - IV N.E. - 3819.
Mitterthal - Valdimezzo - V - I S.E. - 5104.
Mitterthaler Alpe - Alpe di Mezzavalle - VII - IV S.O. - 5124 - 23.
Mitterwalder Alpe - Malga di Mezzaselva - VI - III N.O. - 4755.

Mittewald - Mezzasolva - VI - III N.O. - 4853 - Comune.
Mittler Berg - Monte di mezzo - VI - II S.O. - 4242.
Mittlere Madatsch Spitze - Madaccio (di mezzo) - 9 - IV S.O. - 3058.
Mittlerer Kofl - Cima Plima - 9 - III N.E. - 2749.
Mittlere Peder Spitze - Cima della Pedra (di mezzo) - 9 - IV S.E. - 3148.
Mittlerer See - Lago di mezzo - VI - IV S.E. - 5348.
Moadl Senne - Malga della Ragazza - 11 - IV S.E. - 3350.
Moarer Spitze - Punta del Massaro - V - I S.O. - 5414.
Moarer Weissen - Rocce Bianche del Massaro - V - I S.O. - 5415.
Moar Thal - Val Carezza - 11 - III S.E - 2452.
Modatsch Knotl - Montaccio - IV - III S.E. - 4047.
Möders (Wildbad) - Bagni di Mèdres - VI - IV S.O. - 5158.
Móia - Hirber - VII - IV N.O. - 5624.
Móia (Alpe) - Hirber Alpe - VII - IV N.O. - 5724.
Móia (Cima di) - Hirber Nock **-** VII - IV N.O. - 5825.
Moi Bach - Rü de Moia - VI - II S.O. - 4038.
Molberg - Monte Mólo - XV - IV N.E. - 3520 - q. 1047.
Moles - Mola - 11 - IV N.E. - 3946.
Molignon - Molignòn (it.) - 11 - III N.E. - 2949.
Molignon Pass - Forcella Molignòn - 11 - III N.E. - 2949 - (tra la Val di Duròn e quella del Principe)
Molin degli Olmi - Bletter Mühle - XV - II S.E. - 2104 - q. 1206.
Molin del Buco - Lochmühle - 11 - IV S.O. - 3258.
Molin della Ruota - Radmüller - IV - II N.O. - 4841.
Molin di Sopra - Ober Mühle - 9 - IV N.E. - 3848.
Moling - Molino - * 11 - I N.E. - 3534 - q. 1426.
Molini (di Turca) - **Mühlen -** VI - I S.E. - 5431 - Comune di Campo Turca.
Molini - Muhlen - VI - II N.E. - 4937.
Molini di Rio Mara - Marbach Mühlen - * VI - II N.E. - 4637 - q. 977.
Molini di Roverè della Luna - Molini di Roverè della Luna - XXII - IV N.E. - 1518 - a N.O. di Roverè della Luna.
Molini di Sotto - Unter Mühle - 9 - IV N.E. - 3848.
Molini di Tródena - Trudener Mühle - XXII - I N.O. - 1808.
Molini Valle - Berger Mühle - XXII - IV N.E. - 1618.
Molino - Hurtmühle - VI - II N.E. - 4632.
Molino - Kirn - V - II S.O. - 4314.
Molino - Welsch Mühle - XV - II N.E. - 2507.
Molino - Moling - * I1 - I N.E. - 3534 - q. 1426.
Molino - Moringh - 11 - I N.E. - 3932.
Molino del Buco - Löch Mühle - IV - III S.O. - 4054.

Molino del Maso - Hofer Mühl - XV - II S.E. - 2404.
Molino del Prato - Au Mühle - XV - II N.E. - 2601.
Molino del Rio - Bachermühl - XV - I S.O. - 3109 - q. 981.
Molino (di mezzo) - Mittermühle - XV - I S.O. - 3108.
Molino (di sopra) - Oberkirn - V - II S.O. - 4314.
Molino (di sotto) - Unter Kirn - V - II S.O. - 4314.
Molino Télve - Telfmühle - 11 - IV N.E. - 3651 - a E. di S. Pietro.
Molino Tisa - Teiss Mühle - XV - I S.E. - 3307.
Mola - Moles - 11 - IV N.E. - 3946.
Möltlechen o Lun - Lun.
Mölten - Mèltina - XV - I N.O. - 3512 - Comune.
Molten W. - Prati di Meltina - VX - IV S.E. - 3120.
Möltner Bach - Rio di Mèltina - XV - I S.O. - 3413.
Möltner Berg - Monte di Mèltina - XV - I S.O. - 3414.
Möltner Joch - Giogo di Mèltina - XV - I N.O. - 3610.
Möltner Thal - Val di Mèltina - XV - I S.O. - 3413.
Monastéro - Münster (Mustair) - 8 - I N.E. - 3701.
Monastèro - Kloster - 8 - I N.E. - 3701 - q. 1248.
Moncorona - Kronberg - XV - II S.E. - 2306.
Moncucco - Gunggeb - XV - IV N.E. - 3623.
Moncucco - Giggelberg - V - I N.E. - 5701.
Moncucco - Guggenberg - VI - II N.E. - 4637.
Moncucco - Guggenberg - VII - III N.E. - 4621.
Moncucco (di dentro) - Inner Giggelberg - V - I N.E. - 3601.
Moncucco (di fuori) - Ausser Giggelberg - V - I N.E. - 5701.
Mondscheinhof - Maso della Lùna - XV - II N.O. - 2608.
Mondschein (Wirthshaus) - Osteria alla Luna - 11 - IV N.O. - 3555 - q. 986.
Mongiglio - Lilienberghof - 9 - IV N.O. - 3755.
Mongioia - Freudenberg - XV - IV S.E. - 3318.
Monghezzo - Ausser Getzenberg - VI - II N.O. - 4838.
Monghezzo - Getzenberg - VI - II N.O. - Comune di Chienes.
Mongrovén (it.) - Mangrofen - 11 - I N.E. - 3637 - 3737.
Monquelfo - Welsberg - VII - III N.E. - 4521.
Mompiccio - Monpitschen (Gruber Sp.) - III - II S.E. - 4203.
Monpitschen (Gruber Sp.) - Mompiccio - III - II S.E. - 4203.
Mont'Abete - Kien Berg - VI - II N.E. - 4636.
Mont'Abete - Kien Berg - XV - I N.E. - 3705.
Montaccio - Tatschspitz - VI - III N.O. - 4859.
Montaccio - Matatsch - 9 - I N.O. - 3844.

Montaccio - Matatz - V - II N.O. - 4715.
Montaccio - Matatz Spitze - V - III N.E. - 4716.
Montaccio - Modatsch Knotl - IV - III S.E. - 4047.
Montaccio - Mudatsch Spitze - V - II N.E. - 4704.
Montaccio (di Lusón) - Tatschjöchl - VI - II S.O. - 4141.
Montaceréto - Agratsberg - V - II S.E. - 4104.
Montagna - Montan - XXII - I N.O. - 1909 - Comune.
Montagna del Comune - Gmeindl - XV - I N.O. - 3915.
Montagna del Prete - Pfaffenbergwald - V - I N.E. - 5607.
Montagna di Maraíun - Maraunberg - XI - IV S.O. - 3225.
Montagna di Casinazza - Schnatzereck - V - III S.O. - 4029.
Montagna di Stulles - Mittere Stulser Wiesen - V - IV S.E. - 5016.
Montagna di Tésimo - Kalching und Multenwälder - XV - IV S.E. - 3419.
Montagna Grande - Grossmontoni - 9 - IV N.O. - 3655.
Montagnola di Corzes - Kartscher Jöchel - 9 - I N.O. - 3943.
Montagraccio - Gratschenberg - 11 - IV. N.E. - 3949.
Montalaccio - Talatsch - 9 - I N.O. - 3841.
Montalaccio - Talatschhof - 9 - I N.E. - 3933.
Montale - Matail - V - III S.E. - 4119.
Mont'alto - Mont'alto.
Montalto - Alten - XV - I S.O. - 3109.
Mont'Alto - Hochalt - IV - II S.O. - 4244.
Montalto - Hochberg - VIIbis - III S.O. - 0027.
Mont'Alto - Hocheck - V - I N.O. - 5712.
Mont'Alto - Hocheck - V - I N.O. - 5711.
Montalto - Taltbüchl - 11 - III N.O. - 2656.
Montan - Montagna - XXII - I N.O. - 1909 - Comune.
Montani - Rovine di Castel Montani - 9 - I N.O. - 3638.
Montano - Anerberg - VI - II N.O. - 4745 - casolari pr. q. 1379.
Montàno (di sotto) - Unter Montan - 9 - I N.O. - 3638.
Montarso - Pramberg - 11 - I N.E. - 3933.
Montarso - Feuerstein - V - I N.O. - 5813.
Montarlo di levante - Oestlicher Feuerstein - V - I N. O. - 5813.
Montarso di ponente - Westlicher Feuerstein - V - I N.O. - 5813.
Montassilone - Tesselberg - VII - III N.O. - 4929.
Montassilone (Alpe di) - Tesselberger Alpe - VII - IV S.O. - 5027.
Mont de Soura - Mont de Sura - 11 - I S.O. - 3244.
Mont de Soura - Mont de Sura (di Crespèna) - 11 - I S.O. - 3439. - a N. dei Pizzen da Cir
Monte - Morberg - VI - II N.E. - 4731.
Monte - Gmund - XV - II S.O. - 2111.
Monte - Imberg - VII - III N.E. - 4623.

Monte - Munt - 11 - I N.O. - 3944.
Monte - Oberkofl - XV - IV S.O. - 3424.
Monte (di Scena) - Berg - V - II S.O. - 4215.
Monte (di Casalora) - Berg - VI - II N.O. - 4643.
Monte Agnello - Kitz Kogl - V - IV N.E. - 5520.
Monte Alplàt - Alpplatt Spitze - V - II S.O. - 4211.
Monte Altacroce - Hochkreuz Spitze - VII - I S.O. - 5211.
Monte Alto - Altenberg - VI - I S.O. - 5142.
Monte Alto - Hoher Mann - VII - IV S.E. - 5016.
Monte Alto (o Monte Cornicolo) [1] *- Kornigl (Monte Alto)* - XV - IV S.O. - 3026.
Monte a Mezzodì - Sonnen Berg - 9 - I N.E - 3833 - 32.
Monte a Mezzodí - Sonnen Berg - 9 - IV N.E. - 3851 - 50.
Monte a Mezzodì - Sonnen Berg - XV - IV N.O. - 3929.
Monte a Mezzodì - Sonnenberg - 9 - I N.O. - 3942 - 41 - il Comune è soppresso e aggregato a quello di Silandro
Monte Arca - Archbüchel - VIIbis - III S.E. - 0321.
Monte a Tramontana - Nördersberg - 9 - I N.O. - 3643 - 42 - 41 - Comune di Silandro.

[1] La prima denominazione è in uso nel versante anaune, la seconda in Ultimo.

Monte a Tramontana - NörderBerg - XV - IV N.O. - 3626.
Monte a Tramontana (di dentro) - Inner Nördersberg - 9 - I N.O. - 3643.
Monte a Tramontana (di fuori) - Ausser Nördersberg - 9 - I N.O. - 3541.
Monte Avvoltoio - Geierrast - VII - IV S.O. - 5224.
Monte Bandita - Infangl - VI - IV S.O. - 5255.
Monte Belcolle - Schönbigl Berg - 11 - III N.E. - 2952.
Montebello - Schönberg - VI - I N.E. - 5835.
Monte Bello - Schöne Bleis - 9 - I S.E. - 3436.
Montebello - Schönputz - 9 - I N.O. - 3939.
Montebello (Alpe del) - Schönberg Alpe - VI - I N.E. - 5735.
Monte Bel Prato - Schonwiesel H. - VIIbis - III SA - 0129.
Monte Benedetto - Segenbühel - V - III S.E. - 4018.
Monte Betulla - Birchberg - XV - IV N.O. - 3825.
Monte Bosco - Heimwald - VII - I S.O. - 5010.
Monte Bòtte - Fassnacht - VI - IV N.E. - 5548 - 47.
Monte Bove - Ochsen Berg - IV - III N.E. - 4652.
Monte Bove (Alpe di) - Ochsenberg Alpe - IV - III N.E. - 4752 - 4651.
Monte Braida - Bratbichel - 9 - II N.E. - 2834 - q. 2286.
Monte Bruciato - Brandeck - VI - III N.E. - 4850.

Monte Bruciato - Kaser Brand - VII - III S.E. - 4021 - q. 2369.
Montebruno - Braunsberg - * XV - IV N.E. - 3620 - q. 461.
Monte Bustaccio - Bustatsch - 11 - I S.O. - 3340.
Monte Caldo - Heissboden - V - II N.E. - 4607.
Monte Calvaria - Calvaria - VII - II S.O. - 4213.
Monte Calvo - Golfen - VII - II N.O. - 4712.
Monte Camerale - Kammerboden - VI - I S.O. - 5039.
Monte Campana . - Glockenbuhel - XV - II S.O. - 2315.
Monte Campana - Gleck Spitze - V - I S.O. - 5314 - 13.
Monte Campedelle - Monte Campedelle - 12 - I N.O. - 3610.
Monte Campèllo - Gampel Berg - 9 - I S.O. - 3043 - 3143 - Sulla Riva destra del Rio Plima.
Monte Campile - Pillen - 11 - IV S.O. - 3454.
Monte Campiglio - Gampill - VI - II N.O. - 4538.
Monte Campo - Gummer - 11 - III N.O. - 2756.
Monte Campo - Gamp Berg - VI - III S.O. - 4057.
Monte Campo - Monte Comp - XXII - I N.E. - 1807.
Monte Campo - Tschan Berg - 11 - IV N.E. - 3750.
Monte Canale - Kandelsberg - V - II S.E. - 4008.
Monte Cane - Hundskopf - VI - III S.E. - 4253.
Monte Canòpi - Knappenbergl - VIIbis - III S.E. - 0220.
Monte Cantone - Matscher Winkel Kogel - IV - IV S.E. - 5150 - a E. della Cima di Salèz.
Monte Capo - Gupperjöchl - V - I S.E. - 5202.
Monte Cappèllo - Hauben - 11 - IV N.E. - 3950.
Monte Cappello - Wilder Hut - IV - II S.E. - 4435.
Monte Casa - Gasscheibenspitz - V - Il N.E. - 4806.
Monte Casale - Monte Casale - 12 - IV S.O. - 3426.
Monte Casamuzza - Kasamutz - VII - III S.E. - 4116.
Monte Case di sopra - Oberhauser Knott - XV - I N. O. - 3715.
Monte Casèlla - Gsellknoten - VII - II S.O. - 4008.
Monte Casèra - Hoch Gschier - VI - III N.O. - 4755.
Monte Casèra - Kaserberg - 9 - I S.E. - 3135.
Monte Castellière - Burgstalleck - XV - I S.O. - 3115.
Monte Castello - Burgstall - VII - III S.O. - 4323 - 11 - IV S.O. - 3153.
Monte Castello - Monte Castello - 12 - IV S.O. - 3426.
Monte Catino - Kesselkopf - 11 - III N.E. - 2852 - q. 2186.
Monte Catino - Kesselberg - V - II S.O. - 4109.

Monte Catino (Alpe di) - Kesselberger Alpe - V - II S.O. - 4109 - 08.
Monte Cavaccio - Tschafatsch - 11 - III N.O. - 2953.
Monte Cavallaccio - Ciavalatsch Spitze (Obererkopf) - 9 - IV N.O. - 3658.
Monte Cavallino - Rösselspitze - VI - III S.E. - 4353.
Monte Cavallo - Monte Cavallo - 12 - IV S.O. - 3326.
Monte Cavallo - Hengst - IV - III N.O. - 4753.
Monte Cavallo - Rosskogel - VII - II N.O. - 4614.
Monte Cavallo - Rosskopf - V - I S.E. - 5405.
Monte Cavallo - Rosskopf - 9 - I - N. O. - 3938.
Monte Cavallo - Rosskopf - 9 - I - S.O. - 3042.
Monte Cavallo - Rosswagen - XV - I N.E. - 3502.
Monte Cavallo - Ross K. - V - III S.O. - 4327.
Monte Cavallo (Alpe di) - Rossberg Alpe - IV - II S.E. - 4432.
Monte Cavernone - Tschiffernaun - VI - IV S.E. - 5349.
Monte Cavèllo - Gfäll Berg - V - I N.E. - 5831.
Monte Cavo - Hohlerspitz - V - II N.E. - 4905.
Monte Cavone - Tschafon - 11 - III N.O. - 2856.
Monteccio - Etschenspitze - V - II N.E. - 4903.
Monte Cermigna - Zerminger Spitze - 9 - I N.O. - 3941.
Monte Cello - Monticello (it.) - XXII - IV - S.E. - 1420.
Monte Cervo - Hirsch Kopf - XV - II N.E. - 2704.
Monte Cevedale - Zufallspitze - 9 - III N.E. - 2650.
Monte Chiaro - Hellböden - VII - I S.O. - 5110.
Montechiaro (Suvennes) - **Lichtenberg** - 9 - IV N.O. - 3854 - il Comune è soppresso e aggregato a quello di Prato allo Stelvio.
Monte Chiesa - Kirchberg - VII - III N.E. - 4516 - q. 1783.
Monte Chiesa - Kirchberg - V - II S.O. - 4309.
Montechiesa - Kirchbg - V - II S.O. - 4309
Monte Chiesa (Alpe di) - Kirchberg Alpe - V - II N.E. - 4502.
Monte Chiesa (Alpe di) - Kirchberg Alpe - 9 - II N.O. - 2639.
Monte Chiodo - Nagelstein - 9 - II N.E. - 2836.
Monte Cinto - Zintnock - VII - IV N.O. - 5627.
Monte Cirne - Tschirn - VI - I N.O. - 5545.
Monte Cislòn - Cislon - XXII - I N.E. - 1907.
Monte Cogolo - Kuglbichl - IV - II N.O. - 4643.
Monte Colfriòn - Golfrion Berg - 11 - III S.O. - 2256.
Montecolle - Bichlberg - VI - III S.O. - 4100 - a N.O. di Cornetto Bianco.
Montecolle - Biegelberg - XV - II S.E. - 2006 - 05.

Montecolle - Biegelberger - XV - II S.E. - 2006.
Montecolle - Geil - VII - II N.O. 4910.
Monte Colle - Göller Spitze - XV - II S.O. - 2308.
Monte Colle - Halsberg - XV - II N.E. - 2602.
Monte Colle - Pichlerberg - XV - IV S.O. - 3127.
Monte Colles - Nock (Golserberg) - VII - III S.E. - 4318.
Monte Cologna - Glaning - XV - I S.O. - 3109 [1].
Monte Colonca - Klunke - 9 - II N.E. - 2936.
Monte Comp - Monte Campo - XXII - I N.E. - 1807.
Monte Comunale - Gemeinsberg - XXII - I N.O. - 1915 - XV - II S.O. - 2014.
Monte Conca - Inner Sodl Kunke - VII - I S.O. - 5214.
Monte Confinale - Hohe Marchegg - 9 - I S.E - 3334.
Monte Corlo - Kurier Spitze - V - II S.E. - 4404.
Montecorno - Gornerberg - VI - I S.E. - 5337.
Monte Corno - Hornspitz - XXII - I N.O. - 1709.
Monte Corona - Grunschaft - 11 - III S.O. - 2355.
Monte Coronella - Tschagerjoch - 11 - III N.E. - 2651.
Monte Corticella - Gurschlerberg - IV - II S.E. - 4334.

[1] Sul 25.000 I.G.M. - *M. Glania* anzichè *M. Cologna.*

Monte Costa Amperspitz (Ambergsleiten) - VII - III N.E. - 4919.
Montecosta - Eggerberg - VII - III S.E. - 4419.
Monte Costa - Eggerberg - VII - III N.E. - 4519 - 18.
Montecosta - Ruhmwalderhof. - 9 - IV S.O. - 3254.
Monte Costa - RuhmwalderBerg - 9 - IV S.O. - 3253.
Monte Costara - Am Gstrahl - XV - I S.E. - 3203.
Monte C6volo - Gufelreit Berg - VI - III S.O. - 4000.
Monte Covoni - Tristen Nöckl - VII - IV N.E. - 5521.
Monte Cristallino - Monte Cristallino - 12 - I N.O - 3515.
Monte Cristallo - Krystall Spitze - 9 - III N.O. - 2959.
Monte Cristallo - Monte Cristallo - 12 - IV S.E. - 3416.
Monte Croce - Hohes Kreuzjoch - IV - III S.E. - 4048.
Montecroce - Kreuzberg - XV - II N.O. - 2813.
Montecroce - Kreuzberg - XV - IV N.E. - 3520.
Montecroce - Kreuzjoch - V - IV S.E. - 5116.
Montecroce - Kreuz joch - XV - I N.O. - 3910.
Montecroce - Kreuzjoch - VI - IV N.O. - 5900.
Monte Croce - Kreuz Spitze - 11 - I N.E. - 3931 - q. 2020.
Montecroce - Kreuzjoch Sp. - V - II N.O. - 4511.

Monte Croce - Kreuz Spitze - IV - II S.E. - 4134.
Monte Croce (di Vallàga) - Kreuzjoch - VI - III N.O. - 4656.
Montecùccolo - Geiggelberg - V - III S.O. - 4025.
Monte Cùculo - Gogelberg - V - I N.E. - 5808.
Monte Cúmulo - Heufler Kogl. - V - III N.O. - 4823.
Monte Cuna - Konzen Spitze - 9 - III N.E. - 2747.
Monte Cuzzo - Gitsch - VI - IV S.E. - 5146.
Monte d'Agúmes - Agumser Berg - * 9 - IV N.O. - 3654.
Monte d'Allíz - Litzer Berg - IV - II S.O. - 4145.
Monte davanti - Vorberge - XV - I S.O. - 3213 - a N. di Terlano.
Monte davanti - Vorderberg - XV - I N.O. - 3542 - q. 1588.
Monte de' Camosci - Gamser Berg - XV - I N.E. - 3803.
Monte degli Arbusti - Stauden Berg - V - I S.O. - 5313 - q.2412.
Monte Daumo - Daum - VII - III S.E. - 4120.
Monte Daumo - Daum Berg - XV - II S.E. - 2401.
Monte Decania - (Degnei) Berg - V - Il S.O. - 4215.
Monte dei Bagni - Badmeisterkofl - VII - III S.E. - 4218.
Monte dei Bovi - Ochsenberg - 9 - IV N.O. - 3656.
Monte Déngolo - Dengelstein - VI - I S.O. - 5443.
Monte dei Camosci (di Trùmes) - Untere Gamseck - 9 - I N.E. - 3933.
Monte dei Covoni - Schoberkopf - 9 - IV S.E. - 3049.
Monte dei Larici - Larchenberg - XV - IV S.O. - 3330.
Monte dei Masi - Hoferschafberg - V - II N.E. - 4707 - 06.
Monte dei Metalli - Erzknoten - 9 - Il N.O. - 2740.
Monte dei Mirtilli - Rauscheck - 9 - IV N.E. - 3947.
Monte dei Morti - Todtenkopf - 9 - IV N.O. - 3857.
Monte dei Rómici - Rontscherjoch - XV - IV S.O. - 3430.
Monte dei Róveri - Eichener Nock - 11 - IV N.O. - 3956.
Monte dei Róveri - Aichberg - XV - IV N.E. - 3721.
Monte dei Vaccàri - Sennenberg - V - I N.O. - 5713 - q.2692.
Monte dei Vitelli - Kälberberg - III - II S.E. - 4201.
Monte dei Vitelli - Kälber Berg - VI - III S.O. - 4355.
Monte del Cóvolo (di Sesto) - Seikofel - VII - II S.E. - 4003.
Monte della Casèra - Kaserer Berg - IV - II S.E. - 4331 - q. 2782.
Monte della Cava - Grubberg - 9 - I S.E. - 3132.
Monte della Chiesa - Strick Berg - VII - II N.O. - 4608.
Monte della Croce - Munt de la Crusch - 11 - I N.O. - 3839.
Monte della Ferrara - Schacherbirgl - VII - II S.O. - 4113.

Monte della Forcella - Schartl Berg - VII - III N.O. - 4528.
Monte della Genziana - Wurza - XV - I N.O. - 3912 - 11.
Monte della Giga - Geiger Köpl - IV - II S.E. - 4135 - q.2411.
Monte del Lago - Seeberg - V - II S.E. - 4002.
Monte del Lago - Seekofel - VI - III N.E. - 4652.
Monte della Gola - Klamm - VI - IV S.E. - 5351 - fra Rio del Lago e Rio di Valle.
Monte della Guardia - Munwarther - 9 - IV N.O. - 3657.
Monte della Lepre - Hasenkofl - IV - II N.O. - 4641.
Monte della Masseria - Maierguteck - XV - IV N.O. - 3529.
Monte della Neve - Schneespitze - V - I N.O. - 5812.
Monte della Pozza - Verstadl - V - II N.O. - 4809.
Monte della Punta - GernbergSpitze - VI - IV S.E. - 5348.
Monte dell'Argento - Silber Blais - 9 - IV S.E. - 3352.
Monte della Serra - Liens Berg - VI - II N.E. - 4736.
Monte delle Betulle - Pircherberg - XV - IV S.O. - 3427.
Monte delle Capanne - Hitter Berg - V - III N.E. - 4719.
Monte delle Capanne - Hütterberg - V - IV S.E. - 5217.
Monte delle Cave - Gruben Kopf - V - I N.E. - 5803 - a S.O. del Monte San Lorenzo.
Monte delle Cave - Stollberg - VI - IV S.E. - 5046.
Monte delle Fosse - Graben Kopf - V - II N.O. - 4509.
Monte delle Granate - Granaten Spitze - V - IV S.O. - 5024.
Monte delle Laste - Plattnerberg - V - II N.O. - 4711.
Monte delle Pecore - Schaf Berg - IV - III S.O. - 4358.
Monte delle Pecore - Schaf Berg - 9 - IV S.E. - 3448.
Monte delle Pecore - Schaf Berg - 9 - IV S.E. - 3349.
Monte delle Pecore - Schaf Berg - V - II S.O. - 4409.
Monte delle Pecore - Schal Berg - V - II N.O. - 4609.
Monte delle Pecore - III - II S.E. - 4022.
Monte delle Pecore (di Silandro) - Schlandrauner Schal Berg - IV - II S.O. - 4143.
Monte delle Pecore (di Corzes) - Kortscher Schalberg - IV - II S.O. - 4342.
Monte delle Rocce - Scheiben Berg - VI - III N.E. - 4651.
Monte delle Ròndini - Schwalbenkofl - VII - III S.E. - 4120.
Monte delle Scale - Monte delle Scale.
Monte delle Vacche - Kuhberg - 9 - IV S.O. - 3153.
Monte delle Vacche - Kuhberg - VI - III S.O. - 4153.
Monte delle Vedrette - Essener Spitze - V - IV S.O. - 5024 - V - III N.O. - 4923 - a S.E. del
Monte delle Granate.

Monte dell'Orso - Bärenjoch - XXII - I S.O. - 1411.
Monte dell'Orso - Bärenkopf - 9 - IV S.O. - 3255.
Monte del Parco - Am Thiergarten - IV - III N.E. - 4849.
Monte del Pascolo - Königsangerspitze (Anger Berg) - VI - III S.O. - 4253.
Monte del Passo - Jocherer Berg - VI - III S.O. - 4158.
Monte del Passo - Passen Joch - VI - I S.O. - 5342.
Monte del Pasto - Astnerberg - V - II N.E. - 4801 - q. 2326.
Monte del Pasto (Alpe del) - Astnerberg Alpe - V - II N.E. - 4802 - 01.
Monte del Prete - VIIbis - III N.E. - 0517.
Monte del Rombo - Timmelsjoch Berg - V - IV S.E. - 5422.
Monte del Sasso - Steinjoch - VI - IV N.O. - 5959.
Monte del Sasso - Steinberg - 9 - I S.E. - 3134.
Monte del Sasso - Steinberg - XV - I S.O. - 3014.
Monte del Sasso (Alpe del) - Seinberg Alpe - VI - IV S.E. - 5448.
Monte del Sole - Sonnenberg - IV - II S.E. - 4436.
Monte del Sommo - Samerberg - XV - IV S.O. - 3028.
Monte del Succhio - Saugberg - 9 - I S.O. - 3343.
Monte del Toro - Stier Berg - 8 - I N.E. - 3803.
Monte del Toro - Stier Berg - 9 - IV S.O. - 3355.
Monte del Toro - Stier Berg - 9 - IV N.E. - 3548.
Monte Deserto (Alpe di) - Oetlberg Alpe - VI - IV S.O. - 5455.
Monte di Aiga - Beilstein - VI - IV N.E. - 5852.
Monte di dentro - Hinterberg - VI - IV S.E. - 5052.
Monte di dentro - Hinterberg - 9 - I N.O. - 3544.
Monte di dentro - Hinterberg Kofl - VII - I S.O. - 5215.
Monte di dentro - Innerberg - VII - III S.O. - 4424.
Monte di dentro - Innerer Berg - XV - IV S.E. - 3321.
Monte (di fuori) - Ausserer Berg - XV - IV S.E. - 3321.
Monte di Fondi - Pfunders Berg - 11 - IV N.O. - 3956.
Monte di Glorenza - Glurnser Köpfl - 9 - IV N.O. - 3856.
Monte di Gravecchio - Haderer Berg - 11 - IV N.O. - 3857.
Monte di Gròppes - Krippes Kofl (Gruopes) - VII - III S.O. - 4127.
Monte di Grumés - Wedegbühel - XXII - I S.O. - 1311 - q.1558 [1].
Monte di Marca - Margen Kopf - VI - II N.O. - 4943.
Monte di Mèltina - Möltner Berg - XV - I S.O. - 3414. - Monte di mezzo - Mitterberg - IV - II S.O. - 4141.

---

[1] Sui rilievi austriaci 1: 25.000 del 1912 , *Laste di Belvedere.* Così pure sulle tavolette dell' I.G.M.

Monte di mezzo - Mitter Berg - XV - II S.O. - 2211.
Monte di mezzo - Mittelberg - 11 - IV S.O. - 3359.
Monte di mezzo - Mitterberg - VII - III S.O. - 4426.
Monte di mezzo - Mitterberg - 11 - I N.O. - 3945.
Monte di mezzo - Mitterberg - 9 - IV N.E. - 3652.
Monte di Mezzo - Mitter Kopf - IV - IV S.O. - 5154. - al confine politico nel gruppo della Cima Castello.
Monte di mezzo - Mittler Berg - VI - II S.O. - 4242.
Monte di Novale - Rauth Berg - 11 - III S.O. - 2258.
Monte di Palú - Mosener Berg - VI - II S.E. - 4433.
Monte di Pezzé - Petschieder Berg - VI - II S.O. - 4241.
Monte di Piano - Bodner Berg - V - I N.E. - 5608.
Monte di Prato - Prader Berg - 9 - IV N.E. - 3552.
Monte di Prato - Prader Loch - 9 - IV N.O. - 3559 - q. 2843.
Monte di Riet - VII - II S.E. - 4032.
Monte di Run - Runner Köpfel - IV - III S.E. - 4149.
Monte di Salórno - Geiersberg - XXII - IV S.E. - 1316 - (M. Alto).
Monte di Silàndro - Schlandersberg - 9 - I N.O. - 3841.
Monte di Sludèrno - Schludernser Berg - 9 - IV N.E. - 3851.
Monte di Sotto - Unterberg - V - II N.O. - 4709.
Monte di Spinga - Spingser Kofl - VI - III N.E. - 4750 - 49 - così denominate le pendici S. di M. Bruciato a N. di Aica.
Monte di Stegona - Stegnerberg - VI - II N.E. - 4733.
Monte di Tèsido - Salzia - VII - III N.E. - 4720.
Monte di Verano - Vöraner Joch - XV - I N.O. - 3811.
Monte di Villandro - Villanders Berg - XV - I N.E. - 3903.
Monte d'Ora - Auerberg - XV - II S.O. - 2108.
Monte Dossi - Knuttennock - VII - IV N.E. - 5821.
Monte Drome - Drauns Berg - V - IV S.E. - 5020.
Monte Dura - Durra Spitz - V - I S.E. - 5103 - 02.
Monte Dura - Thuregg - VI - IV N.E. - 5951.
Monte Faggiola - Büchelberg - 9 - II N.E. - 2832 - 31.
Monte Faggiola (Cima di) - Büchelberg Spitze - 9 - II N.E. - 2832 - 31.
Monte Fana - Pfann Berg - VI - II S.O. - 4243 - 4143.
Monte Fana (grande) - Gross Pfann Berg - VI* - II S.O. - 4143.
Monte Fana (piccolo) - Klein Pfann Berg - VI - II S.O. - 4243.
Monte Finale - Finail - IV - II S.O. - 4439.
Monte Firmiano - Kaiserberg - XV - II N.O. - 2810 - q.353.
Monte Flem - Flemm Berg - VI - I S.O. - 5342 - - domina l'Alpe di Cesa.

Monte Focolare - Essenberg - V - II S.O. - 4209.
Montefontana - Tomberg (Tannberg) - 9 - I N.E. - 3731 - Comune di Castelbello Ciardes.
Montefontana - Brunnberg - V - I S.E. - 5436.
Monte fontana (Alpe di) - Brunnberger Alpe - VI - I S.E. - 5436.
Monte Forca - Gabler (Gross) Berg - VI - II S.O. - 4142.
Monte Forchetta - Klein Gabler Berg - VI - II S.O. - 4142.
Monte Forcola - Monte Fórcola (it.) - 8 - I S.E. - 3307.
Monte Forcola - 8 - I S.E. - 3307 - l'estrema vetta delle Venoste di Ponente.
Montefosse (Alpe di) - Grubberg Alpe - VI - IV N.O. - 5855.
Monte Fossetta - Auchgrübl - V - I S.O. - 5312 - a N. di M. Tallone.
Monte Francesco - Franzen Berg - XV - II S.E. - 2407.
Montefranco - Freiberg - 9 - IN.E. - 3633.
Monte frasca - Laab Berg - XV - II S.E. - 2301.
Montefrasca - Laabberg - XV - II S.E. - 2302 - q. 1648.
Montefrasca (Alpe di) - Laabberg Alpe - XV - II S.E. - 2301 - 02.
Monte Frassineto - Verschlei Berg - IV - III S.O. - 4058.
Monte Frisio - Frisiberger Kragen - VII - III N.E. - 4918.
Monte Fumaiolo - Schlotter Joch - V - IS.O. - 5013.
Monte Fumo - Rauchkofl - VIIbis - III S.E. - 0422.
Monte Fumo (di Fundres) - Rauchbach Spitze - VI - I S.O.
Monteganda - Ganderberg - V - IV S.E. - 5118.
Monte Gànda - Ganderberg - V - IV S.E. - 5117.
Monte Gànda - Ganderberg - V - III S.O. - 4224.
Monte Gànda - Gondberg - XV - IIN.O. - 2613.
Monte Gelato - Eisberg - V - III N.O. - 4529.
Monte Gemello - Zwilling Kofl - VII - III N.E. - 0517 - a E. della Vetta d'Italia.
Monteghenta - Gentersberg - V - II S.E. - 4005.
Monte Ghetrùn - Getrums Joch - V - III S.O. - 4259 - a S.O.di Cima Ghetrun.
Monte Ghezzo - Getzen Berg - VI - II N.O. - 4744.
Monte Giga - Auf der Geige - VII - IV S.O. - 5028 - q. 2157.
Monte Giralbis - Monte Giràlbis (it.) - 12 - IV N.E. - 3821.
Monte Giogo - Jochberg - XV - IV N.E. - 3521.
Monte Giovo (del Salto) - Tschaufernock - XV - I S.O. - 3312.
Monte Grande - Grossberg - VI - IV N.O. - 5554.
Monte Grande - Grossberg - VI - IV S.E. - 5049.
Monte Grande (Alpe di) - Grossberg Alpe - VI - IV N.O. - 5654.

Monte Grava - Astjoch (Grabner Berg) - VII - II N.O. - 4539.
Monte Grigio - Graunock - VII - IV N.E. - 5820.
Monte Grigio - Graunock - VI - I S.O. - 5340.
Monte Grotta - Höhl Kogl - V - IV N.E. - 5519.
Monte Gruppo - Gruppach Spitze - VI - I S.O. - 5341.
Monte Guardia - Warter - IV - II S.O. - 4245 - q. 2968.
Monte Iro - Irnberg - VII - II N.O. - 4913.
Monte Lana - Specklahner - IV - II S.O. - 4344.
Monte Landa - Heidrichs Berg - * 11 - IV N.O. - 3558.
Monte Largo - Breitenberg - XV - II N.E. - 2505.
Montelargo - Breitenberg - XV - II N.E. - 2506.
Monte Lasta - Giessplatte - VI - III S.O. - 4356.
Montelaste - Schelleberg - VI - IV N.O. - 5700.
Monte Lavagna - Hochschiefer Spitze - V - III S.E. - 4422.
Monte Lavéz - Lefetz Berg - IV - II S.E. - 4236.
Monte Lavinaróssa - Rette oder (Rothlahner) - VII - I S.O. - 5009.
Monte Lavizza - Hochsteller - VI - I N.O. - 5945.
Monte Legnético - Holzschlag - XV - IV S.O. - 3226.
Monte Lira - Lyrabaum - XV - II S.O. - 2315 - a S.O. di Caldaro.
Monte Lista - Hochleist - 12 - I N.E. - 3706 - q. 2420.
Monte Livolo - Liffel Spitze - VI - III S.O. - 4437.
Monte Livrio - Monte Livrio - 9 - IV S.O. - 3000 - 59.
Montello - Teller Joch - VI - III N.O. - 4559.
Montello (Alpe di) - Tallner Alpe - V - II S.O. - 4413.
Monte Luco - Lucken Kofel - VIIbis - II S.O. - a N.O. del Picco dei Tre Signori.
Monte Lupo - Laugenspitze - XV - IV S.E. - 3223.
Monte Luco Grande - Gross Laugen Spitze - XV - IV S.E. - 3223.
Monteluigi - Linsberg - VI - II N.E. - 4736.
Monte Lungo - Lung Kofl - VII - III S.E. - 4117.
Monte Lupàra - Wolfgruben Berg - VII - III N.O. - 4927.
Monte Lupo - Wolfsbüchel - XV - I N.O. - 3615.
Monte Lupo - Wolfskofl - VI - I N.E. - 5834.
Monte Luta - Lutterkopf - VIIbis - III S.O. - 0025 - VII - III N.E. - 4722.
Monte Macina - Wendelstein - V - II S.E. - 4001.
Monte Magro - Magersten - VII - IV S.E. - 5322.
Monte Mais - Maiskogl - XV - IV S.E. - 3121.
Montemara - Jezberg (Maarberg) - VII - III N.E. - 4621.
Montemaraccia - Maratsch Spitze - V - I N.O. - 5609.

Monte Marcena - Marzein - XV - IV N.O. - 3624.
Montemaria - Marienberg(Kloster) - IV - III S.O. - 4256.
Montemarlengo - Marlingerberg - XV - IV N.E. - 3820.
Monte Masseria - Maier Riedl - VII - IV S.E. - 5117.
Monte Mattina - Morgenrast - V - II S.E. - 4201.
Monte Mattonara - Klapfberger(Kachelstuben) - 9 - II N.E. - 2735.
Monte Mòlo - Molberg - XV - IV N.E. - 3520 - q. 1047.
Monte Mules - Muls - V - III N.E. - 4719.
Monte Muro - Mauer - VII - III S.E. - 4022.
Monte Muro - Maurer Berg - VI - H S.O. - 4238.
Monte Muro - Maurer Spitze - V - I N.O. - 5609.
Monte Murterel - III - II S.E. - 4005.
Montemusso - Mussberg - VI - III S.E. - 4049.
Monte Muta - 9 - IV S.O. - 3255.
Monte Nalle - Hoch Nall - VII - III N.O. - 4925.
Monte Nèmes - Pfandlecke - VII - II S.E. - 4102 - q. 2278.
Monte Nero - Schwarzberg - VII - III .O. - 4123.
Monte Nero - Schwarzegg - XV - I N.E. - 3608 - q. 1840.
Monte Nessano - Schwein Berg - VII - III N.O. - 4726.
Monte Nevoso - Ruthnerhorn (Schneebiger Nock) - VII - IV S.E. - 5423 - q. 3357.
Monte Nicòla - Nickelbergkopf - 11 - III N.O. - 2955.
Monte Nigra - Busenlineck - 11 - III N.O. - 2754.
Monte Nosellaro - Haslerberg - XXII - IV N.E. - 1617.
Monte Novale - Rauter K. - VII - III N.O. - 4726.
Montenovàle - Riedlsberg - XV - I N.E. - 3806 - q. 1118.
Monte Novàle - Riedl - VII - IIIN.E. - 4818.
Monte Novàle - Horraut - XXII - IV N.E. - 1516 - sul 25.000 I. G. M. Corno Clicher.
Monte Novàle - Rittjoch - VI - II S.E. - 4032 - q. 1863 [1]
Monte Novale (di fuori) - Eisatz - VII - III N.E. - 4818.
Monte Novale (di dentro) - Inner Riedl - VII - III N.E. - 4818.
Monte Novalmaggiore - Rittberg (Ritmajor) - VI - II S.E. - 4032 - q. 1940 (1).
Montenudo - Blossenberg - VIbis - II S.E. - 0032.
Monte Ometto - Mandel Spitz - XV - III N.O. - 2927.
Monte Orso (Forcella del) - Barenkopf - 9 - IV S.O. - 3255.

[1] Sulla tavoletta al 25.000 *M. Riet* (q. 1940) e *Giogo di Riet* (1863).

Monte Ovilaccio - Oblatsch Berg - V - III S.O. - 4430 - sul 25.000 I. G. M. - Albelaccio.
Montepagàno - Heidenberg - VI - II N.E. - 4532.
Monte Pares - Pares Berg - 12 - IV N.O. - 3929.
Monte Patèrno - Paternkofl (M. Pater) - 12 - I N.O. - 3709.
Monte Pàusa - Rast - V - II N. E. - 4905.
Monte Pausa Alta - Hohe Rast - VII - III S.O. - 4309
Monte Pàusa (di Gruppo) - Hempe Spitze - VI - I S.O. - 5240 - a N.E. del M. Gruppo.
Montepecciolo - Partscheilberg - XV - IV N.O. - 3826.
Monte Pecora (di dentro) (Alpe del) - Innere Schaf Berg Alpe - IV - IV S.E. - 5047.
Monte Pecora (di fuori) - Ausserer Schaf Berg - IV - IV S. E. - 5049.
Montepeloso - Bloss Berg - VII - IV S.O. - 5329 - sperone di q. 1981.
Monte Petroso - Steinerberg - XV - IV S.O. - 3129.
Monte Péz - Petz (Schiern Spitze) - 11 - IV S.O. - 3053 - la più alta cima dello Sciliàr.
Monte Piana (it.) - Monte Piano - 12 - I N.O. - 3713.
Monte Piano - Monte Piana(it.) - 12 - I N.O. - 3713.
Monte Piano - Ebnenberg - V - II S.O. - 4209.
Montepiano (Alpe di) - Ebenberg Alpe - V - II N.E. - 4607.
Monte Piatto - Platsch - V - I S.E. - 5106 - 05.
Montepiatto - Platte - VII - I S.O. - 5112.
Monte Piccio - Pitsch Berg - 11 - I S.O. - 3444.
Monte Piccolo - Klein Berg - VI - IV S.E. - 5048.
Monte Pietra rossa - Rothsteinkögel - XV - I N.O. - 3714.
Monte Pietro - Monte Pietro - XXII - IV N.E. - 1620 - q. 1809.
Monte Piles - Pilsberg - 9 - II N.O. - 2939.
Monte Pila - Pyla - IV - III S.O. - 4256 - a O. di Burgusio.
Monte Piles - Pilsberg - 9 - I S.O. - 3039.
Monte Pino - Unter Pangert - 9 - I N.E. - 3533.
Monte Piristi - Bürstling - 11 - I N.O. - 3841.
Monte Pissadù - Piscadoi - 11 - I S.O. - 3138.
Monte Piz - Pitzberg - 11 - IV S.E. - 3348.
Monteplàir - Dörfl - IV - III N.O. - 4555.
Monte Plat - Auf der Platten - VI - I S.E. - 5034.
Monte Plat - Hochplattenjochspitze - V - II S.O. - 4111 - q. 2615.
Monte Plezzo - Pletzenspitze - VI - IV N.E. - 5748.
Monte Polenta - Plenten Berg - MI - IN.O. - 1811 - aE.diEgna.
Monte Ponente - Pfeffersberg - VI - III S.E. - 4350.

Monte Pontelletto - Pundleid - VI - III N.O. - 4858 - q. 1848.
Monte Popena - Monte Popèna(it.) - 12 - I N.O. - 3513.
Monte Postal - Burgstall - 12 - I N.E. - 3904.
Monte Pozza - Putzernock - VII - IV S.O. - 5426.
Monte Pozza - Putzernock - VII - IV N.O. - 5525.,
Monte Praveder - Monte Pravéder (it.) - 8 - I S.E. - 3305.
Monte Pris (di sopra) - Ober Prisch - V - IV S.E. - 5119 - q. 1995.
Monte Pris (di sotto) - Unter Prisch - V - IV S.E. - 5020 - a S.O. - di Pris di sotto.
Monte Quadra - Gatternock - VII - IV N.O. - 5524.
Monte Qudira - Kaarberg - VI - III S.O. - 4242.
Monte Quaira - Karbacher Berg - VII - IV S.E. - 5016.
Monte Quaira - Karr Berg - 11 - III N.O. - 2555.
Monte Quaira - Kerlskopf - VII - I S.O. - 5314.
Monte Rassàs - Rassas Berg - III - II N.E. - 4501.
Monte Re - Königs Kogl - V - IV S.O. - 5123.
Monte Reale - Königshofen - V - IV N.E. - 5617.
Monte Reale - Königswiese - XXII - I N.O. - 1711.
Monte Régola - Regòl Spitze - VII - IV S.E. - 5116.
Monte Rensa - Rensenspitze - VI - IV S.E. - 5153 - q. 2418.
Monte Rienza - Rienz Kopf - 12 - I N.O. - 3713 - sperone N. del M. Piana.
Monte Rinna - Rinner Spitze - V - IV S.E. - 5316.
Monte Riotórbo - Tripp Bach Berg - VI - II S.E. - 0034.
Monte Ripa - Riepen Spitze (Tisch oder) - VII - I S.O. - 5010 - 09.
Monte Risco - Gross Reisch - XV - I N.O. - 3809.
Monteriva - Reinberg - XV - II N.O. - 2712.
Monte Riva - Raner Berg - VII - III S.E. - 4220.
Monte Riva - Reinhart - VIIbis - III S.E. - 0217.
Monte Rizlàr - Ritzlar - VI - III S.O. - 4258 - sperone E. della Cima di S. Cassiano.
Monte Roccia - Schornspitze - VII - IV S.E. - 5320.
Monterodes - Monteròdes (it.) - IV - III S.O. - 4100.
Monte Roen - Monte Roèn (it.) - XV - III S.E. - 2116.
Monte Rosso - Roth Berg - VI - I N.E. - 5933.
Monte Rosso - Ròthenkofel - V - III S.E. - 4349.
Monte Rosso - Rothenberg - V - II N.E. - 4706 - 05.
Monte Rosso - Rothwand - XV - II N.E. - 2806.
Monte Rosso (Alpe di) - Ross Alpe - VII - III S.E. - 4021.

Monte Rosso (Alpe di) - Rothenberg Alpe - V - II N.E. - 4705.
Monteròta - Radsberg - VII - II S.O. - 4415.
Monte Rotto - Getristeter Stein - 9 - I S.E. - 3236.
Monterovere - Eichberg - V - III S.E. - 4318.
Monterovere - Eichberg - 9 - I N.O. - 3539.
Monte Rovina - Tullen (Rueffen) - 11 - I N.O. - 3941 - q. 2652 [1].
Monterovo - Kratzberg - XV - IV S. E. - 3422.
Monterovo (di sopra) - Oberkratzberg - XV - IV S.E. - 3422.
Monte Rudo - Rautkofl - 12 - I N.O. - 3812.
Monte Saldura (di sopra) - Ober Salurn Kopf - IV - II S.O. - 4444.
Monte Saldura (di sotto) - Unter Salurn Kopf - IV - II S.O. - 4445 - sperone di q. 2452.
Monte Salomone - Durakopf (Salomon) - VII - III N.E. - 4820.
Monte Salto - Salten - XV - - I S.O. - 3311.
Monte Salve - Salmberg - XV - I N.E. - 36Q6.
Montesalve - Salmberg - XV - I N.E. - 3605.
Monte Sànes - Wartliggruben. - V - IN.O. - 5808.
Monte San Giorgio - Georgenberg - VI - I S.E. - 5036.

[1] Sulla tavoletta 1: 25000 I.G.M. - M. Tullo (Tullen) ; M. Ruffo. (Rueffen).

Monte San Giorgio - Georgen Berg - VI - I S.E. - 5037.
Monte San Giovanni - Johannes Kofl - XV - I S.E. - 3306.
Monte San Giuseppe - Josefsberg - V - III S.E. - 4021.
Monte San Lorenzo - Laurenzi Berg - III - II S.E. - 4004.
Monte San Lorenzo - Hoher Lorenzen Berg - V - I N.E. - 5801.
Monte San Martino - Diller Berg - V - II S.E. - 4002.
Monte San Pancrazio - Katzberg - V - II S.O. - 4210.
Monte San Pietro - Petersberg - XV - II S.E. - 2304.
Monte San Pietro (Alpe di) - Petersberger Alpe - XV - II S.E. - 2202.
Monte San Silvestro - Sankt Salvester - 11 - I S.O. - 3442 - q. 2277.
Monte Santa Caterina - Katharinaberg - IV - II S.E. - 4132 - 4131.
Monte Sant'Anna - Annaberg (Annenberg) - 9 - I N.E. - 3737 - sopra Tis in Venosta.
Monte Sant'Ingenuino - Saubachen Kofl - 11 - IV N.O. - 3559.
Montesasso - Steinberger - XV - IV N.E. - 3622.
Monte Sasso - Steinerberg - VI - I N.E. - 5731.
Monte Sbarra - Knebelstein - VI - IV S.E. - 5020.
Monte Scabro - Rauhes Joch (Grub Joch) - V - III N.E. - 4921.
Monte Scarpàro - Schuster Spitze - V - I S.O. - 5310 - q. 2057.

Monteschino - Muttertschinig - IV - III S.E. - 4053 - carreggiabile per Mazia.
Monte Scotto - Schottenberg - VII - IV N.O. - 5923.
Monte Sega - Riffel Spitze - V - II N.O. - 4612.
Monte Sega - Hochsage - VI - IV N.E. - 5649.
Monte Sega (Bosco di) - Abwald - V - II N.O. - 4613.
Monte Sella - Monte Sella (di Fanes) - 12 - IV N.O. - 3727.
Monte Sella - Monte Sella (di Sennes) - VI - III S.O. - 4027. - 26
Monte Sella - Sattel Berg - VI - III S.O. - 0059.
Monte Sella - Sattel Berg - 11 - IV N.O. - 3700.
Monte Sella - Sattel Spitze - VI - IV S.O. - 5359.
Monte Sella - Sattel Spitze - VIIbis - III S.E. - 0218.
Monte Sella - Sattel Spitze - V - III S.E. - 4418.
Monte Sella (di Vallaga) - Sattel Spitze - VI - III N.O. - 4653.
Monte Sella - Sattler Berg - XV - II N.E. - 2603.
Monte Sella - Sattel Sp. - V - III N.E. - 4617.
Monte Selva - Heimwaldkofl - VII - III S.E. - 4118.
Monte Selvaggio - Wilderer - V - IV S.E. - 5322.
Monte Serla - Sarlkofl - VII - III S.E. - 4216.
Monte Sliga - Sliga Spitze - 12 - IV N.O. - 3528.
Monte Soi - Sogputz - 9 - I S.O. - 3140.
Monte Solajòlo - Einsiedelhügel - XXII - I N.E. - 1805 - q. 1542.
Montesole (di Martello) - Sonneberg - 9 - I S.O. - 3441 - 40.
Monte Sommavilla - Kölblegg - 11 - III N.E. - 2552.
Monte Sommo - Dorfaus - 11 - III N.O. - 2658.
Monte Sommo - Sam Berg - 11 - IV - N.O. 3858 - 57.
Monte Sommo - Sambock - VI - I S.E. - 5134.
Monte Sopra Bolzano - Ober Bozen - XV - I S.E. - 3204.
Monte Soprachiesa - Oberkirch Berg - XV - II N.E. - 2502.
Montespacco - Spachenbergher - XV - I S.E. - 3004.
Monte Spallièra - Kuhbergl - VI - II N.E. - 4731.
Monte Specie - Strudel Köpfe - 12 - I N.O. - 3815.
Monte Spico - Speick Boden - VI - I N.E. - 5534.
Monte Spico (di Saltusio) - Speick Spitze - V - III S.E. - 4419 - a N.O. di Saltusio.
Monte Spina - Stacher Riedl - VII - Il N.O. - 4714.
Monte Spizzaíno - Spizang - 11 - I N.E.. - 3835 - q. 1838.
Monte Spunda - Spundeneck - III - II S.E. - 4201.
Montessa - Essenberg - V - II S.E. - 4107.
Monte Stabbio - Stadlegg - XV - I N.E. - 2705.

Monte Stalla Rossa - Rothstall - 9 - IS.O. - 3145.
Monte Stallone - Am Hengst - VII - IV N.E. - 5819.
Monte Stanga - Bei der Stange (Kachelstubscheid) - 9 - II N.E. - 2834.
Monte Stipa - Reisenock - VI - I S.O. - 5239.
Monte Stretto - Engberg - VI - IV N.E. - 5747.
Monte Sùes - Sues Kofl - VII - III - S.E. - 4216.
Monte Sulvo - Hochsulfen - XV - I N.O. - 3815.
Monte Tagusa - Tagusens - 11 - IV N.O. - 3555 - a S. di Tagusa.
Monte Tallone - Hohe Ferse - V - I S.O. - 5312.
Monte Tavolino - Tischelspitze - V - III N.E. - 4621.
Monte Tisa - Tisen Berg - IV - II S.E. - 4436.
Monte Tolargo - Monte Tolargo - XXII - I N.E. - 1903.
Monte Tondo - Krummeck - XV - I S.E. - 3005.
Monte Tomaso - Thomaseck - XV - I N.E. - 3707.
Monte Tondo - Krummenberg - XV - IS.O. - 3211.
Monte Tondo - Ringberg - XV - II S.O. - 2312.
Montetoro - Stierberg - IV - III S.E. - 4451.
Monte Tóvo - Tuferberg - 9 - I S.O. - 3139.
Monte Toval - Monte Tovàl(it.) - XV - III N.E. - 2516.
Monte Triangolo - Dreickete - VII - IV S.O. - 5326 - a N.E.delle Cime del Vento.
Montetrúmes - Trumsberg - 9 - I N.E. - 3834.
Monte Tullo - Tullen - 11 - I N.O. - 3941.
Monte Túmulo - Timmels - V - IV N.E. - 5516.
Monte Upi - Upi - IV - II S.O. - 4245.
Montevago - Irrenberg - VI - II N.E. - 4836.
Monte Vago - Irren Berg - VI - II N.E. - 4836.
Monte Valbona - Schottenberg - VIIbis - III S.O. - 0023 - q. 2431.
Monte Val di Mezzo - Fallmetier - VI - IV S.E. - 5247.
Monte Vallaccia - Flatsch Berg - 9 - I S.E. - 3137 - la testata del Rio omonimo.
Monte Vallon Bianco - Monte Vallonbianco (it.). - 12 - IV N.O. - 3527.
Monte Valnera - Vallnereck - XV - I S.E. - 3102.01.
Monte Varella - Monte Varella - 12 - IV N.O. - 3527.
Montevasto - Breitenberg - VI - II N.E. - 4733.
Monte Veglasio - Vegleit - XV - IV S.O. - 3129.
Monte Velo - Schleier Berg - V - I N.E. - 5504.
Monteverde - Montfert - IV - II S.E. - 4131.
Monteversciaco - VII - II S.O. - 4408.

Monte Versilo - Hohe Ferschl - V - II N.E. - 4905.
Montevila - Wielenberg - VII - III N.O. - 4728.
Monte Villaccia - Villatscher B. - 11 - IN.O. - 3844.
Montevolpe - Fuchsberg - V - III S.O. - 4036.
Monte Zebrú - Monte Zebrú - 9 - III N.O. - 2955.
Montfert - Monteverde - IV - II S.E. - 4131.
Monthal - Mantàna (di Marebbe) - VI - II S.E. - 4233.
Monthal - Mantàna (in Pusteria) - VI - II N.E**. -** 4636 - il Comune è soppresso e aggregato a quello di Pusteria.
Monthal Alpe - Malga Montale - VII - IV S.E. - 5216 - 5317.
Monthal Alpe - Alpe Montale - VII - IV S.E. - 5217.
Monticello - Auf dem Bergl - 9 - II N.E. - 2838 - q. 2057.
Monticello - Kleinjöchl - V - III S.O. - 4128.
Monticello (it.) - Monte Cello - XXII - IV S.E. - 1420.
Monticello (it.) - Montischella - 11 - I N.O. - 3541.
Monticolo - Montiggl - XV - II N.O. - 2511.
Monticolo - Montigl - XV - I S.O. - 3112.
Montigl - Monticolo - XV - II N.O. - 2511.
Montiggler Seen - Laghetti di Montícolo - XV - II N.O. - 2510.
Montigl - Montícolo - XV - I S.O. - 3112.
Monti Sarentini - Sarnthaler Alpen - F° - V - VI - XV - 11.
Montischella - Monticello (it.) - 11 - IN.O. - 3541.
Montone - Rammelstein - VII - IV S.O. - 5024.
Moos - Castelpalù - V - I S.E. - 5401.
Meos - San Giuseppe (di Sesto) - VII - Il S.E. - 4106.
Moos - Palú - VII - III S.E. - 4417 - sul 25.000 - I.G.M. S. Maddalena (Villabassa).
Moos - Palú - XV - IV S.O. - 3425.
Moos - Pali - VI - II N.E. - 4634.
Moos - Moso (in Passiria) - V - III N.E. - 4918 - Comune.
Moosach - Costa Palú - VII - IV S.E. - 5218.
Moos (Bad) - Bagni di Sesto - VII - II S.E. - 4006.
Moosbichl - Col di Palù - 11 - IV S.O. - 3454.
Moose - Palú.
Mooser Alpe - Malga del Palú.
Moosferner - Vedretta di Caresèr - 9 - III N.E. - 2646.
Mooshäusl - Ca' del Palú - XV - I S.O. - 3309.
Moos Hof - Maso del Palú - * 11 - III N.O. - 2759 - Casolari a O. di Case di Campo. Moos Hof - Maso del Palú - 9 - IV N.O. - 3653.
Möösl - Paludetto - * 11 - III N.O. - 2759.
Mooslehen - Fèudo Palú - VI - II N.E. - 4737.

Moosmayer Alpe - Alpe del Palú.
Moosmayer Alpe - Malga del Palú - VII - IV N.O. - 5724.
Moos - Schulthaus (Schloss) - Castel Palù. -
Moos Stock - Picco Palú - VII - IV - IV N.O. - 5726.
Mooswiese - Prato del Palú - XV - I N.E. - 3901.
Mora - Mörre - V - II N.O. - 4514.
Morberg (erron. Worberg) - Monte - VI - II N.E. - 4731.
Moreto - Mireid - VI - II S.E. - 4135 - q. 1360.
Morgen Alpe - Alpe Mattina - 12 - I N.O. - 3811 - 10.
Morgen Alpe - Malga Mattina (nell'Alpe omon.) - 12 - I N.O. - 3811.
Morgenkofl - Cima Mattina - VII - IV S.O. - 5324.
Morgen Kopf - Pizzo Mattina - 12 - I N.O. - 3910.
Morgen Nock - Dosso Mattina - 11 - IV N.O. - 3957
Morgenrast - Monte Mattina - V - II S.E. - 4201.
Moringh - Molino - 11 - I N.E. - 3932.
Moritzen - San Maurizio - VII - IV N.O. - 5530.
Moritzing - San Maurizio - XV - I S.O. - 3009.
Morosing - Ca' Morosini - XV - I N.O. - 3515.
Mörre - Mora - V - II N.O. - 4514.
Mortaro - Mortner - XV - II N.E. - 2902.
Mortell [1][Gemeinde] - Comune di Martello - 9 - I S.O.
Mortell Alpe - Malga di Martello - 9 - I S.O. - 3045 - 44.
Mörtelhof - Maso Martello.
Mortellthal - Val di Martèllo - 9 - I S.O.
Morter - Mortèr (it.) - 9 - I N.O. - 3638 - il Comune è soppresso e aggregato a quello di Laces.
Morter Alpe - Malga di Mortèr - 9 - I S.E. - 3437.
Morterèl (it.) - Martrèll - III - II S.E. - 4105.
Mortner - Mortaro - XV - II N.E. - 2902.
Moschen - Mosna - XV - IV S.E. - 3018.
Moschwald - Bosco della Mosna - XV - I N.O. - 3912.
(Möselebad) Bad Neu Prags - Bagni di Bràies nuova - VII - III S.E. - 4221.
Mösele - Mèsule.
Mosener Berg - Monte di Palú - VI. - II S.E. - 4433.
Moser - Paludi - VI - I S.O. - 5345.
Moser - Al Palú - VI - III S.E. - 4247 - 46.
Moser - Al Palú - XV - I N.O. - 3510 - Casolari nei pressi di Velasio.
Moser - Al Palù - * 11 - III N.O. - 2700
Moser - Al Palú - XV - I S.E. - 3303.
Moser - Palú - VI - II N.E. - 4937.
Moser - Al Palù - XV - IV S.E. - 3320.
Möser - Al Palú - III - II S.E. - 4402.

[1] Ora si è affermata la forma Martell, ripresa dall'italiano (nota E.M.)

Moserhütte - Capanna del Palú - VI - I S.O. - 5142.
Moserplaz - Spiazzo - VII - IV N.O. - 5627.
Mosna - Moschen - XV - IV S.E. - 3018.
Moso (in Passiria) - Moos - V - III N.E. - 4918.
Mössl - Masetti - XV - II S.E. - 2306.
Most Wald - Selva del Cervo - VI - III S.O. - 4400 - 4359.
Múcchela - Múcheler - V - II S.O. - 4313.
Múcheler - Múcchela - V - II S.O. - 4313.
Mukleite - Costa delle Mosche - VI - III N.O. - 4558 - q. 2578.
Muda - Mudler - VII - III N.E. - 4623.
Mudatsch Spitze - Montaccio - V - II N.E. - 4704.
Mudler - Muda - VII - III N.E. - 4623.
Mühl Bach - Rio dei Molini - VI - I S.E. - 5135 - Passa per Malga Valperna e Valperna.
Muhlbach - Rio di Pusteria - VI - III N.E. - 4748 - 47 - Comune.
Mühlbach - Rio del Molino - 11 - IV N.E. - 3846.
Mühl Bach - Rio di Gries (aff. d. della Talvera, attraversa Grìes) - XV - I S.E.
Mühl Bach - Lan (corso infer.) (affi. s. dell'Adige, attraversa Merano) - V - III S.E.
Mühl Bach - Rio del Molino - VII - III N.E. - 4717.
Mühl Bach - Rio del Molino - XV - IV N.E. - 3818.
Mühl Bach - Rio del Molino - VI - IV S.O. - 5127.
Mühl Bach - Rio Molino - 11 - IV N.O. - 3858.
Mühlbach - Riomolino - V - III S.E. - 4020.
Muhlbach - Riomolino - VII - IV S.O. - 5029.
Mühlbach Bad - Bagni Riomolino - VII - IV S.O - - 5127.
Mühlbacher Jöchl - Giogo di Riomolino - VII - IV S.O. - 5228.
Mühlbacher Klause - Stretta di Rio - VII - III N.E. - 4846.
Mühlbacher Thal - Valle di Rio Molino - VII - IV S.O. - 5029 - 28 - 27.
Mühleben - Pian del Molino.
Mühleck - Costamolino - VII - IV N.O. - 5930.
Mühlecken Horn - Corno di Costamolina.
Mühlen - Molini - VI - II N.E. - 4937.
Mühlen - Molini (di Tùres) - VI - I S.E. - 5431 - Comune di Campo Tures.
Mühlhäuser - Case del Molino - XV - IV N.O. - 3925 - pr. Plaus.
Mühlhof - Maso del Molino - IV - II S.E. - 4132.
Mühlhöfel - Masetto del Molino - 9 - I N.O. - 3941.
Mühlerhof - Maso alto.
Mühlthal - Valmolino - XV - IV N.E. - 3921.
Mühl Thal - Valmolino - V - II N.O. - 4913.
Mühlwald - Selva (dei Mollni) - VI - I S.E. - 5336 - Comune.
Mühlwalder Alpen - Malghe di Selva.

Mühlwalder Alpe - Alpe di Selva.
*Mühlwalder Bach - Rio di Sel*va - VI - I S.E. - 5337.
(Mühlwalder Joch) Stoss Kofl - Giogo di Selva - VI - I N.E. - 5535.
Mühlwalderthal - Val di Selva - VI - I S.E. - 5337.
Mukla Spitze - Pizzo Mucla - VII - IV N.E. - 5618.
Mules (it.) - Mauls - VI - IV S.O. - 5156 - Comune di Campo di Treno.
Mules - Mulo - 11 - IV S.O. - 3453.
Mulle - La Mulle - VII - IV N.E. - 5718.
Müllerhof - Maso Molinari.
Müller Hütte - Rifugio Cima Libera - V - IV N.E. - 5717.
Müller Klamm - Gola Molino - 12 - I N.O. - 3913.
Muls - Monte Mules - V - III N.E. - 4719.
Muls - Mules - 11 - IV S.O. - 3453.
Muls - Mules.
Mulser Senne - Malga Mùles (nell'Alpe di Siùsi) - 11 - IV S.E.
Mundolas (rectius Muntalàs) - Muntalas (it.) - IV - III S.E. - 4348.
Murga - Munger - XV - I N.O. - 3616.
Munger - Munga - XV - I N.O. - 3616.
Münster (Mustair) - Monastèro - 8 - I N.E. - 3701.
Münsterthal - Val di Monastero - 9 - IV N.O. - 3800 - 3959.
Munt - Monte (di Funes) - 11 - I N.O. - 3944.
Muntaditsch - Muntadíz - IV - III S.E. - 4150.
Muntadiz - Muntaditsch - IV - III S.E. - 4150.
Muntalas (it.) - Mundolas (rectius Muntalàs) - IV - III S.E. - 4348.
Munt da Terza - Munt da Terza - 8 - I N.E. - 3703.
Munt della Bescia - Munt della Béscia (a *N.O. di* Cièrfs) - 8 - I N.E. - 3707.
Münt de la Crusch - Monte della Croce - 11 - I N.O. - 3839.
Muntett - Muntét - 8 - I N.E. - 3805.
Munt Sp. - Punta di Motta - V - III N.E. - 4617.
Muntwiese - Prati di Monte - 11 - I N.O. - 3944.
Munwarther - Monte della Guardia - 9 - IV N.O. - 3657.
Murari - Baumaurer - VI - II N.E. - 4935.
Murata - Obergaden - XV - IV N.O. - 3730.
Murfreid - Murfreid (it.) - 11 - I S.O. - 3240.
Muri - Maurer - V - II S.E. - 4302.
Muri - Mauern - * VI - II N.E. - 4634 - a O. di Castel S. Michele.
Murizzòl (in Gudón) - Martscholer - 11 - IV N.E. - 3852.
Murmentenbleis - Blais delle Marmotte - 9 - I S.E. - 3336.
Murter - Murtèr (it.) - 8 - I N.E. - 3502.
Musch - Mùsso (nella parte O. dell'Alpe di Siùsi) - 11 - IV S.E.
Mussberg - Montemusso - VI - III S.E. - 4049.
Muss - Musch - 11 - IV S. E. - nella parte O. dell'Alpe di Siùsi.
(Mustair) Münster - Monastéro - 8 - I N.E. - 3701.
Mut - Unter Muth - V - III N.E. - 4919.

Muta Kopf - *Mutta* - VI - IV S.O. - 5153.
Mute - *Mutta.*
Muteck - *Mutta (di Guazza)* - 9 - I S.E. - 3233.
Muteggrub - *Fossa della Mutta* - XV - IV S.O. - 3430.
Mutenock - *Mutto* - VI - I S.O. - 5238.
Muth - *Mutta* - 9 - IV N.O. - 3859.
Muther Ferner - *Vedretta della Mutta* - V - III S.O. - 4227.
Muthhöfe - Masi della Mutta - V - III S.E. - 4220 - 19.
Muth Spitze - *Mutta* - 9 - III N.E. - 2848.
Muth Spitze - *Mutta* - V - III S.E. - 4220.
Mutnelle - *Muttanèlla* - VI - III N.O. - 4659.
Mutnock - *Mutta* - VI - I N.O. - 5842.
Mutnock Ferner - *Vedretta della Mutta* - VI - I N.O. - 5842. - Ghiacciaio di Neves occ.le
Mutta - *Muta Kopf* - VI - IV S.O. - 5153.
Mutta - *Muth* - 9 - IV N.O. - 3859.
Mutta - *Mutenock,* - VI - I S.O. - 5238.
Mutta - *Muth Spitze* - 9 - III N.E. - 2848.
Mutta - *Muth Spitze* - V - III S.E. - 4220.
Mutta - *Mutnock* - VI - I N.O. - 5842.
Mutta - *Mutterseck* - 9 - IV N.E. - 3548.
Mutta (Alpe della) - *Haide Alpe* - IV - III N.O. - 4558.
Mutta (Bosco della) - *Haider Wald* - IV - III N.O. - 4556.
Mutta (di Guazza) - *Muteck* - 9 - I S.E. - 3233.
Muttanèlla - *Mutnelle* - VI - III N.O. - 4659.
Mutterseck - *Mutta* - 9 - IV N.E. - 3649.
Mutterswald - *Bosco della Mutta* - 9 - IV N.E. - 3649.
Muttertschinig - Monteschino - IV - III S.E. - 4053 - carreggiabile per Mazia.
Mutzen - Muzzo - * 11 - IV S.O. - 3253 - Casolari a S.E. di S. Valentino.
Muzzo - Mutzen - * 11 - IV S.O. - 3253 - Casolari a S.E. di S. Valentino.

N

Nabige Loch - Buco del Giovo - VII - III S.E. - 4022.
Nafen - Nava - 11 - IV N. E. - 3951.
Nagel - Il Chiodo - IV - II S.E. - 4034.
Nagelstein - Monte Chiodo - 9 - II N.E. - 2836.
Nagler Spitze (Gross) - Punta del Chiodo - 9 - IV S.O. - 3000.
Naifer Bach - Rio di Nòva - V - II S.O. - 4014.
Naifer Pass - Passo di Nòva - V - II S.O. - 4112 - q.2030.
Nalles (it.) - Nals - XV - IV S. E. - 3216 - Comune.
Nals - Nalles (it.) - XV - IV S. E. - 3216 - Comune.
Nalser Au - Prateria di Nàlles - XV - I S.O. - 3215 - 14.
Nalser Bach - Rio di Nalles (passa per Nàlies) - XV - IV S.E. - 3216.
Napfen - I Cadini - VII - IV N. E. - 5820.
Napfspitz - Cima Cadini - VIIbis - III S.O. - 0325.
Napfspitze - Cima Cadini - VI - I N.O. - 5643.
Naràno - Naraun - XV - IV S. E. - 3418.
Naraun - Naràno - XV - IV S. E. - 3418.
(Narren Spitze) Domenar Spitze - Domenar - VI - IV S.E. - 5252.
Nasa - Nasa - *XXII - I N.E. - 1904 - q. 1064.
Nascht - Nasta - VII - II N.O. - 4513.
Nasen - Nessano - VII - III N.O. - 4727.
Nasen Bach - Rio di Nessano - VII - III N.O. - 4727.
Nasenhof - Naso - V - III N.E. - 4516 - q. 1340.
Nashorn - Corno del Naso - 9 - IV S.O. - 3057.
Nasino - Nasl - XV - IV S.O. - 3425 - pr. Palù.
Nasi - Nasino - XV - IV S.O. - 3425 - pr. Palù.
Naso - Nasenhof - V - III N.E. - 4516 - q. 1340.
Nasse Wande - Crode bagnate - IV - IV S.E. - 5247.
Nassereith - Aceréto - IV - II S.E. - 4332.
Nasswand - Croda dell'Acqua - VII - II S.O. - 4014.
Nasta - Nascht - VII - II N.O. - 4513.
Natúrno - Naturns - XV - IV N.O. - 3927 - Comune.
Naturno (Bosco di) - Naturnserwald - XV - IV N.O.
Naturns - Naturno - XV - IV N.O. - 3927 - Comune. -
Naturnserkuhalpe - Malga di Naturno - XV - IV N.O. - 3724.
Naturnserwald - Bosco di Naturno - XV - IV N.O.
Natz - Nàz - VI - III N.E. - 4547 - Comune.
Nauders - San Benedetto (di Rodengo) - VI - III N.E. - 4746.
Nauhof - Nava - 9 - IV N.E. - 3652.
Naunagr - Nova - IV - III S.O. - 4059.

Nava - Nafen - 11 - IV N.E. - 3951.
Nava - Nauhof - 9 - IV N.E. - 3652.
Nàz - Natz - VI - III N.E. - 4547 - Comune.
Nebelsee Spitze - Cima del Lago - VI - III N.O. - 4759 - q. 2516.
Neder Alpe - Nédra - V - IV S.E. - 5217 (1).
Neder Wald - Selva Nédra - 9 - I S.E. - 3031 (1).
Neder Wald - Selva Nédra - V - II N.O. - 4810 - 11 [1].
Negger - Negra - 11 - III N.O. - 2659.
Negra - Negger - 11 - III N.O. - 2659.
Neidegg - Dosso Castello - 11 - IV N.E. - 3852.
Nèlla - Neller - VI - II N.E. - 4838.
Nellele - Costa Nèlla - VII - III S.E. - 4318.
Neller - Nèlla - VI - II N.E. - 4838.
Nel Mondo Nuovo - In der Neuen Welt - 9 - II N.O. - 2939.
Nèmes (Alpe di) - Nemes Alpe - v. st.
Nemes Alpe - Alpe di Nèmes - VII - II S.E. - 4002 - pendici sud occidentali di M. Rosso.
Nemes Alpe - Malga di Nèmes - VII - II S.E. - 4102 - 01.
Nessano - Nasen - VII - III N.O. - 4727.
Nessel Bach - Rio delle Ortiche - 9 - II N.E. - 2837.
Nessel Wald - Bosco delle Ortiche - VI - IV S.E. - 5047.
Nesskofl - Costa Campovaléra - VII - IV S.E. - 5222. - (a O. di Anterselva Mezzavalle
Neuberg - Castel di Nòva.
Neubrand W. - Bosco Arso - VII - II N.O. - 4613.
Neudenstein - Municipio (di Dobbiaco).
Neufeld - Camponuovo - XV - II N.O. - 2910 - 09.
Neugersdorfer Hütte - Rifugio Vetta d'Italia (rectius Rifugio Passo dei Tauri).
Neuhaus - Canòva - VI - I N.E. - 5932.
Neuhaus - Canòva - VIIbis - III S.E. - 0221.
Neuhaus [Ruine] - Castel Casanova.
Neuhaus - Casanova - XV - I N.O. - 3510.
Neuhäuser - Casenòve - XV - IV N.O. - 3926.
Neuhütte - Capanna nuova - V - II S.E. - 4308.
Neuhütten Alpe - Alpe Canòve.
Neuhütten Alpe - Malga Canòve
Neuland - Terranova.
Neumarkt (Enna) - Egna - XXII - I N.O. - 1812. - Comune
Neunerkofl - Cima Nove - VII - II S.O. - 4112.
Neuner Kofl - Cima Nove (di Sesto) - 12 - I N.E. - 3803 - q. 2371.
Neunernock (Elfernock) - Cima Nove - VII - IV S.O. - 5326.
Neuner Spitze (Nönöres) - Cima Nove - 12 - IV N.O. - 3729.
Neunhäuser - Novecase - VII - III S.E. - 4416.

[1] Alcune carte austriache portano Norder Alpe, Norder Wald le tav: al 25.000 I.G.M. - Alpe Tramontana, Bosco Tramontana.

Neunhäusern - Novecase - VII - III N.O. - 4726.
Neunhöf - Novemasi - XV - IV N.O. - 3729.
Neu Prags [Bad] (Möselbad) - Bagni di Bràies nuova - VII - III S.E. - 4221.
Neu Rasen [Ruine] - Castelnuòvo Rasún - VII - III N.O. - 4725.
Neu Rast Boden - Campo del Riposo - 9 - IV N.O. - 3654 - 55 - a N.O. di Montoni di Agúmes.
Neu Ratteis - Rattisio nuovo - IV - II S.E. - 4132.
Neu Spondinig - Spondigna - 9 - IV N.E. - 3951.
Neustift - Novacella - VI - III S.E. - 4449 - il comune è soppresso e aggregato a quello di Varma.
Neu Wiese - Prateria nuova - XV - IV N.E. - 3818 - Riva d. Adige.
Neveser Sattel - Passo di Neves - VI - I N.O. - 5842.
Nevesjoch Hütte - Rifugio Neves (Rif. Porro) - VI - I N.O. - 5842.
Nick Bach - Rio Nico - 9 - IV N.E. - 3551.
Nickelbergkopf . - Monte Nicòla - 11 - III N.O. - 2955.
Niclàr - Entiklar - XXII - I N.O. - 1715.
Nidèl (it.) - Nitl - IV - II N.O. - 4539.
Nidèl (it.) - Nitl - V - III N.E. - 4717.
Nido - Niedl - V - III S.O. - 4327.
Niedeck - Dossobasso - VI - III N.O. - 4800.
Nieder Brunn - Fontanabassa - XV - IV N.E. - 3923.
Niederdorf - Villabassa - VII - III S.E. - 4417 - Comune.
Niedereckenhof - Dosso basso - 9 - I N.O. - 3643.
Nieder Flans - Flanes di sotto - VI - IV S.O. - 5156.
Niedergaden - Gàdena (bassa) - XV - IV N.O. - 3730.
Nieder Glittner - Colletto (basso) - VI - II S.O. - 4440.
Niederhaus - Cabassa - V - III S.E. - 4123.
Niederhaus - Casa di sotto - 9 - I N.E. - 3837.
Niederhäuser - Casebasse - VI - II N.E. - 4937.
Niederhof - Maso basso - 9 - I S.O. - 3242.
Niederhof - Maso basso - V - III S.E. - 4022.
Niederhöfer - Masi bassi - XV - IV N.E. - 3722.
Niederjoch - Giogo basso - IV - II N.E. - 4636.
Niederjoch Hütte (Similaun Hütte) - Rifugio del Similaun.
Niederjöchl - Forcella bassa - 9 - I N.E. - 3937.
Nieder Lana - Lana (di sotto) - XV - IV N.E. - 3618.
Nieder Laner Au - Prateria di Lana (di sotto) - XV - IV N.E. - 3517.
Niedermeier - Masseria di sotto - V - III S.E. - 4123 - pr. Stradagrande.
Niedermair - Masserìa bassa.
Nieder Olang - Valdàora da pié - VII - III N.O. - 4627.

Nieder Rasen - Rasen (di sotto) - VII - III N.O. - 4625 - 24 - Il Comune è soppresso e aggregato sa quello di Raùm V.
Niederried - Novàle basso - VI - IV S.O. - 5158.
Nieder Rutzner - Ruzzo basso - VI - III S.E. - 4146.
Niederstein - Sassobasso - * VI - I N.E. - 5732 - q. 1362.
Niederthal - Vallebassa.
Nieder Vintl - Vandòes di sotto - VI - II N.O. - 4844 - Comune di Vandòies.
Nieder Wangen - Vànga Bassa - XV - I S.E. - 3404.
Niederweg - Viabassa [1].
Niederwieser - Pratobasso.
Niederwieser Alpe - Malga di Pratobasso - VIIbis - III S.E. - 0321 - 20.
Niedl - Nido - V - III S.O. - 4327.
Niedrist - Cappella - VII - III N.E. - 4546.
Nietz - Sadra bassa - 11 - IV N.E. - 3946.
Niger - Nigra.
Niger Wald - Bosco Nigra - 11 - III N.O. - 2754.
Niglun - Niglún (it.) - 11 - IV N.E. - 3849.
Nischen - Niso.
Nisthof - Maso del Nido - V - II S.E. - 4107.
Nitl - Nidèl (it.) - V - III N.E. - 4717.

[1] Il 25.000 austriaco include Viabassa nell'abitato di Quadrato. Così pure la nostra tavoletta V - III S.E. - 4022.

Nitl - Nidèl (it.) - IV - II N.O. - 4539.
Noci - Nussbaum - V - II S.E. - 4107.
Nock - Dosso - XV - I N.E. - 3603 - q. 1925.
Nock - Dosso - VI - III S.O. - 4354.
Nock - Dosso - XV - I N.O. - 3913.
Nock - Dosso - VII - II S.O. - 4115.
Nock - Dosso - XV - IV S.O. - 3325.
Nock - Dosso - V - IV N.E. - 5516.
Nock - Dosso - VI - IV S.O. - 5055,
Nocke Bach - Rio del Dosso - VI - IV S.O. - 5054.
Nocken - Dossi - XXII - IV N.E. - 1717.
Nocken - Dossi - 9 - I N.O. - 3944.
Nocken Alpe - Malga del Dosso
Nocken Kopf - Dosso di Valmiùr - IV - III N.O. - 4900.
Nocken Kopf - Dosso del Griàn - III - II N.E. - 4701.
Nocker - Dossi - XV - I S.E. - 3407.
Nockewald - Bosco del Dosso - VI - IV S.O. - 5054.
Nock (Colserberg) - Monte Colles - VII - III S.E. - 4318.
Nock Spitze - Cima del Dosso - IV - II S.E. - 4338.
Nock Spitze - Cima del Dosso - IV - IV S.E. - 5047.
Nockwald - Bosco del Dosso - VI - IV S.O. - 5159.
Nofner Hof - Nòva.
Noggler - Malga Acles - IV - III N.O. - 4700.
Noibrand - Novali - V - III S.E. - 4218.
Nonnen Ferner - Vedretta delle Mònache - 9 - II N.O. - 294342.
Nonnenscheiben - Rocce delle Monache - 9 - II N.O. - 2944.

Nonnen Spitze (Vordere) - Cima delle Mònache - 9 - II N.O. - 2943.
(Nönöres) Neunerspitze - Cima Nove - 12 - IV N.O. - 3729.
Norder - Tramontana - V - III S.E. - 4020.
Nörder - Case Tramontana - 9 - II N.E. - 2933 - Casolari pr. Cascata.
Nörder Berg - Monte a Tramontana - XV - IV N.O. - 3626.
Norderer - Tramontàno - XV - I N.E. - 3603.
Nordersberg - Monte a Tramontana - 9 - I N.O. - 3643 - 42 - 41 - Comune di Silandro.
Nörder Spitze - Punta di Tramontana - V - II N.O. - 4810.
Norder Wies - Prato a Tramontana - 9 - I S.E. - 3032.
Norder W. - Bosco a Tramontana - V - IV S.E. - 5217.
Nordheim - Villa (di Sarentino) - XV - I N.E. - 3906.
Nosellari - Haslerhof - XXII - IV N.E. - 1516.
Nothdurftshof - Maso della Stretta - XXII - I S.O. - 1315.
Nova - Naunagr - IV - III S.O. - 4059.
Novacèlla - Neustift - VI - III S.E. - 4449 - il Comune è soppresso e aggregato a quello di Varna.
Novalaccio - Nuflatsch - 11 - IV N.E. - 3651.
Novàl del Campo - Gampen Ried - XV - I N.E. - 3504 - a E. di Osteria dei Turisti.
Novàl di dentro - Innerriedel - 11 - IV S.E. - 3446.
Novàl di fuori - Ausserriedel - 11 - IV S.E. - 3446.
Novàl di Fié - Völser Ried - 11 - IV S.O. - 3158.
Novale - Kreit - XV - II S.O. - 2311.
Novale - Kreit - VI - IV N.O. - 5759.
Novale - Kreit - XV - I N.O. - 3512.
Novale - Kreith - XV - I S.O. - 3213.
Novale - Kreut - VI - IV N.O. - 5759.
Novale - Kreuth - 9 - I N.O. - 3841.
Novale - Raith - XV - I N.O. - 3914.
Novale - Raut - VII - III N.O. - 4626.
Novase - Raut - 9 - I S.E. - 3131.
Novale - Raut - VII - III N.E. - 4921.
Novale - Ranter - VII - III - N.O. - 4830.
Novale - Rauth - 11 - III S.O. - 2358.
Novale - Reith - XV - I N.O. - 3715.
Novale - Ridlach - * XXII - I S.O. - 1414 - Case a N. di Rissago.
Novale - Ried - VI - II N.E. - 4933.
Novale - Ried - VII - III N.E. - 4522.
Novale - Ried - 9 - I S.O. - 3441.
Novale - Ried - XV - I S.E. - 3106.
Novale - Ried - VI - III S.O. - 4056.
Novale - Riéd - 11 - IV N.O. - 3655 - 54.
Novale - Ried - XV - IV N.O. - 3924.
Novale - Ried - V - III S.E. - 4417.
Novale - Ried - V - I S.O. - 5410.
Novale - Ried - V - I N.E. - 5501.
Novale - Ried - VI - IV N.O. - 5556.
Novale - Ried - V - III S.E. - 4120 - fraz. di Lagundo.
Novale - Rerter (rectius Reater) - XV - I S.O. - 3015.
Novale - Ried - VII - III N.O. - 4628.
Novale - Greiter - V - III S. - O. - 4123.

Novale - Greitere - XV - IV N.E. - riva d. Adige pr. Lana.
Novale - Greit - V - II N.O. - 4614. .
Novale Capreto - Greit - V - III N.E. - 4919.
Novale (Alpe di) - Riedberg Alpe - VI - IV N.O. - 5658.
Novale basso - Niederried - VI - IV S.O. - 5158.
Novale (Bosco di) - Rieder Wald - V - I S.O. - 5410.
Novale (Cima di) - Ried Spitze - VI - IV N.O. - 5558.
Novale (di dentro) - Inner Ried - V - III S.E. - 4416.
Novale (di dentro - Hinternobls - XV - I S.O. - 3309.
Novale (di fuori) - Vordernobls - XV - I S.O. - 3211 - 10 - 3409.
Novale (di fuori) - Ausser Ried - V - III S.E. - 4417.
Novale (di sotto) - Unter Ried - V - I N.E. - 5501.
Novale (di sotto) - Unter Raut - VII - III N.E. - 4921.
Novale (di sopra) - Ober Raut - VII - III N.E. - 4921.
Novale (di sopra) - Ober Ried - V - I N.E. - 5501.
Novale (di S. Martino) - Grait - 9 - I N.E. - 3835.
Novale (di Prèsule) - Prösler Ried - 11 - IV S.O. - 3059.
Novale (di Riscone) - Ried - VII - III N.O. - 4729.
Novale (di Soi) - Soireith - 9 - I S.O. - 3341.
Novale (di Terlano) (di sopra) - Ober Kreith - XV - I S.O. - 3213.
Nova Levante - Welschnofen - 11 - III N.O. - 2555 - Comune.
Novali - Noibrand - V - III S.E. - 4218.
Novali - Prandter - VI - I N.E. - 5531.
Novali d'Anterselva - Raut - VII - III N.E. - 4922.
Novalino (di Bníies) - Riedl - VII - III S.E. - 4223.
Novalino (di Sorafúrcia) - Riedl - VII - III S.O. - 4425.
Nova Ponente - Deutschnofen - XV - II S.E. - 2402 - Comune.
Novecase - Neunhäauser - VII - III S.E. - 4416.
Novecase - Neunhäusern - VII - III N.O. - 4726.
Novemasi - Neunhòf - XV - IV N.O. - 3729.
Nuflatsch - Novalaccio - 11 - IV N.E. - 3651.
Nussbaum - Noci - V - II S.E. - 4107.
Nuwald Alpe - Malga in Selva - VII - I S.O. - 5112.

O

Obdäcker - Piani alti.
Obdäcker - Ripiani (di sopra).
Ober Aicha - Aica (di sopra) - 11 - III N.O. - 2959.
Ober Alach - Malai (di sopra) - XV - IV S.O. - 3125.
Oberaller - Malga Castrin - XV - IV S.O. - 3024.
Oberarzbach - Arco - VI - I N. E. - 5732.
Ober Atzwang - Campodazzo (di sopra) - 11 - IV S.O. - 3258.
Oberau - Pradisopra - VI - III N.E. - 4751.
Oberau - Oltrisarco (sobborgo di Bolzano) - XV - II N. E. - 2907.
Oberbach - Sorarùi - VII - IV S.O. - 5126.
Oberbachern Bach - Rio Fiscalino (super.) - 12 - I N.E. - 3806.
Oberbachern Spitze - Picco Fiscalino - 12 - I N.E. - 3807.
Ober Berg - Cima di Sopramonte - VI - IV N.E. - 5846.
Oberberg Alpe - Alpe di Sopramonte - VII - I S.O. - 5213 - 12.
Oberberg Alpe - Alpe di Sopramonte - VII - III S.O. - 4429.
Oberberg Alpe - Alpe di Sopramonte - VI - IV N.E. - 5947.
Oberbergeralpe - Alpe di Sopramonte - V - II N.E. - 4705.
Oberberger Bach - Rio di Sopramonte - V - II N.E. - 4706.
Oberberg Bach - Rio di Sopramonte - VI - IV N.E. - 5847.
Oberberg Alpe (Taschler Hütte) - Malga di Sopramonte - VII - I S.O. - 5212.
Oberblichl - Col di Sopra - V - II S.O. - 4414.
Ober Bodeneck - Dosso Pian di sopra - VII - IV S.O. - 5128.
Ober Bozen - Monte Sopra Bolzano - XV - I S.E. - 3204.
Oberbozen - Soprabolzano - XV - I S.E. - 3104 - 03.
Ober Brunn - Fontana (di sopra) - V - III S.E. - 4023.
Ober Burgstein - Borghetto di Tures (di sopra) - VI - I S.E. - 5431.
Ober Dorf - Villa (di sopra) - V - III S.E. - 4116.
Oberdörfer Alpe - Malga Villalta - IV - III S.O. - 4458.
Oberdörfer Thal - Valle Villalta - IV - III S.O. - 4459.
Obere Aals Alpe - Malga Acla di sopra - V - I N.O. - 5713.
Obere Alpe - Malga di sopra - *9 - I N.E. - 3631 - q.1817.
Obere Alpe - Alpe di sopra - 9 - IV N.E. - 3552.
Obere Alphütte - Baita di sopra
Ober Eben - Pian di sopra - XV - IV N.O. - 3923.
Obere Berge - Le Coste (di sopra).
Obere Berg Alpe - Alpe di sopra - IV - III S.E. - 4046.

Ober Eck - Dosso (di sopra) - XV - IV S.O. - 3228.
Oberecke) Bach - Rio del Dossetto - VI - III N.E. - 4950.
Ober Ecker - Maso Costalta - VI - II S.O. - 4045.
Obere Evis Alpe - Malga d'Evis (di sopra).
Oberegg - Costalta.
Ober Eggenthal - San Floriano - 11 - III S.O. - 2357 - 56.
Oberegger - Costalta - VII - IV SA - 5129.
Obere Gost Alpe - Alpe della Costa alta - V - IV S.E. - 5218.
Oberegger - Maso Costalta - V - II S.E. - 4106.
Obere Konzen Lacke - Pozza Cuna (di sopra) - 9 - III N.E. - 2847.
Obere Laaser Alpe - Malga di Lasa *(di* sopra) - 9 - IV S.E. - 3447.
Obere Mahr Alpe - Malga di Mara - V - III S.O. - 4130.
Obere Mitterbacher Alpe - Malga Rio di mezzo (di sopra) - VI - I N.E. - 5836.
Obere Monthal - Malga Montale (di sopra) - VII - IV S.E. - 5216.
Obere Mortell Alpe - Malga di Martello (di sopra) - 9 - I SA - 3045.
Obere Mühlen - Molini di sopra.
Obereben - Masi di sopra (Piano di sopra) - 11 - III S.O. - 2458.
Oberer Berg Bach - Rio di Corteràso (afli. s. del Rio di Senàles) - IV - II S.O. - 4439.
Oberer Kopf (Ciavalatsch Spitze) - Cavallaccio - 9 - IV N.O. - 3658.
Obere Ross Hütte - Bàita del Cavallo (di sopra) - 12 - IV N.E. - 3920.
Obere Steinmandel - Ometto (di sopra) - IV - III S.E. - 4447.
Oberes Wirtshaus - Osteria di sopra (Malga del Corno di sopra) - 11 - IV N.O. - 3600.
Obere Tschenglser Alpe - Malga di Cengles (di sopra) - 9 - IV S.E. - 3449.
Oberettes Loch - Passo di Oberettes - IV - III N.O. - 4644.
Obere Weissbrunn Alpe - Malga di Fontanabianca (di sopra) - 9 - IIN.O. - 2739.
Oberfewiberg (Favogna di sopra) - Favògna di sopra - XXII - IV N.E. - 1617.
Oberficht - Pino.
Ober Folnair - Valnera (di sopra) - 9 - IV N.O. - 3553.
Oberfrinig - Frinigo (di sopra) - 9 - IV N.E. - 3948.
Ober Fuchsstein - Pietravolpina (di sopra) - VI - I S.O. - 5042.
Obergaden - Murata - XV - IV N.O. - 3730.
Obergassel - Via di sopra - * VI - III - N.E. - 4946 - Riva di fiume Rienza.
Ober Gerstgras - Cortiserrate - IV - II S.O. - 4339.
Ober Glaning - Cologna (di sopra) - XV - I S.O. - 3110 [1].
Ober Glitner - Colletto (di sopra) - VI - II S.O. - 4440.

---

[1] Sul 25.000 I.G.M. - *Glania* anzichè *Cologna.*

Ober Göller - Sopracolle - XV - II S.O. - 2308.
Ober Göller - Sopracolle - XV - I S.E. - 3403.
Ober Göller, Pater Kopf (Cerva) - La Cerva - XV - II S.O. - 2215.
Ober Gosten - Costa - VII - III N.O. - 4624.
Ober Griesberg - Gries (di sopra) - VI - I S.E. - 5331.
Ober Gachwendt - Radura (di Racines) - V - I S.E. - 5205.
Ober Guggenpichler - Colcucco (di sopra) - VI - III S.E. - 4347.
Ober Guln - Gola (di sopra) - * 11 - IV N.E. - 3952 - Casolari a N. di Pedraz.
Ober Haidach - Landa (di sopra) - VII - III N.O. - 4829.
Ober Haidacher Alpe - Malga Landa (di sopra) - VII - IV S.O. - 5125.
Oberhaml - Cadisopra - XV - I N.E. - 3807.
Oberhaus - Cadisopra - VI - I S.E. - 5037.
Oberhaus - Cadisopra - VII - III N.O. - 4629.
Oberbaus - Cadisopra - VI - II N.O. - 4644.
Oberhaus - Cadisopra - XV - IV S.O. - 3328.
Oberhaus - Cadisopra - V - III S.E. - 4223.
Oberhäuser - Case di sopra - XV - I N.O. - 3714.
Oberhäuser Knott - Monte Case di sopra - XV - I N.O. - 3715.
Oberhof - Corte (di sopra) - XV - IV N.E. - 3721.
Oberhof - Maso di sopra - VII - III N.O. - 4528.
Oberhof - Maso di sopra - XV - II N.E. - 2503.
Oberhof - Maso di sopra - IV - II S.E. - 4336.
Oberhof - Maso di sopra - 9 - I S.O. - 3441.
Oberhof - Maso di sopra - 9 - I S.O. - 3242 - 41.
Oberhof - Maso di sopra - 9 - I N.E. - 3834. -
Oberhof - Maso di sopra - XV - IV N.O. - 3524.
Oberhof - Maso di sopra - 9 - I S.E. - 3131.
Oberhoftumet - Monte Tumetto.
Ober Hölderle - Sambuchi (di sopra) - 9 - I S.O. - 3242 - q. 1628.
Oberhöller - Sopragrotta - V - II S.E. - 4004.
Ober Hueb - Maso Nòria (di sopra) - V - III S.O. - 4024 - a N.O. di Rablàt.
Ober Hütten - Capanne (di sopra).
Oberinn - Auna (di sopra) - XV - I S.E. - 3303.
Ober Jufahl - Juvàle (di sopra) - 9 - I N.E. - 3931.
Ober Karnol - Corniolo (di sopra) - VI - III S.E. - 4247 - 46 - N. di Villa.
Ober Kasatsch - Casàccia (di sopra) - XV - IV S.E. - 3316.
Ober Kastlung - Costalonga (di sopra) - VI - II S.E. - 4235.
Ober Kemeten - Caminata (di sopra) - XV - I S.E. - 3201.
Ober Kerschbaum - Cereseto - XXI - I N.O. - 1512.

Oberkirch Berg - Monte Soprachiesa - XV - II N.E. - 2502.
Oberkirn - Molino (di sopra) - V - II S.O. - 4314.
Ober Klapf - Crapa - VII - IV S.O. - 5230.
Ober Knott - Rocca alta.
Oberkofl - Col di sopra - XV - I S.E. - 3206.
Oberkofl - Monte - XV - IV S.O. - 3424.
Oberkoffer - Cóvolo - XV - II N.E. - 2501.
Ober Koffer Alpe - Malga del Cóvolo (di sopra) - VII - IV N.E - - 5622.
Ober Kompatsch - Campaccio (di sopra) - XV - I N.O. - 3711.
Oberkratzberg - Monterovo (di sopra) - XV - IV S.E. - 3422.
Ober Kreith - Novàle (di Terlano) (di sopra) - XV - I S.O. - 3213.
Obere Kuh Alpe - Vaccheria (di sopra) - V - III S.O. - 4326.
Ober Lana - Lana (di sopra) - XV - IV N.E. - 3719.
Ober Lauzin - Lauzin (di sopra) - 11 - IV S.O. - 3355.
Ober Lappach - Lappàgo (di sopra) - VI - I N.O. - 5540.
Oberleger Alpe - Malga Spiazzo (di sopra).
Oberleben - Fèudo (di sopra) - V - III 5.0. - 4124.
Oberleitner - Coste di sopra - VI - I S.O. - 5041
Ober Luttach - Lutàgo (di sopra) - VI - I N.E. - 5732.
Obermair - Masseria alta.
Obermais - Maia alta - V - III S.E. - 4017. - Comune di Merano.
Ober Marchen - Marca (di sopra) - XV - I N.O. - 3909.
Obermager - Masseria Alta - V - III S.E. - 4020.
Obermontan - Castel Montani.
Ober Moos - Palú (di sopra) - XV - II S.O. - 2408.
Ober Moos Bach - Tina di Fréina - 11 - IV N.O. - 3959.
Ober Mösel (Mösel Bleis) - Blais della Malga.
Ober Möser - Palù di Versciaco - VII - II S.O. - 4309 - 08 - a S. di Versciano di sopra.
Obermoser - Pian di sopra - * 11 - III S.O. - 2400 - q. 1421.
Ober Mühle - Molin di sopra - 9 - IV N.E. - 3848.
Obern Gruben - Fosse di sopra - 9 - I N.O. - 3943.
Obernock - Dosso - XV - II N.E. - 2601.
Ober Nothdurftshof - Maso della Stretta (di sopra) - XXII - I S.O. - 1315.
Ober Ohrwald - Tramontana (alta) - XV - IV N.E. - 3521.
Ober Olang - Valdàora (in sommo) - VII - III N.O. - 4525.
Ober Onach - Onìes (di sopra) - VI - II S.E. - 4436.
Ober Ortler Ferner - Vedretta Alta dell'Ortles - 9 - IV S.O. - 3056.
Ober Partlegg - Bartoli (di sopra) - XV - I S.E. - 3304 - a S.O. di q. 1300.
Ober Passer - Pàssua (di sopra) (in Runcadiz).
Ober Perfaller - Pravalle (di sopra).

Ober Perfl - Pravalle (di sopra) - IV - II S.E. - 4031.
Ober Pichl - Coldisopra - VII - III N.E. - 4616.
Oberpifrol - Piveròlo.
Ober Planitzing - Pianezza (di sopra) - XV - II N.O. - 2613.
Ober Planken - Planca (di sopra) - VII - II N.O. - 4715.
Ober Planöf - Plan novo - IV - III S. 0. - 4257.
Ober Plars - Plars (di sopra) - V - III S.E. - 4121.
Ober Platz - Plaz (di sopra) - 9 - IV N.E. - 3646
Ober Poppener - Popèna - 11 - III N.O. - 2554.
Ober Poyen - Pòia (di sopra) - VI - I N.E. - 5631.
Ober Prisch - Pris (di sopra) - V - IV S.E. - 5119.
Ober Prisch - Monte Pris (di sopra) - V - IV S.E. - 5119 - q. 1995.
Ober Rain - Soprariva - XV - II N.E. - 2502 - 01.
Ober Rasen - Rasùn (di sopra) - VII - III N.O. - 4724 - Comune di Rasún Valdaora.
Ober Rauchegger Boden - Campo Scabro (a N. del Monte Scabro).
Ober Raut - Novale (di sopra) - VII - III N.E. - 4921.
Ober Reichenberg - Castèl Rotúnd (di sopra) - 9 - IV N.O. - 3900.
Ober Reinerhof - Maso Riva (di sopra).
Ober Ried - Novale (di sopra) - V - IN.E. - 5501.
Oberroser - Rósa - XV - II N.E. - 2707 - 06.
Ober Rutzner - Ruzzo alto - VI - III S.E. - 4146.
Ober Salurn Kopf - Monte Saidura (di sopra) - IV - II S.O. - 4444.
Ober Schnauders - Snòdres (di sopra) - VI - III S.E. - 4052
Oberschol - Soglia - XV - I S.O. - 3314.
Ober Schönegg - Colbello (di sopra) - 9 - I N.E. - 3831.
Ober See - Lago Soprano - VI - III N.E. - 4550.
Oberseeber - Lagosoprano - VI - III N.E. - 4550.
Ober Sergs - Serga (di sopra) - VI - III N.E. - 4946.
Ober Sinne - Sinna (di sopra) - VII - III N.E. - 4517.
Ober Sirmian - Sirmiano di sopra (pr. S. Apollonia) - XV - IV S.E. - 3117.
Ober Spinn - Spin (di sopra) - IV - III N.O. - 4756.
Ober Spin - Spino (di sopra) - XV - IV S.O. - 3324.
Ober Spreng - Masi sommi - 11 - IV N.O. - 3857.
Oberst - Maso alto - V - II S.E. - 4203.
Oberstall - Soprastalla - VII - III N.O. - 4724.
Ober Staudach - Arboréto (di sopra) - XV - IV S.O. - 3324.
Oberstein - Sassalto - * VI - I N.E. - 5732 - q. 1444.
Ober Stein - Sasso (di sopra) - VII - III S.E. - 4419.
Ober Stein - Sasso (di sopra) - 9 - I S.E. - 3033.

Ober Stein - Sasso (di sopra) - V. - III N.E. - 4822.
Ober Stein - Sasso (di sopra) - XV - IV S.O. - 3230.
Obersteiner - Sasso (di sopra) - VI - IV S.E. - 5446.
Obersteiner - Soprasasso - XV - II N.E. - 2506.
Obersteiner Holm - Cima di Sassalto - VII - IV N.O. - 5730 - 29.
Oberstrassen - Strada di sopra (fraz. di Tires) - 11 - III N.O. - 2856.
Obertall - Talle (di sopra) - V - II S.O. - 4414.
Ober Tarnell (rectius Tornell) - Tornello - 9 - I N.O. - 3645.
Ober Taser - Tasa (di sopra) - V - II S.O. - 4214.
Obertels - Tels (di sopra) . 9 - IV N.E. - 3850.
Ober Terner Hütte - Malga Terna (alta).
Oberthal - Valle Alta - VII - I S.O. - 5014.
Oberthal - Val (di sopra) - V - I S.E. - 5006.
Ober Thal - Valle (di sopra) - V - II N.O. - 4715.
Oberträg - Trogo (di sopra) - 9 - IV N.E. - 3846.
Ober Trippbach - Riotòrbo (di *sopra)* - VI - I N.E. - 5931.
Ober Thurnhof - *Maso* della Torre (di sopra) - 9 - IV S.O. - 3354.
Ober Vernagg - Vernago di sopra - IV - II S.E. - 4437.
Ober Vintl - Vandòies (di sopra) **-** VI - II N.O. - 4843 - 42.
Ober Vintschgau - Val Venosta superiore - IV - III S.O. - 9 - IV N.O. - 9 - IV N.E. - 9 - I **N**.O.
Ober Waldwies - Pradibosco (di sopra) - V - III N.E. - 4517.
Oberwanger - Campi alti.
Ober Wanger Alpe - Malga Vanga (di sopra) - VII - IV SA - 5226.
Ober Wasant - Valsènta (di sopra) - IV - II S.E. - 4031.
Ober Weirach [1] - Salgàri - V - III S.E. - 4022.
Ober Wielenbach - Vila (di sopra) - VII - III N.O. - 4287.
Oberwies - Pra di sopra - V - III S.O. - 4026.
Ober Wink - Cantone (di sopra) - V - II N.E. - 4606.
Oberwinkel - Vico di sopra (frazione di Ortisèi) - 11 - IV S.E. - 3447.
Ober . Windegg - Dosso del Vento (di sopra).
Ober Wippthal - Valle Vipitèna.
Oberwolfgrube - Lupara (di sopra) - VII - III N.O. - 4828
Casolari a N.O. di Vila di sopra.
Oberzellger Hof - Cella - 11 - III N.O. - 2600.
Ober Zufritt Ferner - Vedretta alta del Gioveretto - 9 - I S.O. - 3041 - Vedretta a N.O. del Gioveretto.
Obkircher - Soprachiesa - XV - I N.O. - 3614.

---

[1] Sulla carta austriaca erroneamente *Weirach per Weidach.*

Oblatsch Berg - Monte Ovilaccio - V - III S.O. - 4430 - sul 25.000 I.G.M. *Albelaccio.*
Oblatscher Ferner - Vedretta dell'Ovilaccio - V - III S.O. - 4330 - sul 25.000 I.G.M. *Vedretta Albelaccio*
Obojes - Vòies - 11 - I N.E. - 3633 - q. 1507.
Ochsen Alpe - Alpe della Boaria.
Ochsen Alpe - Alpe dei Bovi - VI - III N.E. - 4952.
Ochsenalpe - Manzara - VII - III S.O. - 4430.
Ochsenalpe Spitze - Cima d'Alpe Bove - VI - IV S.O. - 5454.
Ochsen Berg - Monte Bove - IV - III N.E. - 4652.
Ochsenberg Schartl - Passo di Monte Bove - IV - III N.E. - 4652.
Ochsenberg - Monte dei Rovi - 9 - IV N.O. - 3656.
Ochsenberg Alpe - Alpe di Monte Bove - IV - III N.E. - 4752 - 4651.
Ochsenberg Alpe - Malga di Monte Bove - IV - III N.E. - 4751.
Ochsenbüchel - Col dei Bovi - IV - II S.O. - 4042.
Ochsenbüchel - Col dei Bovi - VI - III N.E. - 4649.
Ochsen Bühel - Colle del Bue - 9 - I N.E. - 3936.
Ochsenfeld Alpe - Alpe Campobove - VII - IV S.E. - 5119 - 18.
Ochsenfelder - Campobove - VII - IV S.E. - 5019.
Ochsenfelder Alpe - Malga Campobove - VII - IV S.E. - 5018.
Ochsenhütte - Malga dei Bovi - *V - IN.O. - 5710 - q.1686.
Ochsenhütte - Bovìle.
Ochsenlenke - Costa dei Bovi - VII - IV N.E. - 5922.
Ochsenmaranen - Le Morene - 9 - I N.O. - 3744.
Ochsensee (in Valle di Scaleres) - *Laghi dei Bovi.*
Ochsensprung - Salto del Bove - VI - IV S.E. - 5250.
Ochsenwald - Bosco dei Bovi - V - II S.O. - 4209.
Ochsenwald - Bosco dei Bovi - 11 - IV S.E. - 3146.
Ochsen Wald - Bosco dei Bovi - IV - IV S.O. - 5058.
Oderer - Rio Deserto - VII - III N.O. - 4530.
Oestliche Feuerstein - Montarso di Levante - V - I N.O. - 5813.
Oetlberg Alpe - Alpe di Monte Deserto - VI - IV S.O. - 5455.
Oetten Bach - Rio d'Ottone - XV - I N.O. - 3909 - XV - I N.E.3907.
Oettenbach - Ottone - XV - I N.E. - 3907.
Oettenbacher Alpe - Alpe d'Ottone - V - II S.O. - 4009.
Oettenbacher Alpe - Malga d'Ottone - V - II S.O. - 4009.
Oetzthaler Alpen - Alpi Venoste e Alpi Passirie - V - III N.O. - V - III N.E. - V
IV S.E. [1].

[1] Cfr. Avvertenze per i cartografi.

Oetzthaler Scharte (Langtauferer Jöchl) - Forcella di Vallelunga - IV - II N.O. - 4843 - 42.
Ofen - Forno - VII - III S.E. - 4022.
Ofen Ferner - Vedretta del Forno - 9 - IV S.E. - 3348.
Ofen Loch - Forra del Forno - XV - IV S.E. - 3219 - (valletta nella Selva di Prisciano).
Ofenpass - Passo del Forno [1] .
Ofen Wand - Croda del Forno - 9 - IV S.E. - 3349.
Ofenwieshof - Praforno.
Oehlberg (Fentùn) - Fontana - Il - III N.O. - 2659.
Oehlgart - Corte - XV - II N.E. - 2802.
Ohren - Gli Orecchi - VII - IV S.E. - 5418 - 17.
Ohren - Ori - V - III S.O. - 4026.
Olang - Valdaòra - VII - III N.O. - Comune di Rasun Valdaora.
Ollenberger Alpe - Malga Olle - VI - IV S.E. - 5148.
Olmédo - Rust - V - I S.E. - 5202.
Olmèdo (di dentro) - Inner Rust - V - I S.E. - 5202.
Olmèdo (di fuori) - Ausser Rust - V - I S.E. - 5202.
Olmeto - Illmach - V - IV S.E. - 5218.
Olmi - Hohlen - XV - II S.E. - 2007.
Oltràdige - Ueberetschner Hof - (dal Lago Caldaro a S. Paolo [2].
Oltrisarco - Oberau - XV - II N.E. - 2907 - sobborgo di Bolzano.

[1] In Valle di Monastero (tratto svizzero).
[2] Cfr. Avvertenze per i cartografi.

Ombraglio - Piz Umbrail - 8 - I S.E. - 3303.
Ometto - Steinmandel - IV - III S.E. - 4447.
Ometto - Steinmandl - IV - III S.E. - 4453 - IV - III N.E.
4552.
Ometto (di sopra) - Obere Steinmandel - IV - III S.E. - 4447.
Ometto Maggiore - Gross Mandl - VII - IV S.E. - 5416.
Ometto Minore - Klein Mandl - VII - IV S.E. - 5316.
Ometto Rosso - Rothes Mandl - VI - III N.O. - 4756.
Onach - Onice - V - II S.E. - 4436 - il Comune è soppresso e aggregato a quello di S. Lo renzo in Pusteria.
Ones - Ons - VI - III N.O. - 4957.
Onice Onach - *v. s.*
Onies (di dentro) - Hinter Onach - VI - II S.E. - 4436.
Onies (di sopra) - Ober Onach - VI - II S.E. - 4436.
Ons - *Ones* - VI - III N.O. - 4957.
Ons Bach - Rio d'Ones - VI - III N.O. - 4956.
Ontratt Bach - Rio di Ontràt - V - II N.E. - 4906.
Ontrattberg Alpe - Alpe d'Ontrat - V - II N.E. - 4906 - 4805.
Ontrattberger Alpe - Malga d'Ontràt - V - II N.E. - 4906.
Opikopf [3] *- Monte Upi* - IV - II S.O. - 4245.

[3] Sulla carta austriaca erroneamente *Opikopf* per *Upi.*

Ora (Auer) - Ora - XV - II S.O. - 2010 - Comune.
Ora - Auer - IV - II S.E. - 4336.
Ora - Auer - V - IIN.O. - 4813.
Ora son Cierfs - Ora (som Cierfs) - 8 - I N.E. - 3707.
Orcles - Orkles - IV - III S.O. - 4254.
Orco - Lorg - XV - IV N.E. - 3621.
Orecchia di Lepre - Hasenohr (Flatschberg, Arzkor) - 9 - I S.E. - 3236.
Orgel (Laaser Spitze) - Punta di Lasa - 9 - I S.O. - 3345.
Ori - Ohren - V - III S.O. - 4026.
Oris - Eyrs - 9 - IV N.E. - 3749 - il Comune è soppresso e aggregato a quello di Lasa.
Orkles - Orcles - IV - III S.O. - 4254.
Orni - Eschenbach - * XV - I S.E. - 3002 - q. 895.
Orsara - Bärenfalle - * 11 - III N.O. - 2954 - testata del Rio Orsara che scorre fra Cima di Mezzodì e M. Cavaccio.
Orsara - Irscher - XV - I N.E. - 3906.
Orsara - Urschebner - V - II S.E. - 4005.
Ort - Villa - * V - II N.O. - **4814 -** q. **841.**
Ortiséi - Sankt Ulrich in Groden (Urtischei) - 11 - IV S.E. - 3447 - Comune.
Orti - Villetta - XV - IV N.O. - 3926.
Orti - Villetta - IV - II S.E. - 4437.
Ortlalpe - Malga Villetta - * 9 - I N.E. - 3834 - q. 1797 - a N.O. di Villetta.
Ortler - Villette - XV - IV S.O. - 3426.
Ortler - Ortles - 9 - IV S.O. - 3055.
Ortler - Costa delle Villette - XV - IV S.O. - 3427 - 26.
Ortler Gruppe - Gruppo dellOrtles - Cevedale - 9 - III N.O. - 9 - III N.E. - *9 - 11 N.O.*
Order Pass - Passo dei Camosci - 9 - III N.O. - 2955.
Ortlerwald - Selva di Signato - XV - I S.E. - 3003.
Ortles (it.) - Order - 9 - IV S.O. - 3055.
Ortles (di dentro) - Innerer Ortlerhof - 9 - IV S.E. - 3153 - pr. S. Gertrude.
Ortles (di fuori) - Ausserer Ortler Hof - 9 - IV S.O. - 3153.
Ortles (Gruppo dell') - Ortler Gruppe - 9 - III N.O. - 9 - III N.E. - 9 - II N.O.
Ortlhof - Villetta - 9 - I N.E. - 3834.
Ortolo - Ertler - VI - II S.O. - 4441.
Osma - Osmer Hof - XV - II N.O. - 2508 - pr. Staz. di Laives.
Osmer Hof - Osma - XV - II N.O. - 2508 - pr. Staz. di Laives.
Ossana - Haas - XV - I N.O. - 3715.
Osta Wald - Selva d'Osta - VII - III N.E. - 4921.
Oste - Schenk - XV - II N.E. - 2708 - pr. K. 129.
Oster Bach - Rio della Madonnina - XV - I N.E. - 3604 - 3503.
Osteria - Wirtshaus Eberle - XV - I S.E. - 3002.
Osteria - Wirtshaus Heissen Joss - 11 - III N.O. - 2554q. 1290.
Osteria - Wirtshaus Strobi - 11 - IV S.E. - 3450.
Osteria al Bivio - Stenk (Wirtshaus) - 11 - III S.O. - 2458.

Osteria al Cadino - Wirtshaus Bachkessler - XV - II S.E. - 2207.
Osteria alla Bruma - (Wirtshaus) am Duft - 11 - IV S.O. - 3156 - 55 - q. 1274
Osteria alla Croce - Wirtshaus zum Kreuz - 11 - IV N.E. - 3850 - pr. Meles.
Osteria al Lago - Wirtshaus am See - V - IV S.E. - 5118.
Osteria all'Albero - Wirtshaus Baum - 11 - IV S.E. - 3452.
Osteria alla Luna - Mondschein (Wirtshaus) - 11 - IV N.O. - 3555 - q. 986.
Osteria al Vèrtice - Frommerhaus - 11 - IV S.E. - 3252 - a E. di Razzes.
Osteria Bellavista - Wirtshaus Schöne Aussicht - 9 - IV S.O. - 3257 - q. 1570.
Osteria Capanna Nuova - Wirtshaus Neuhütt - XV - II S.E. - 2201.
Osteria del Bivio - Wirtshaus Windschnur - VII - III N.O. - 4625 - q. 1013.
Osteria della Gola - W. H. Klamm - VIIbis - III S.O. - 0124.
Osteria della Fontana - Wirtshaus Brenner - XV - I N.O. - 3814.
Osteria della Luna - Wirtshaus Mondschein - 11 - IV N.O. - 3555 - q. 986.
Osteria de' Vaccàri - Senner Wirtshaus - V - I S.E. - 5105.
Osteria della Costa - Kasten Wirtshaus - V - I S.O. - 5314.
Osteria della Dogàna - Zoll Wirtshaus - XV - I S.E. - 3106.
Osteria di Saltaria - Saltrie Hütte (W. H.) - 11 - IV S.E. - 3247 - sull'Alpe di Siusi.
Osteria di Sopra - Oberes Wirtshaus - 11 - IV N.O. - 3600 - Malga del corno di sopra.
Osteria La Buca - Locher - XV - I S.O. - 3209.
Osteria La Rolle - Röll (W. H.) - XV - II N.E. - 2904 - a E. di Campegno.
Osteria La Sía - Wirtshaus Lasia - 11 - IV S.E. - 3449 - sulla rotabile di Ortisei.
Osteria Mezzastrada - Wirtshaus Halbweg - XV - II S.E. - 2406.
Osteria Nuova Costa - Wirtshaus Neu Gosten - VII - III N.O. - 4524.
Osteria Picciolo - Wirtshaus Pitschel - XV - II S.E. - 2004.
Osteria Tre Sentieri - Pommern (Pömmerer) Wirthshaus - XV - I S.E. - 3401.
Ottel - Ottolini - V - II S.O. - 4314.
Ottolini - Ottel - V - II S. 0. - 4314.
Ottone - Oettenbach - XV - I N.E. - 3907.

P

Pàces - Campacci - 9 - I N.O. - 3839.
Pachnerhof - Rio - XV - II S.E. - 2305.
Padaun Bach - Rio del Pontone - VI - IV N.E. - 5750.
Padell - Padel (it.). - IV - III N.E. - 4952.
Padöll - Campitello - IV - III N.O. - 4556.
Pafilhof - Pavile - 9 - IV N.O. - 3835.
Paión (Crode di Latemàr) - Reiter Joch Spitze - 11 - III S.O. - da Punta Chiesa a M. Cavignon.
Pairdorf - Perara - VI - III S.E. - 4150.
Pairegghof (Weiregg) - Vivaio - V - II S.O. - 4415.
Palaccia (it.). - Pallaccia - 11 - IV S.E. - 3047.
Pala di Giovo - Jaufen Mahder - V - I S.O. - 5008 - sotto il Monte Giovo
Pala di Santa - Palla di Santa (Zangen Berg) - 11 - III S.O. - 2057.
Palazzo Làbes - Labers - V - III S.E. - 4017 - Palazzo a Maia alta.
Palbetsch [1] - Palveccia.
Pale di Misurina - Pale di Misurina - 12 - I S.O. - 3413.
Pale di Vàltina - Waltner Mähder - V - I S.O. - 5011.
Palfrad - Peraforada - VI - II S.E. - 4435.
Pallabianca - Weisskugel - IV - II N.O. - 4744.
Pallaccia - Palaccia (it.) - Il - IV S.E. - 3047.
Palla di Santa (Zangen Berg) - Pala di Santa - 11 - III S.O. - 2057.
Pallaus (Schloss) - Castèl Palazzo - VI - III S.E. - 4149.
Palú - In der Au - XV - IV S.E. - 3316.
Palú - Moos - XV - IV S.O. - 3425.
Palú - Moos - VI - II N.E. - 4634.
Palú - Moos - VII - III S.E. - 4417 - sul 25.000 I.G. M. Santa Maddalena (Villabassa).
Palù di Riva - Los - XV - I S.O. - 3013.
Palude del Lago - Seemoos - V - IV S.E. - 5317.
Palù del Toro - Stier Moos - XXII - I N.O. - 1812.
Paludetto - Möösl - * 11 - III N.O. - 2759.
Paludi - Moser - VI - I S.O. - 5345.
Paludi - Paludi - XXII - IV S.E. - 1319.
Palù di Mastdun - Sauermoos - IV - II S.O. - 4139.
Paludi di Misuri na - Paludi Sant'Angelo - 12 - I N.O. - 3512.
Palù di Casera - Kaiser Mööser - XV - II N.O. - 2911.
Palù di Ora - Reitwiese - XV - II S.O. - 2209.
Paludi Sant'Angelo - Paludi di Misurina - 12 - I N.O. - 3512.

[1] Sulla carta austriaca erroneamente *Palbetsc* per *Palwetsch.*

Palù (di sopra) - Ober Moos - XV - II S.O. - 2408.
Palù di Termeno - Traminer Moos - XV - II S.O. - 2012 - 11.
Palù (di Versciàco) - Ober Möser - VII - II S.O. - 4309 - 08 - a S. di Versciaco di sopra.
Palù di Villa - Viller Moos - XXII - I N.O. - 1911.
Palughe - Plieger - 11 - IV S.O. - 3453 - Casolari a N.O. di Tinisolles sulla carrareccia Castelrotto - S. Michele.
Palú grande - Weite Moos - XV - I S.O. - 3114.
Palùs - Palusch - v. st.
Palusch - Palùs - 11 - IV S.E. - 3246. - (pr. la confl. del Rio di Confin col Rio Saltarìa)
Paneid - Pinedo - 11 - I N.O. - 3845.
Paneid - Pinedo - 11 - IV N.E. - 3850.
Panid - Pinedo (pr. S. Michele di Castelrotto) - 11 - IV S.E - .3452.
*Panider Sattel - Sella di Pine*do (fra S. Michele e Bulla) - 11 - IV S.E. - 3452 - 3349.
Panker Alpe - Alpe Panca - V - IV S.E. - 5321.
Panker Joch - Giogo Panca - V - IV S.E. - 5322.
Pannwald - Bandita - * XV - I S.O. - 3408 - q. 949.
Pantano - Timfler - XV - I N.O - 3613.
Paraccia - Paratscha (Col di Latsch) - VII - III S.O. - 4128.
Paralscua - Paralscùa - 11 - I N.E. - 3634.
Paratscha (Col di Latsch) - Paraccia - VII - III S.O. - 4128.
Parcines - Partschins - V - III S.O. - 4124 - Comune.
Parco - Pfarcher - XV - IV N.O. - 3924.
Parco - Pfarerle - V - II S.E. - 4207.
Pardell - Pradèl (it.) - VI - II S.O. - 4442 [1].
Pardell - Pradèl (it.) - 11 - IV N.E. - 3849 (1).
Pardell - Pradèl (it.) - 9 - I N. O. - 3641 (1).
Pardell - Pradèl (it.) - 11 - IV N.O. - 3953 (1).
Pardell Alpe - Malga Pradèl - VI - II S.O. - 4238 - q. 1823 (1).
Pardell [Schloss] - Castèl Pradèl - 11 - IV N.O. - 3756 (1).
Pardeller - Pradèl (it.) - 11 - III N.O. - 2657 (1).
Pares - Pares - 11 - I N.E. - 3737.
Pares Berg - Monte Pares - 12 - IV N.O. - 3929.
Parete Alta - Hochgewand - V - IV N.E. - 5616.
*Parete bianca - Weisswandspitz*e - V - I N.O. - 5810.
Parete del Gran Zebrù - Königswand - 9 - III N.O. - 2953.
Parete del Circo - T rafoier - Eiswand - 9 - III N.O. - 2957 - 56 - sul 25.000 I.G.M. Croda di Trafoi. -
Parggen A. - Alpe di Barco - VII - II N.E. - 4506.
Parigo - Hochparigg - V - I S.E. - 5407.
Parlunk - Pralungo (a N.E. di Larànza).
Parmant - Pramonte - 9 - I N. E. - 3633.

---

[1] Sul 25.000 I.G.M. - *Pratello* anzichè *Pradèl.*

Parnle - Pratello (a N.O. di Villandro) - 11 - IV N.O. - 3856.
Parnetz - Parnéz (it.) - 9 - IV N.E. - 3647.
Parnéz (it.) - Parnetz - 9 - IV N.E. - 3647.
Parom See - Lago Par6n - 12 - IV N.O. - 3628.
Parom Thal - Val Parnn - 12 - IV N.O. - 3528.
Partinges - Pratignes - VI - IV N.O. - 5258.
Partlegg - Bartoli - XV - I S.E. - 3304 - S.O. di q. 1300.
Partscheilberg - Montepecciolo - XV - IV N.O. - 3826.
Partschins - Parcines - V - III S.O. - 4124 - Comune.
Partschott - Pradisotto - * 11 - IV S.O. - 3253 - Abitato sulla strada di 3ª classe Bagni di Razzes - S. Valentino sottostante alla q. 1212.
Pares - Parus - 11 - I N.E. - 3634 - pr. Pontaccio.
Pascaiol - Gspoi - 11 - IV N.E. - 3652 - a N. di Tanursa.
Pasch - Pasco - 9 - IV N.O. - 3555.
Paschbach - Castèl del Pasco - XV - II N.O. - 2712. - (a O. di S. Michele d'Appiano)
Pasco - Pasch - 9 - IV N.O. - 3555.
Pascoli - Veidach - VII - III S.E. - 4321.
Pascolo - Anger - XV - IV N.E. - 3818 - 17.
Pascolo - Angerer - VII - III S.E. - 4420.
Pascolo del Corno - Hornanger - VI - IV S.E. - 5150.
Pascolo della Corte - Hofanger - XV - IV N.E. - 3617.
Pascolo della Volpe - Fuchsanger - XV - I S.O. - 3013.
Pascolo Domenicale - Sonntagweide - V - III N.E. - 4519.
Pascolo Verde (Alpe di) - Grünanger Alpe - V - II S.O. - 4410.
Pasper - Pàssua (in Runcadìz) - 11 - IV S.E. - 3449.
Passeier Bach - Passírio - V - IV S.E. - 5219.
Passeier Hof - Maso di Passíria - V - II N.O. - pr. il K. 44 strada di 2ª classe.
Passeier Thal - Val Passíria - V - IV S.E. - V - III N.E. - V - II N.O. - V - III S.E.
Passen Alpe - Malga del Passo - VI - I S.O. - 5341.
Passen Bach - Rio del Passo - VI - I S.O. - 5341.
Passen Joch - Monte del Passo - VI - I S.O. - 5342.
Passen Nock - Picco del Passo - VI - I S.O. - 5340.
Passen See - Lago del Passo - VI - I S.O. - 5341.
Passer Bach - Passírio - V - IV S.E. - V - V - III N.E. V - II N.O. - V - III S.E.
Passetto - Passlein - 11 - IV N. E. - 3949.
Passírio - Passeier Bach - V - IV S.E. - 5219 - V - III N. E. - V - II N.O. - V - III S.E.
Passlein - Passetto - 11 - V N. E. - 3949.
Passo - Pseg - 9 - IV N.E. - 3651 - q. 1334.

Passo (di Fiè) - Steg - 11 - IV S.O. - 3059.
Passo Campirel - Klapfberg Joch - 9 - II N.E. - 2634 - (Passo di Val Crapa).
Passo Cevedale (Langen Ferner Joch) - Passo del Cevedale - 9 - III N.E. - 2751.
Passo degli Occlini - Grimmjoch - XV - II S.E. - 2001.
Passo dei Camosci - Ortler Pass - 9 - III N.O. - 2955.
Passo dei Pastori - Passo dei Pastori - 8 - I S.E. - 3305.
Passo dei Tàuri - Tauernkreuz - VIIbis - III S.E. - 0418.
Passo del Brénnero - Brennersattel - VIbis - III S.O. - 0057.
Pasos del Cambio - Wechsljoch (Flachjoch) - V - I N.E. - 5801.
Passo del Cevedale - Langen Ferner Joch - 9 - III N.E. - 2751.
Passo del Colle - Hals Joch - V - III S.O. - 4324 - pr. il Giogo di Tessa.
Passo del Forno - Ofenpass [1].
Passo della Cappella - Radurschel Schartl - IV - IV S.E. - 5149.
Passo della Ganda nuova - Beim Neuen Gandl - IV - III S.E. - 4349.
Passo del Lago Gelato - Eissee Pass - 9 - III N.E. - 2851.
Passo della Regola - Riegler Joch - VI - I S.O. - 5443.
Passo della Rena - Sandjoch - V - I S.O. - 5315.
Passo della Sella - Sattelscharte - VII - IV S.O. - 5224.

[1] In Valle di Monastero (tratto svizzero).

Passo della Spelonca - - V - III N.E. - 4553.
Passo della Tabaretta - Taba retta Joch - 9 - IV S.O. - 3155.
Passo della Vedretta - Hinter Eis Joch - IV - II N.O. - 4744.
Passo della Vedretta alta - Hohen Ferner Joch - 9 - III N.E. - 2747.
Passo delle Cengie - Gingeljoch - V - III S.O. - 4229.
Passo delle Coronelle - Tschagerjoch Pass - 11 - III N.E. - 2651.
Passo dell'Èrpice - Eget Joch - V - I S.O. - 5415.
Passo dell'Incisa - - 11 - I S.E. - 3133. - (tra Corvara in Badia e Cherz in Livinallongo)
Passo del Pégno - Pfandl Joch - V - II N.O. - 4510.
Passo del Principe - Grasleiten Pass - 11 - III N.E. - tra la Valle del Vajolet e il Rifugio del Principe.
Passo del Rigolo - Flach Scharte - IV - III N.E. - 4551 - fra le Valli di Planol e di Vallelunga.
Passo del Santícolo - Santig Joch - V - I N.E. - 5803.
Passo del Vaiolèt - Vajolet Pass - 11 - III N.E. - 2850.
Passo del Vaiolòn - Vajolon Pass - 11 - III N.E. - 2750 - pr. il Catinaccio.
Passo del Zebrú - Payer Joch - 9 - III N.O. - 2954.
Passo di Campàccio - Chiampei Joch (rectius Chiampatsch) - 11 - I S.E. - 3437.
Passo di Campo - Trafoier Joch - 9 - III N.O. - 2958.

Passo di Costalta - Hochleiten Joch - 9 - IV S.O. - 3255 - q. 2682.
Passo di Farma - VIIbis - III S.O. - 0030.
Passo di Farma - Pfarmbeiljoch - V - I N.O. - 5609.
Passo di Forca - Passo di Forca - 11 - III N.E. - nel Gruppo del Catinaccio.
Passo di Fossalunga - Langrub Joch - IV - II N.O. - 4543.
Passo di Fúndres - Plunders joch - VI - IV N.E. - 5551.
Passo di Gola - Klamml Joch - VII - IV N.E. - 5919.
Passo di Lavazzé - Lavaze Joch - 11 - III S.O. - 2158.
Passo di Monte Scabro - Raúhes Joch - V - III N.E. - 4920.
Passo di Neves - Neveser Sattel - VI - I N.O. - 5842.
Passo di Lusón - Lüsner Joch - VI - II S.E. - 4238.
Passo di Melago - Weissee Joch - IV . - IV S.E. - 5146.
Passo di Monte Bove - Ochsenberg Schartl - IV - III N.E. - 4652.
Passo di Monte Giovo - Jaufen Pass - V - I S.O. - 5008.
Passo di Nòva - Naifers Pars - V - II S.O. - 4112 - q. 2030.
Passo di Oberettes - Oberettes Joch - IV - III N.O. - 4644.
Passo di Pènnes - Penserjoch - V - II N.E. - 4901.
Passo di Planol - IV - III N.E. - 4847.
Passo di Rabbi - Rabbi Joch - 9 - II N.O. - 2638.
Passo di Rassas - III - II N.E. - 4501.
Passo di Resia - Reschenscheideck - IV - IV S.O. - 5057.
Passo di Saént - Sàllent Joch - 9 - II N.O. - 2844.
Passo di Saléz - Saletz Joch (Zeletz) - IV - IV S.E. - 5153.
Passo di Sella - Sellajoch - 11 - I S.O. - 3042.
Passo di Slingia - Schlinig Pass - III - II S.E. - 4402.
Passo di Stallo - Staller Sattel - VII - IV S.E. - 5316.
Passo di Tarres - Tarscher Joch (Skt. Moriz Joch) - 9 - I S.E. - 3334.
Passo di Tisa - Hauslab Joch - IV - II N.E. - 4637.
Passo di Valles - Valser Thal - VI - III N.E. - 4950 - 4849.
Passo di Valnevosa - V - I N.E. - 5907.
Passo di Vannes - Wannser Joch - V - II N.E. - 4706.
Passo di Vizze - Pfitscher Joch - VI - IV N.E. - 5948.
Passo Ferrara - Grödnerjoch - 11 - I S.O. - 3339.
Passo Fontana bianca - Weissbrunner Joch - 9 - II N.O. - 2941.
Passo Freddo - Kalte Gangl - 9 - IV N.E. - 3551.
Passofreddo - Kaltenateger - * VII - IV N.O. - 5930.
Passo gelato - Eisjoch (Am Bild) - V - III N.O. - 4526.
Passo Limo - Limo Joch - 12 - IV N.O. - 3627 - 26.
Passo Madriccio - Madritsch Joch - 9 - III N.E. - 2950.

Passo Merbe - Merb Joch - VIIbis - III S.E. - 0120.
Passo - Monte Costa - Gleitner J. - V - I S.O. - 5012.
Passo Pampeàgo - Reiter Joch - 11 - III S.O. - 2155 - q.1993 - (Passo delle Pale).
Passo Poma - Kreuzkaifl Joch - 11 - I N.O. - 3839.
Passo Ponte di Ghiaccio - Eisbrugg Scharte - VI - I N.O. - 5643
Passo Pozzo - Butzen Pass - 9 - III N.E. - 2950.
Passo Rodella - Kofeljoch - VI - II S.O. - 4041.
Passo Vallazza - Fallasch Joch - 9 - IV S.O. - 3459.
Pàssua (in Runcadìz) - Pasper - II - IV S.E. - 3449.
Pastava - Patztauhof - 9 - IV N.E - 3952.
Pastelwies - Pra di Pastèl - 9 - IV N.O. - 3653 - Casolari a N.E. di Valnera.
Pasti - Asten - V - II N.E. - 4701.
Pasto - Ast - V - I N.E. - 5704.
Pasto (di dentro) - Ender Ast - * VI - I S.O. - 5040.
Pastrón (it.) - Pastrong - VI - II S.E. - 4033.
Pastrong - Pastrón (it.) - VI - II S.E. - 4033.
Paternkofl (Monte Pater) - Monte Patèrno - 12 - I N.O. - 37(59.
Pathoi - Pontara - XV - I S.O. - 3411.
Patleid - Betullèto - XV - IV N.O. - 3929.
Patsch - Campaccio - 9 - I N.O. - 3643.
Patscheid - Pezzéi - IV - IV S.E. - 5051.
Patscher Kees - Vedretta di Campaccio - VII - IV S.E. - 5419 - 18 - sul 25.000 Q.G.M. - di Cresta lunga.
Patscher Schneid - Cresta di Campaccio - VII - IV N.E. - 5518 - sul 25.000 I.G.M. - Sasso lungo.
Patschid - Pezzé - 11 - IV N.E. - 3749.
Patztauhof - Pastava - 9 - IV N.E. - 3952.
Paul - Pòli - XV - I S.O. - 3413.
(Paulspitze) Bretter Spitze - Cima San Paolo - VI - IV S.E. - 5348.
*Paulswand - Croda di San Pa*olo - VI - III N.O. - 4700.
Pausa - Lanrast - VII - I S.O. - 5214.
Pausa - Eichrast - XV - I S.E. - 3406.
Pausa - Pàusa (it.) - XV - II S.E. - 2006.
Pausa alta - Hochrastl - V - I S.E. - 5002.
Pausabella - Schönrast - XV - II S.E. - 2203.
Pàusa di Ganda - Gantraste - VII - IIS.O. - 4212.
Pavicolo - Pawigl - XV - IV N.E. - 3723 - q - 1873.
Pavile - Pafilhof - 9 - IV N.O. - 3835.
Pawígl - Pavicolo - XV - IV N.E. - 3721.
Pawigl - Dossi di Pavicolo - XV - IV N.E. - 3723 - q. 1873.
Payer Joch - Passo del Zebrú - 9 - III N.O. - 2954.
Payer Hütte - Rifugio Costa Tabaretta (Payer) - 9 - IV S.O. - 3155 - q. 3020.
Payer Spitze - Punta Cristallo - 9 - III N.O. - 2959.
Payrsberg - Castel del Bàvaro - XV - IV S.E. - 3216.

Pazai Alpe - Alpe Pezzèi - V - II S.O. - 4309.
Pazeider - Pezzéi.
Pazin - Pozzin (it.) - IV - III N.E. - 4951.
Paziner Alpe - Alpe di Pozzìn - IV - IV S.E. - 5052 - 51.
Paziner Alpe - Malga di Pozzìn - IV - IV S.E. - 5052.
Pazlair - Piazzolara - 9 - IV N.O. - 3753.
Pazzai - Pozzaier [1] - 11 - III N.O. - 2800.
Pazzaier (1) - Pazzai - 11 - III N.O. - 2800.
Pedasch - Pedasso - 11 - IV S.O. - 3354.
Pedasso - Pedasch - 11 - IV S.O. - 3354.
Pedasso (di fuori) - Stampfeter - 11 - IV S.O. - 3354.
Peder Ferner - Vedretta della Pédra - 9 - IV S.E. - 3049 - 3148.
Pederfick - La Pietra - 9 - IV S.E. - 3451.
Peder Köpfel - Dosso della Pédra - 9 - IV S.E. - 3046.
Pederoa - Pederóa (it.) - 11 - I N.E. - 3933.
Peder Stier Alpe - Malga della Pietra - 9 - III N.E. - 2946.
Peder Thal - Val della Pédra - 9 - III N.E. - 2947 - 9 - IV S.E. - 3048 - 47.
Pederú - Pedern - 12 - IV N.O. - 3825.
Pedespicco - Bespack - VI - II S.E. - 4034.
Pedonell - Pedonèl.

[1] Sulla carta austriaca erroneamente *Pazzaier* per *Pozzaier.*

(Pedraces) Pedratsches - Pedràces - 11 - I N.E. - 3634.
Pedratsches (Pedraces) - Pedràces - 11 - I N.E. - 3634.
Pedratz - Pedràz (it.) - 11 - IV N.E. - 3952.
Pedràz (it.) - Pedratz - 11 - IV N.E. - 3952.
Pedrós (it.) - Bedros - IV - III N.E. - 4853.
Pedrui - Pedrúi (it.) - XV - IV N.O. - 3830.
Peilstein - Il Sasso - XV - IV S.O. - 3429.
Pein - Pino - VI - III N.O. - 4942.
Peintner - Pinéto - VI - II S.E. - 4348.
Peitlerkofl (Sasso de Butgia) - La Pútia - 11 - I N.O. - 3938.
Peitler Wiese - Prato della Pútia - 11 - I N.E. - 3937.
(Peitler) Schartl - Forcella della Pútia - 11 - I N.O. - 3939.
Pela de Vit - Pela de Vit - 11 - I S.O. - 3442 - q. 2490.
Pelzl - Rio Pelzo - VII - IV - S.E. - 5220.
Pemmern (Pömmerer) Wirthshaus - Osteria Tre Sentieri - XV - I S.E. - 3401.
Penaud Alpe - Malga di Pinalto - IV - II S.E. - 4036.
Penaud Bach - Rio di Pinalto - IV - II S.E. - 4135.
Penauder Alpe - Alpe di Pinalto - IV - II S.E. - 4036.
Penaudhof - Pinalto - IV - II S.E. - 4135.

Penegal - Penegàl (it.) - XV - II N.O. - 2615.
Penegal Schutzhütte - Rifugio del Penegàl - XV - II N.O. - 2615.
Pénnes (it.) - Pens - V - II N.E. - 4603.
Pénnes (di fuori) - Ausser Pena
Penon - Penóne - XXII - IV N.E. - 1816.
Penóne - Penon - XXII - IV N.E. - 1816.
Pens - Pénnes (it.). - V - II N.E. - 4603.
Pensch - Péngio.
Penserjoch - Passo di Pènnes - V - II N.E. - 4901.
Penserthal - Val di Pènnes - V - II S.E. - V - II N.E.
Peraforada - Palfrad - VI - II S.E. - 4435.
Peraguda - Peragúda (it) - 11 - I N.E. - 3531 - sul 25.000 I.G. M. la Parua.
Perara - Pairdorf - VI - III S.E. - 4150.
Perca - Percha - VII - III N.O. - 4729 - Comune.
Percha - Perca - VII - III N.O. - 4729 - Comune.
Perdie Wiese - Prato Perdia - 11 - IV S.E. - 3146 - (a S. dell'Alpe del Comune)
Perdonig - Pradònico - XV - II N.O. - 2914.
Perfaller - Pravalle.
Perfl - Pravalle - IV - II S.E. - 4031.
Perlunger - Pralungo - VI - III S.E. - 4251.
Pernthaler - Valperna - VI - I S.E. - 5036.
Pernthaler Alpe - Alpe Valperna - VI - I S.E. - 5135.
Pernthaler Alpe - Malga Valperna - VI - I S.E. - 5135.
Pernui - Pranovo - 9 - I N.O. - 3842.
Pertinger Alpe - Alpe Pratigna - VI - I S.O. - 5139.
Perwarghof - Prevarco - IV - III N.E. - 4852.
Pescàder - Fischgader - IV - III S.O. - 4456.
Pescolderónco - Pescolderung - 11 - I N.E. - 3533.
Pescolderung - Pescolderónco - 11 - 1 N.E. - 3533.
Pescoll - Pescòlle - 11 - I N.E. - 3735.
Pescólle - Pescoll - 11 - I N.E. - 3735.
Pescosta - Pescosta - 11 - I S.E. - 3335.
Pescosta - Peskosta - 11 - IV S.E. - 3446.
Peskosta - Pescosta - 11 - IV S. E. - 3446.
Pesta dei Camosci - Gamssteig - 11 - IV S.O. - 3054 - sul fianco N.E. della Sciliàr.
Pestbild - Capitello della Peste - IV - II S.E. - 4332 - Tabernacolo sulla mulattiera Nassareto - Casera di fuori a S. di quest'ultima.
Petersberg - Monte S. Pietro - XV - II S.E. - 2304.
Petersberger Alpe - Alpe di Monte S. Pietro - XV - II S.E. - 2202.
Petersberger Bach (Renner Bach) - Rio di San Pietro - XV - II S.E. - 2307.
Petersberger Leger - Campo Monte S. Pietro - XV - II S.E. - 2202.
Peterhof - Maso di Piero - 9 - I N.O. - 3744.

Peterlunger - Malga Peterlongo - 11 - IV S.E. - nella parte S.O. dell'Alpe di Siùsi
Petesettes - Petesettes - IV - III S.E. - 4451.
Petrone (in Funes) - Petrund - 11 - IV N.E. - 3849.
Petrund - Petrone (in Funes) - 11 - IV N.E. - 3849.
Petschied - Pezzé - VI - II S.O. - 4341.
Petschieder Berg - Monte di Pezzé - VI - II S.O. - 4241.
Petzen Bach - Rio Pezzo - VII - II N.O. - 4914.
Petz (Schlern Spitze) - Monte Péz - 11 - IV S.O. - 3053 - (la più alta cima dello Sciliàr) -
Petzleit - Pezzolé - IV - III S.E. - 4150.
Petzes Alpe - Pézzes.
Pezzé - Petschid - 11 - IV N.E. - 3749.
Pezzé - Petschied - VI - II S.O. - 4341.
Pezzéi - Patscheid - IV - IV S.E. - 5051.
Pezzéi - Pitscheider - 11 - III N.O. - 2756.
Pezzolé - Petzleit - IV - III S.E. - 4150.
Pfaffenberg - Pràdes - VI - II S.E. - 4435.
Pfaffenbergwald - Montagna del Prete - V - I N.E. - 5607.
Pfaffengand - Ganda - V - III SA - 4024.
Pfaffennieder - Campo del Prete - V - IV N.E. - 5717.
Pfaffennock - Cima del Prete - VI - IN.O. - 5839.
Pfaffenscharte - Forcella del Prete - VIIbis - III N.E. - 0517.
Pfaffen Seen - Laghi del Prete - IV - III S.O. - 4258.
Pfaffin - Bovigno - VII - III N.O. - 4725.
Paffstall - Stalla del Prete - 11 - IV S.O. - 3200. - a N.O. di Collalbo
Pfalzen - Fàlzes - VI - II N.E. - 4835 - Comune.
Pfhatsch A. - Alpe Demaccia - V - II S.E. - 4201.
Pfandlecke - Monte Nèmes - VII - II S.E. - 4102 - q. 2278.
Pfandl Hütte - Capanna del Pegno - V - II N.O. - 4613.
Pfandl Joch - Passo del Pegno - V - II N.O. - 4510.
Pfandi Spitze - Cima del Pegno - V - II N.O. - 4510.
Pfandler Alpe - Malga della Conca - XV - IV S.O. - 3128 - 27.
Pfann Bach - Rio di Fana - VII - II N.O. - 4611.
Pfann Berg - Monte Fana - VI - II S.O. - 4243 - 4143.
Pfannen Scharte - Forcella Fana - VI - III S.O. - 4457.
Pfannes - Fànes - VI - IV N.O. - 5557.
Pfann Horn - Corno di Fana - VII - II N.O. - 4611.
Pfannhorn - Corno Fana (di Casies) - VII - I S.O. - 5313.
Pfann Thört - Bocchetta di Fana - VII - II N.O. - 4711.
Pfarcher - Parco - XV - IV N.O. - 3924.
Pfarerle - Parco - V - II S.E. - 4207.
Pfarmbeiljoch - Passo di Farma - V - I N.O. - 5609.

(Pfarre Sankt Maria) Enneberg - Pieve di Marebbe - VI - II S.E. - 4332.
Pfarrhof - Maso della Pieve.
Pfase Bach - Rio Vaso.
Pfasereck - Col Vaso - IV - II N.E. - 4532.
Pfatten - Vàdena - XV - II S.O. - 2409 - Comune.
Platten Alpe - Alpe Ghetrún - VI - III S.O. - 4300 - 59.
Pfeffersberg - Monte Ponente - VI - III S.E. - 4350.
Pfeffersberg [Gemeinde] **- Monteponente** - Comune soppresso e aggregato a quello di Bressanone.
Pfeffersburg - Castèl Casaccia (presso Casaccia di Nàlles) - XV - IV S.E. - 3216.
Pfeifer Spitze (Rosslauf) - Il Fumante - V - I N.E. - 5805.
Pfeifholderspitze - Cima della Pipa - VI - I N.O. - 5643.
Pfeithalhof - Maso della Valle - V - II N.O. - 4713 - Casolari a S. di Pradalto.
Pfelderer Bach - Rio di Plan - - III N.E. - 4821 - 20.
Pfeldererthal - Val di Plan - - III N.E. - 4722 - 21 - 4820.
Pfelders (Plan) - Plan - V - III N.E. - 4722.
Pferrer Spitze - Cima Ferrèra
Pfinn Bach - Rio Finale - VII - I S.O. - 5015.
Pfister Wiese - Prati Pistoria - VI - I N.E. - 5634 - 33.
Pfistrad Alpe - Alpe Viastrata - V - II N.O. - 4610.
Pfistrad Alpe - Malga Viastrata - V - II N.O. - 4711.
Pfistrad Bach - Rio di Viastrata - V - II N.O. - 4811.
Pfitsch - Vizze - V - III S.E. - 4321.
Pfitscher Bach - Rio di Vizze - VI - IV N.E. - 5946 - VI - IV N.O. - VI - IV S.O.
Pfitsch [Gemeinde] - **Comune di Vizze** - VI - IV N.O. - VI IV N.E.
Pfitscher Joch - Passo di Vizze - VI - IV N.E. - 5948.
Pfitscher Joch Haus - RifugioAlbergo (Passo di Vizze) - VI - IV N.E. - 5948.
Pfitscher Thal - Val di Vizze - VI - IV N.E. - VI - IV N.O. - VI - IV S.O.
Pfitsch See - Lago Vizza - V - III S.E. - 4322.
Pflanzenstein (Edelsitz) - Castel delle Piante.
Pflanzer - Alle Piante - XV - IV N.E. - 3616 - 3716 - Casolari a N.E. di Maso di Lana. -
Pflasterwirt Alpe - Alpe dei Ronchi - XV - IV S.O. - 3430 - pendici nord occidentali di M. dei Ronchi.
Pflaurenz - Flarónz - VI - II N.E. - 4634.
Pflersch Bach - Rio di Flères - V - I N.O. - 5710 - V - IN.E. - 5706.
Pflerscher Hoch Joch - Giogo Alto di Fléres - V - I N.O. - 5813.
Pflerscher Nieder Joch - Giogo Basso di Fléres (a E del Giogo Alto) - V - I N.O. - 5813 - 12.
Pflerscher Pinkel - Picco Flères - V - IN.O. - 5909.

Pflerscher Pinkel Joch - Forcoletta del Picco (a E. del Picco Flères) - V - I N.O. - 5908.
Pflersch [Gemeinde] - Comune di **Flères -** V - I N.E. - Soppresso e aggregato al Com. di Colle Inarco.
Pflerscher Tribulaun (Schara) - Tribulàun - V - I N.E. - 5907.
Pflöger - Maso del Fattore a E di S. Osvaldo di Castelrotto) - 11 - IV S.O. - 3356.
Pflughof - Maso dell'Aratro - V - II S.E. - 4107.
Pflung - Vallone - VII - III S.E. - 4319.
Pfoi Scharte - Forcella di Fòi - VII - I S.O. - 5110.
Pfoi See - Lago di Fòi - * VII - I S.O. 5211 - q. 2667.
Pfoi Thal - Val di Fói - VII - I S.O. - 5012.
Pforzheimer Hütte - Rifugio di Rassàss - III - II S. E. - 4401 - Testata Valle Slingia.
Pfösl - Fosso - XV - II S.E. - 2401.
Pfossen Thal - Val di Fosse - V - III N.O. - 4530 - 29 - VI II N.E. - VI - II S.E.
Pfossenthal Bach - Rio di Fosse - V - II N.O. - 4530 - VI - II N.E. - VI - II S.E.
Pfosser Sp. - Cima Fosse **-** IV - II N.E. - 4632.
Pfraun - Pruno - 9 - I N.E. - 3734.
Pfraunbaum - Pruno - VI - II N.O. - 4841.
Pfrein - Frèina - 11 - IV N.O. - 3958.
Pfreiner Nock - Monte di Frèna - 11 - IV N.O. - 3957.
Pfreiner Wiese - Prati di Frèna - VI - III S.O. - 4058.
Pfrein Bach - Fraines - XV - I N.O. - 3814.
Pfulters - Fúldres - VI - IV S.O. - 5157.
Pfunderer - Fondi - 11 - IV N. 0. - 3855.
Plunders - Fondi.
Pfunders - Fundres - VI S.O. - 5345 - Comune di Vandoies.
Pfunders Bach - Rio di Fùndres - VI - II N.O. - 4944 - VI - I S.O. - 5144.
Pfunders Berg - Monte di Tondi - 11 - IV N.O. - 3956.
Pfunders joch - Passo di Fúndres - VI - IV N.E. - 5551.
Pfundersthal (Weilenthal) - Val di Fùndres - VI - II N.O. - VI - I S.O.
Pfuntsch Alpe - Alpe dei Fondi - VI - II S.E. - 4201 - sul 25.000 I.G.M. Alpe Venaccia.
Pfurfler - Forcola - XV - I S.E. - 3403.
Purn See - Lago del Forno - V - I N.O. - 5712.
Pfuss - Fosso - XV - II S.O. - 2414.
Pianalto (Cima di) - Hochflachkofl - VII - IV S.E. - 5320.
Pian Casera alta - Alt Kaser Böden - 9 - II N.O. - 2945.
Pian Corniola - Carnailer Boden - XV - IV S.E. - 3218 - a S.O. di Prisciano.
Pian dei Castagni - Köstenblon - 9 - I N.E. - 3734.
Pian dei Morti - - IV - IV S.O. - 5056.
Pian del Cavallo - Rossboden - V - III N.E. - 4620.
Pian della Costa - Leiteben - V - I S.O. - 5009.

Pian del Lago - Seeböden - IV - III N.O. - 4500 - 59.
Pian della Fossetta - Grübl Boden - V - II S.O. - 4213.
Pian delle Dase - Tassenblon - 9 - I N.E. - 3634.
Pian delle Frasche - Labeben - XV - IV N.O. - 3827.
Pian del Lepre - Haseneben - V - II N.O. - 4614.
Pian del Maso - Hof Boden - V - II S.O. - 4213.
Pianderivi - Planderius - IV - III S.O. - 4356.
Pian di Cadino - Kesselmoos - XV - II N.E. - 2502.
Pian di Costa - Blan de Crosta - VI - II S.E. - 4035.
Pian di Falcara - Kellerboden - XV - IV N.O. - 3828 - cono di deiezione del Rio omon.
Pian di Forcella - Schartboden - V - II S.O. - 4011 - a N. della Grava.
Pian di Love - Loves Boden - 9 - II N.E. - 2937.
Pian di Prato - Praderfeld, - 9 - IV N.E. - 3751.
Pian di Rèmes - Remsboden - IV - III S.E. - 4148.
Pian di sopra - Obermoser - * 11 - III S.O. - 2400 - q. 1421.
Pian di sotto - Unter Eben - XV - IV N.O. - 3923.
Pian di sotto - Untereben - VI - III S.E. - 4249.
Pian di Trúmes - Trumsboden - 9 - I N.E. - 3933 - IV - II S.E. - 4035.
Pianezza - Planetz - VI - III S.E. - 4048 - q. 930.
Pianezza - Planitzing - XV - II N.O. - 2613 - 2512.
Pianezza (di sopra) - Ober Planitzing - XV - II N.O. - 2613.
Pianezza (di sotto) - Unter Planitzing - XV - II N.O. - 2512.
Piani - Plun - XV - I S.O. - 3413.
Piani della Casera - Kaser Böden - XV - I N.O. - 3709.
Piani della Crodetta - Wandlböden - 9 - IV S.E. - 3251.
Piani lividi - Bleiche Böden - 9 - I N.E. - 3531 - q. 209 - Pendici settentrionali di Costa dell'Alpe.
Pianlargo - Breiteben - V - III N.E. - 4816.
Pianlargo - Breitebner - XV - I S.E. - 3405.
Piano - Grossploner - VI - II N.O. - 4543.
Piano - Ploner - XV - IV N.E. - 3721.
Piano - Plung - 11 - IV S.E. - 3453 - 52.
Piano - Eben - 9 - I N.E. - 3731.
Piano - Eben - XV - IV N.O. - 3923.
Piano - Ebne - VI - II N.E. - 4738.
Piano - Wechsleben - VI - I S.E. - 5032.
Piano Alto - Altboden - XV - IV N.E. - 3921.
Piano del Bosco - Holzer Boden - VIIbis - III S.O. - 0030.
Piano dell'Acla - Aglsboden - V - I N.O. - 5613.
Piano di Campo - Ackerboden - VI - II S.O. - 4345.
Piano di Cortiserrade - Gerstgraser Boden - IV - II S.O. - 4339.

Piano di Pleres - IV - III N.E. - 4547.
Piano di S. Antonio - Antoni Boden - 11 - IV S.E. - 3447 - a S. di Ortisei.
Piano di 5. Giovanni - Sankt Johannes Bödele - IV - II S.E. - 4134.
Piano Vecchio - Altebnerhof - XV - II N.E. - 2606.
Piano Verde - Grüner Boden - IV - III N.O. - 4500 - ove nasce il Rio Bossi.
Pian Pancrazio - Kratzeben - 9 - IN.O. - 3.538.
Pian Verde - Grün Boden - IV - III N.E. - 4752.
Piavènna - Plawen - IV - III S.O. - 4454.
Piazza - Platz - 9 - I N.E. - 3834.
Piazza - Platz - 9 - IV N.O. - 3556.
Piazzaunna - Platzbon - VI - III S.E. - 4246.
Piazza della Casera - Kaserplatz - VI - IV S.O. - 5354.
Piazzalunga - Plazlung - VI - III S.E. - 4049.
Piazzettella - Platzdill - IV - II S.E. - 4132.
Piazzòla (di fuori) - Platzlfair - 9 - I N.O. - 3845.
Piazzolara - Pazlair - 9 - IV N. 0. - 3753.
Piccióla - Pitschelhof - XV - II S.E. - 2004 - 03.
Piccióla - Pittschöler Matzen - 11 - III N.O. - 2553.
Picco dei Tre Signori - Dreiherrnspitze - VIIbis - II S.O. - 0413.
Picco della Croce - Wilde Kreuz Spitze - VI - IV S.E. - 5452.
Picco del Passo - Passen Nock - VI - I S.O. - 5340.
Picco del Sasso - Magsteinwipfel - VI - I N.O. - 5645.
Picco di Mastàun - Mastaun (Plattenspitze) - IV - II S.O. - 4140 - 39.
Picco di Santa Croce - Heilige Kreuz Kofl - 11 - I N.E. - 3631.
Picco di Tessa - Texel - V - III S.O. - 4329.
Picco di V allandro - Dürrenstein - VII - III S.E. - 4017 - 16.
Picco Fiscalino - Oberbachern Spitze - 12 - I N.E. - 38.07.
Picco Flères - Pflerscher Pinkel - V - I N.O. - 5909.
Picco Ivigna - Iffinger Spitze - V - II S.O.. - 4112.
Piccol Bach - Rio Pecòl - 11 - I S.E. - 3331.
Piccola - Piculer - VI - III S.O. - 4441.
Piccolein - Piccolino - VI - II S.E. - 4134.
Piccolino - Piccolein - VI - II S.E. - 4134.
Piccolóngo - Piglon - XV - II SA - 2110.
*Piccolo Orecchio - Alpen Spitz*e (*Klein Ohren Spitze)* - VII - IV S.E. - 5418.
Piccolplàn - Piccolplang - v. st.
Piccolplang - Piccolplàn - 11 - I S.E. - 3432 - 31 - Casolari a S.E. di S. Cassiano.
Piccolroàz (it.) - Picolraaz - 11 - I N.E. - 3733.
Picco Palú - Gross Moos Stock - VII - IV N.O. - 5726.

Picedàces - Pitschedatsch - 11 - I N.E. - 3934 - q. 1452.
Picéto - Pitscheid - VI - II S.E. - 4336.
Pichl - Colle - VII - III N.E. - 4616.
Pichl - Colle - V - III N.E. - 4817.
Pichl - Colle - VI - III N.E. - 4947.
Pichl - Colle - V - I N.E. - 5705.
Pichleitner - Sottocosta - VII - IV S.E. - 5122.
Pichler - Colle - XV - IV S.E. - 3320.
Pichler - Colle - VI - II N.E. - 4635 - q. 904.
Pichler - Colle - XV - I N.E. - 3805.
Pichler - Colle - VI - III S.E. - 4116.
Pichler - il Colle - XV - IV S.O. - 3424.
Pichler - Casa Collesani - XV - I N.O. - 3609.
Pichlerberg - Monte Colle - XV - IV S.O. - 3127.
Pichlerberg Scharte - Forcella di Montecolle - VI - I S.O. - 5138.
Pichlerhof - Maso del Colle - XV - IN.O. - 3914:
Pichler Hütt - Malga del Colle - VI - IV S.E. - 5047.
Pichlern - Colli - VI - II N.O. - 4939.
Pichlhof - Colle - XXII - I S.O. - 1413.
Pichlhof - Colle - XV - II S.E. - 2301.
Pichlhof - Maso del Colle - 9 - IV S.E. - 3152.
Picol Alpe - Malga Picól - VI - II S.O. - 4338.
Picolraaz - Piccolroàz (it.) - 11 - I N.E. - 3733.
Piculer - Piccola - VI - III S.O. - 4441.
Pidig Alpe - Malga Púdio - VII - I S.O. - 5213.
Pidig Bach - Púdio - VII - I S.O. - 5113 - VII - II N.O. - 4815.
Pié di Cavallo - Rosshuf - VIIbis - II S.O. - 0315.
Pieterstein - La Pietra - VI - I S.E. - 5433.
Pieterstein Alpe - Alpe della Pietra - VI - I S.E. - 5433.
Pietra - Klingenstein - VI - II N.O. - 4944.
Pietra - Steinmann - XV - II N.E. - 2607.
Pietra - Steinmann - XV - I N.O. - 3614.
Pietrabianca - Wiesssteiner - VI - I S.O. - 5345 - pr.Fundres.
Pietra (di dentro) - Hinter Klingenstein - VI - II N.O. - 4944.
Pietra (di fuori) - Ausser Klingenstein - VI - II N.O. - 4944.
*Pietra forata - Höllenstein Spitz*e - VII - IV S.E. - 5117.
Pietrarossa - Rothwand - 11 - IV S.O. - 3457 - q. 713.
Pietravolpina - Fuchsstein - VI - I S.O. - 5043 - 42.
Pietravolpina (di sopra) - Ober Fuchsstein - VI - I S.O. - 5042.
Pievalle - Bewaller - 11 - III SA - 2356.
Pieve di Marebbe - Enneberg (Pfarre, Sankt Marla) - VI - II S.E. - 4332.
Pieve di Tures - Taufers - VI - I S.E. - 5431.
Piffinger Alpe - Alpe Pivigna - XV - I N.O. - 3914.
Piganò (it.) - Pigeno - XV - II N.O. - 2712.
Pigeno - Piganò (it.) - XV - II N.O. - 2712.

Pigenoer Bach - Rio di Piganò (affi. sin. dell'Adige, passa per Piganò) - XV - II N.O. - 2712.
Piglon - Piccolóngo - XV - II S.O. - 2110.
Pill - Campile - V - III N.E. - 4918.
Pillen - Monte Campile - 11 - IV S.O. - 3454.
Pillerhof - Campile - XV - II N.E. - 2706.
Pilletroten - Colle - XV - II N.E. - 2603.
Pillhof - Campile - XV - II N.O. - 2811.
Pilsbach - Rio Piles - 9 - I S.O. - 3038.
Pilsberg - Monte Pilei - 9 - II N.O. - 2939.
Pilsberg - Monte Piles - 9 - I S.O. - 3039.
Pilsberg Alpe - Malga Piles - 9 - II N.O. - 2939.
Pilsberg Alpe - Malga. Piles - 9 - I S.E. - 3037.
Pilshof - Maso Piles - 9 - II N. E. - 2937.
Pinalto - Penaudhof - IV - II S.E. - 4135.
Pinalto (Alpe di) - Penauder Alpe - IV - II S.E. - 4036.
Pin del Cóvolo - Kofelficht - XV - I N.E. - 3705.
Pin del Lago - Seeficht - XV - I N.E. - 3705 - Casolare riva d. della Talvera.
Pine - Fohrer - VII - IV S.O. - 5025.
Pinè (al Laterigolo) - Fora - 9 - I N.E. - 3837.
Pinè - Pinet - 9 - IV N.O. - 3754.
Pinè (di dentro) - Innerfohrer - 11 - III N.O. - 2657.
Pinè (di fuori) - Ausser Fohrer - 11 - III N.O. - 2557.
Pinè (di Corces) - Forra - 9 - I N.O. - 3843.
Pinè (di Martello) - Fora Hof - 9 - I S.O. - 3440.
Pinedo - Paneid - 11 - I N.O. - 3845.
Pinedo - Paneid - 11 - IV N.E. - 3850.
Pinedo - Panid - 11 - IV S.E. - 3452 - pr. S. Michele di Castelrotto.
Pinéi - Pineid - VI - II S.E. - 4232.
Pineid - Pinéi - VI - II S.E. - 4232.
Pinéis - Pineis Wald - 12 - IV S.O. - 3330.
Pineis Wald - Pinéis - 12 - IV S.O. - 3330.
Pinet - Pinè - 9 - IV N.O. - 3754. -
Pinethof - Pinét.
Pineto - Feicht - XV - I S.O. - 3308.
Pineto - Feichter - VI - III S. E. - 4251.
Pineto - Feichter - VII - IV N. O. - 5625 - 24.
Pineto - Feichter - XV - IV N. 0 - 3824.
Pineto - Forch - IV - II S.E. - 4234.
Pineto - Forch - XV - IV N.O. - 3523.
Pineto - Forcher - VII - IV N. O - 5128.
Pineto - Forcher - VI - III S. E. - 445t
Pineto - Hochforch - XV - IV N.E. - 3622.
Pineto - Peintner - VI - III S. E. - 4348.
Pineto (di dentro) - Innerforch - V - III S.O. - 4028 - a S. di Colmagno.
Pino - Pein - VI - II N.O. - 4942.
Pinzagen - Pinzago - VI - III S.E. - 4249.
Pinzago - Pinzagen - VI - III S.E. - 4249.

Pinzano (Pinzon) - Pinzano - XXII - I N.O. - 1910.
(Pinzon) Pinzano - Pinzano - XXII - I. N.O. - 1910. .
Pipperger Alpe - Malga Valbona - VIIbis - III S.O. - 0024.
Piràmidi di terra - Erdpyramiden - XV - I S.E. - 3103.
Piràmidi di terra - Erdpyramiden - 11 - IV S.O. - 3300.
Piràmidi di terra - Erdpyrmiden - * 11 - IV S.O. - 3200.
Pirch - Alle Betulle - V - XII S.O. - 4027.
Pircha - Alle Betulle - V - II N.O. - 4814.
Pircha - Alle Betulle - VI - IV S.O. - 5300.
Pirchberg - Monte Betulla - XV - IV N.O. - 3825.
Pirchegg - Betulleto - V - III N.E. - 4518.
Pircher - Alle Betulle - 9 - I S.O. - 3341.
Pircher - Betulle - VI - I N.E. - 5636.
Pirclier - Betulle - VII - IV N.O. - 5530.
Pircher - Betulle - VII - IV S.O. - 5130.
Pirchér - Alle Betulle (di Talle) - V - III S.O. - 4414.
Pircher - Betulle - V - III S.E. - 4317.
Pircher - Betulle - XV - IV S.O. - 3229.
Pircher - Betulle - XV - I S.O. - 3409.
Pircher - Alle Betulle (di Verdìns) - V - III S.E. - 4316.
Pircherberg - Monte delle Betulle - XV - IV S.O. - 3427.
Pirchner Alpe - Malga Betulle - VI - I N.E. - 5637.
Pirchner Alpe - Malga Betulle - VI - I S.E. - 5036 - 35.
Pirstling Alpe - Alpe Piristi - VI - IV S.E. - 5046.
Pirstling Alpe - Alpe Piristi - VI - IV N.O. - 5953.
Pirstling Alpe - Malga Piristi - VI - IV S.E. - 5046.
Pirpaun - Al Pero.
Pirstall - Betulleto - VI - II N. O. - 4942.
Piscadoi - Monte Pissadú - 11 - I S.O. - 3138.
Piscadoi Bach. - Pissadói - 11 - I S.E. - 3336.
Piscadoi See - Lago Pissadú - * 11 - I S.O. - 3238.
Pisch (Val da) - Val da Piss - 8 - I N.E. - 3601 - 9 - I. V N.O - 3600.
Pissadòi - Piscadoi Bach - 11 - I S.E. - 3336.
Piteir - Pontara - IV - II S.E. - 4234.
Pitsch Berg - Monte Piccio - 11 - I S.O. - 3444.
Pitschedatsch - Picedàces - 11 - I N.E. - 3934 - q. 1452.
Pitschedill Thal - Val di Pezzedil.
Pitschedil Wald - Bosco Pezzedìl (a S. di Tìres) - 11 - III N.O. - 2756.
Pitscheid - Picéto - VI - II S.E. - 4336.
Pitscheider - Pezzéi - 11 - III N.O. - 2756.
Pitscheider Wiese - Prati di Pezzéi - 11 - III N.O. - 2756 - S. - S.O. di Tires.
Pitschelhof - Pìcciola - XV - II S.E. - 2004 - 03.
Pitscher - Pézzo.

Pittschöler Matzen - Piccióla - 11 - III N.O. - 2553.
Pitz - Piz - IV - III N.O. - 4957.
Pitzak - Pizzago - 11 - IV N. E. - 3847 - 46.
Pitzbach - Rio del Piz - 11 - IV S.E. - 3348.
Pitzberg - Monte Piz - 11 - IV S.E. - 3348.
Pitzer - Pizzo. -
Pitzon - Pizzano.
Piz - Pitz - IV - III N.O. - 4957.
Piz Chazforà - Piz Ciazforà - (it.) - 8 - I S.E. - 3303.
Piz Ciavalatsch - Monte Cavalaccio.
Piz Ciazforà (it.) - Piz Chazforà - 8 - I S.E. - 3303.
Piz Clopài - Klopaier Spitze - IV - IV S.O. - 5050.
Piz Còcen - Piz Cotschen - 8 - I N.E. - 3904.
Piz Costainas (Furkel Spitze) - Piz Costàinas (it.) - 9 - IV S.O. - 3300.
Piz Cotschen - Piz Còcen - 8 - I N.E. - 3904.
Piz Culaces - Piz Culatsch - 11 - I S.O. - 3241.
Piz Culatsch - Piz Culaces - 11 - I S.O. - 3241.
Piz daint - Piz daínt - 8 - I N.E. - 3707. - a O. di Cièfers
Piz da Peres - Piz da Pères - VII - III S.O. - 4228 - q. 2507.
Piz da Rimes - Piz da Rims - 8 - I S.E. - 3303.
Piz da Rims - Piz da Rìmes - 8 - I S.E. - 3303.
Piz da Vai de Stagels - Piz da Val - 8 - I S.E. - 3301.
Piz da Valgròn d - Piz da Val gròn d - 8 - I S.E. - 3301.
Piz del Lai - Piz del Lai - 8 - I S.E. - 3305.
Piz di Blais (it.) - Piz di Plaiss - VI - II S.E. - 4234.
Piz di Plaiss - Piz di Blais (it.) - VI - II S.E. - 4234.
Piz dora - Piz dòra (it.).
(Pizes Cuetschenes) Rothspitzen - Pizzes Cuecenes - 11 - I S.O. - 3340 - sul 25.000 I. G. M. Cime Rosse.
Pizett - Pizzétto - 8 - I S.E. - 3402.
Piz Kofl - Piz di Sella.
Piz Lad - Piz Lat - 8 - I S.E. - 3403.
Piz Lat - Piz Làt (it.) - IV - IV S.O. - 5059.
Piz Lat (it.) - Piz Lad - 8 - I S.E. - 3403.
Piz Mezdìa - Piz Mezdí - 8 - I S.E. - 3404.
Piz Minciùns - Schafberg (Piz Minschuns) - 9 - IV S.O. - 3459.
(Piz Minschuns) Schalberg - Piz Minciùns - 9 - IV S.O. - 3459.
Piz Popena - Piz Popèna (it.) - 12 - I S.O. - 3415.
Piz Russenna - Piz Russenna - 1V - III N.O. - 4900 - (a N. della Fórcola di fuori)
Piz Sesvenna - Piz Sesvenna - III - II S.E. - 4204 - 03.
Piz Terza (Urtirola) - Piz Terza - 8 - I N.E. - 3804.
Piz Turettas - Piz Turettas - 8 - I N.E. - 3507.

Piz Umbrail - Ombràglio - 8 - I S.E - 3303.
Pizzago - Pitzak - 11 - IV N.E. - 3847 - 46.
Pizzes Cuecenes - Rothspitzen (Pizes Cuetschenes) - 11 - I S.O. - 3340 - sul 25.000 I.G.M. Cime Rosse.
Pizzes da Cir - Tschierspitzen - 11 - IS.O. - 3340 - 39.
Pizzétto - Pizett - 8 - I S.E. - 3402.
Pizzo Casèra - Kaser Spitze - VII - IS.O. - 5115.
Pizzo Cella - Keller K. - VIbis - III S.O. - 0029.
Pizzo Cucchiaio - Löffel Spitze - VIIbis - III S.E. - 0018 - 17.
Pizzo d'Alprè - Affenthalspitze - VIIbis - III S.E. - 0020.
Pizzo delle Vedrette - Ferner Köpft - VII - IV S.E. - 5422.
Pizzo Fana - Spitze Kinkele - VII - II N.O. - 4710 - a E. del Corno Fana di Dobbiaco.
Pizzo Lungo - Leng Spitze - VIIbis - III S.E. - 0019.
Pizzo Mattino - Morgen Kopf - 12 - I N.O. - 3910.
Pizzo Mucla - Mukla Spitze - VII - IV N.E. - 5618
Pizzo Quàuira - Kerlsspitze (Schnadig Spitze) - VII - II N.O. - 4810.
Pizzo Rosso (di Vallesella) - Rosser Spitze - VII - II N.O. - 4710.
Pizzo Rosso (di Predoi) - Röthspitze (Welitz Spitze) - VIIbis - II S.O. - 0115.
Pla - Pla - VI - II S.E. - 4236.
Pla - Pla - VII - III S.O. - 4130.
Plabach - Rivapiana - VI - III S.E. - 4347 - 4447.
Plafötsch (Wald) - Selva di Palvaccia.
Plagabella - Plaschweller - 9 - IV N.O. - 3857.
Plaghétta - Plagött - IV - III N. O. - 4556.
Plagött - Plaghétta - IV - III N. O. - 4556.
Plaichen - Pliscia - VI - I S.O. - 5439.
Plaickner - Lama - VI - III N. O. - 4549.
Plaies (Cima di) - Pleissköpfl - IV - III N.O. - 4654.
Plaies Verdi - Grüne Pleissen - IV - IV S.O. - 5059.
Plamorder Spitze - Cima Pian dei Morti - IV - IV S.O. - 5054.
Plan Plan - V - I S.E. - 5408.
Plan - Plan - 11 - IV S.O. - 3356.
Plan (it.). - Plang - 11 - I N.E. - 3935.
Plan (it.) - Plann - VI - IV S.O. - 5055.
Plan (it.) - Plon - VII - III S. E. - 4422.
Plan (it.) - Plon (W. H.) - 11 - I S.O. - 3241.
Plan (it.) - Plon - VI - II N.O. - 4544.
Plan (it.) - Ploner - VI - II N.O. - 4839.
Plan (it.) - Plun - VI - IV N.O. - 5500.
Plan - Ploner Bach - VI - II S.O. - 4439.
(Plan) Pfelders - Plan (in Passiria) - V - III N.E. - 4722.
Plan - Plan (di Pradèl di Funes) - 11 - IV N.E. - 3849.
Plau (di Cirlàt) - Blon - XV - IV N.O. - 3828 - a N.O. di Foresta.
Plan (di Razzes) - Gatscholer o Plonguet - 11 - IV S.O. - nell'Alpe di Siusi.

Plan (in Passiria) - Pfelders (Plan) - V - III N.E. - 4722.
Planaccio - Planatsch - XV - I S.O. - 3314 - 13.
Planaccio - Planatsch - VI - II S.E. - 4136 - 35.
Planail Thal - Val di Planòl - IV - III S.E. - 4352 - 4451.
Plan Alpe - Alpe di Plan - V - III N.E. - 4722.
Planatsch - Planaccio - XV - I S.O. - 3314 - 13.
Planatsch - Planaccio - VI - II S.E. - 4136 - 35.
Planatsch - Planàz « in Funès » - 11 - IV N.E. - 11 - I N.O.
Planàz (in Funes) - Planatsch - 11 - IV N.E. - 11 - I N.O.
Planca (di sopra) - Ober Planken - VII - II N.O. - 4715.
Planca (di sotto) - Unter Planken - VII - III N.E. - 4616.
Planchetta - Blankenhörnl - VI - III S.O. - 4100.
Plància - Plantscher - 11 - IV N.E. - 3850 - Casolare a S. di Meles.
Plàncola - Plankl - V - II S.E. - 4407.
Plàncola - Plankl - 11 - IV N.E. - 3550.
Plan de Corones - Kronplatz - VII - III S.O. - 4430.
Plan de Gralba - Plan de Gralba - 11 - I S.O. - 3141.
Plan de Mezdì (it.) - Plan Festil - 11 - I S.E. - 3136.
Planderius - Pianderivi - IV - III S.O. - 4356.
Plan de Salines - Plan de Salines (it.) - 12 - IV N.O. - 3728.
Plan de Sass - Plan de Sass - 11 - I S.E. - 3136.
Planeis - Planöl (it.) - IV - III S.E. - 4353.
Planetz - Pianezza - VI - III S.E. - 4048.
Plan Festil - Plan de Mezd'a (it.) - 11 - I S.E. - 3136.
Plang - Plan - 11 - I N.E. - 3935.
Planitzing - Pianezza - XV - II N.O. - 2613 - 2512.
Planken Horn - Corno Planca - VI - III S.O. - 4357.
Plankensteiner Alpe - Alpe Peralba - VI - I S.E. - 5133.
Plankensteiner Alpe - Malga Peralba - VI - I S.E. - 5133.
Plankfeld - Campoplanca - VII - I S.O. - 5311.
Plankl - Plàncola - V - II S.E. - 4407.
Plankl - Plàncola - 11 - IV N.E. - 3550.
Planlarsei - Planlarséi.
Plann - Plan - VI - IV S.O. - 5055.
Planner Alpe - Malga di Plan - VI - IV - S.O. - 5054.
Plan nòvo - Ober Planöf - IV - III S.O. - 4257.
Plan nòvo (di sotto) - Unter Planöf - IV - III S.O. - 4257.
Planöf - Plan nòvo - IV - III S.O. - 4257.
Planöl (it.) - Planeil - IV - III S.E. - 4353.
Plansohl - Plansòl - VI - II N.O. - 4543.
Plansòl - Plansohl - VI - II N.O. - 4543.
Pianta [Schloss] - Castèl Planta - V - III S.E. - 4017.
Plantavillas - Plantavillas - IV - III S.E. - 4152..

Plantscher - Plància - 11 - IV N.E. - 3850 - Casolare a S. di Meles.
Plars - Plars - V - III S.E. - 4121.
Plars (Schloss) - Castèl Plars - V - III S.E. - 4121.
Plars (di mezzo)* - Mitter Plars - V - III S.E. - 4021.
Plars (di sopra) - Ober Plars - V - III S.E. - 4121.
Plaschweller - Plagabèlla - 9 - IV N.O. - 3857.
Plasnegg - Plasnégo - 9 - I N.O. - 3640.
Plasnego - Plasnegg - 9 - I N.O. - 3640.
Plat - Blatthot - IV - II S.E. - 4132.
Plat - Hochplatter - XV - IV N.E. - 3716.
Plat (it.). - Platt - XV - I N.O. - 3914.
Plat (it.) - Platt - VI - IV N.O. - 5753.
Plat (it.) - Platt - 9 - I N.O. - 3641.
Plat (it.) - Platt - XV - I S.E. - 3408.
Plat - Plattnerhof - XV - II S.E. - 2406.
Plat - Theilblatt - IV - II - S.E. - 4232.
Plàta - Platt - V - III N.E. 4917 - Comune di Moso.
Plata - Platten - VI - III N.E. - 4649.
Plata - Platten - VI - II N.E. - 4935.
Plata - Platten - VII - III N.O. - 4827.
Plata (di Rablàt) - Platt - V - III S. O. - 4025.
Platatsch - Plataccio - XV - IV N.O. - 3926.
Platsch - Monte Piatto - V - I S.E. - 5106 - 05.
Platt - Plat (it.) - XV - I N.O. - 3914.
Platt - Plat (it.) - VI - IV N.O. - 5753.
Platt - Plat (it.) - 9 - I N.O. - 3641.
Platt - Plat (it.) - XV - I S.E. - 3408.
Platt - Plàta - V - III N.E. - 4917 - Comune di Moso.
Platt - Plata (di Rablàt) - V - III S.O. - 4025.
Platte - La Lasta - V - I N.O. - 5613 - q. 2245.
Platte - Montepiatto - VII - I S.O. - 5112.
Platteid - Bedolé - XV - IV N.E. - 3619 - pr. S. Margherita.
Platten - Plata - VI - III N.E. - 4649.
Platten - Plata VI - II N.E. - 4935.
Platten - Plata - VII - III N.O. - 4827.
Platten - Laste - 11 - III N.0. - 2500.
Platten - Le Laste - V - IV S.E. - 5220.
Platten - Laste di Terrarossa - 11 - IV S.E. - 3051.
Platten Alpe - Alpe Piatta - XV - I N.E. - 3903.
Platten Alpe - Alpe Plata. Platten Bach - Rio delle Laste - V - II S.E. - 4301.
Platten Ferner - Vedretta delle Laste - 9 - IV S.E. - 3050.
Platten Hütten - Tabiài di Plata.
Plattenjoch - Giogo delle Laste - V - II S.O. - 4311.
Plattenschmied - Ferrara.
(Platten Spiz) Mastaun - Picco Mastàun - IV - II S.O. - 4140.
Platten Spitze - Punta delle Laste - 9 - IV S.E. - 3149.
Platten Spitze - Punta delle Laste - V - II S.O. - 4211 - q. 2526 - V - II N.O. - 4711.
Platterberg - Monte Piatto.
Platthaus - Casa della Lasta - IV - II S.E. - 4031.
Plattinger Spitze - Plattigna.

Plattkofl (Sass Plat) - Sasso Piatto - 11 - I S.O. - 3045.
Plattkofl Kaar - Quàira del Sasso Piatto - 11 - 1 S.O. - 3144. - fra il Sasso Piatto e il Sasso Lungo
Plattner - Laste - XV - IV S.E. - 3418 - q. 671.
Plattner - Plat.
Plattner Alpe - Alpe di Plat - VI - I S.E. - 5134.
Plattner Bach - Rio di Plat - VI - I S.E. - 5134.
Plattnerberg - Monte delle Laste - V - II N.O. - 4711.
Plattner Büchl - Col di Laste - 11 - III N.O. - 2500.
Plattner Eck - Costa Piatta - 11 - IV N.O. - 3758.
Plattnerhof - Plat - XV - II S.E. - 2406.
Plattspitz - Cima Piatta - VI - IV S.E. - 5252.
Platz - Piazza - 9 - I N.E. - 3834.
Platz - Piazza - 9 - IV N.O. - 3556.
Platz - Plaz - 9 - I N.O. - 3645.
Platz - Plaz - V - III S.O. - 4026.
Platz - Plaz - V - I S.E. - 5306.
Platzaut - Plazzàlta - IV - III S.E. - 4250.
Platz Bach - Rio di Piazza - 9 - IV N.O. - 3556.
Platzberg Bach - Rio Piazza - V - I N.E. - 5601. - confl. con l'Isarco a Colle Isarco
Platzbon - Piazzabóna - VI - III S.E. - 4246.
Platzdill - Piazzettella - IV - II S.E. - 4132.
Platzer - Piazza - * 11 - III N.O. - 2859 - q. 1217.
Platzer - Plazzòla - V - III S.E. - 4221.
Platzer - Plazzòla - XV - IV N.O. - 3727.
Platzerhof - Plazzòla - XV - IV N.O. - 3825.
Platzer Jöhl - Forcella di Plazzòles - XV - IV S.E. - 3321.
Platzermahder - Prati di Plazza - VI - IV S.O. - 5057.
Platzerwald - Bosco Piazza - VI - IV - N.O. - 5600.
Platzers - Plazzòles - XV - IV S.E. - 3320.
Platzlfair - Piazzòla (di fuori) - 9 - I N.O. - 3845.
Platzgernau - Plaz Gernói.
Platzgum - Plaz di Comba - 9 - I N.E. - 3733.
Platzgum - Comba - XV - IV N.O. - 3727.
Platzgurth - Plazcùrt (a S.O. di Tisana) - 11 - IV S.O. - 3454.
Platzhammer - Plaz - 11 - IV S.O. - 3257 - q. 720.
Platzhof - Maso Plaz - 9 - IV N.O. - 3754.
Plätzliner - Plazzolina (presso Tires) - 11 - III N.O. - 2856.
Platz Thal - Val di Piazza - 9 - IV N.O. - 3556.
Platzwiese - Prato Piazza - 12 - IV N.E. - 3817.
Plaus - Plàus (it.) - XV - IV N.O. - 3925 - Comune.
Pla Wald - Bosco di Pla - VI - II S.E. - 4326.

Plawen - Piavenna - IV - III S.O. - 4454.
Plawen Alpe - Malga di Piavènna - IV - III N.E. - 4553.
Plaz - Platzhammer - 11 - IV S.O. - 3257 - q. 720.
Plaz - Hohrplatz - XV - IV S.O. - 3827 - q. 814.
Plaz - Platz - 9 - I N.O. - 3645.
Plaz - Platz - V - III S.O. - 4026.
Plaz - Platz - V - I S.E. - 5306.
Plazcùrt - Platzgurth - 11 - IV S.O. - 3454 - a S.O. di Tisana.
Plaz (di sopra) - Ober Platz - 9 - IV N.E. - 3646.
Plaz (di Comba) - Platzgum - 9 - I N.E. - 3733.
Plazlung - Piazzalunga - VI - III S.E. - 4049.
Piazza - Platzer - * 11 - III N.O. - 2859 - q. 1217.
Plazzàlta - Platzaut - IV - III S.E. - 4250.
Plazzòla - Platzer - V - III S.E. - 4221.
Plazzòla - Platzer - XV - IV N.O. - 3727.
Plazzola - Platzerhof - XV - IV N.O. - 3825.
Plazzòla (di sotto) - Unter Platzer - V - III S.E. - 4221.
Plazzòles - Platzers - XV - IV S.E. - 3320.
Plazzòles (di sotto) - Unter Platzers - XV - IV S.E. - 3420.
Plazzolina - Plätzliner - 11 - III N.O. - 2856 - pr. Tires.
Pleicken - Pliscia - VI - II S.E. - 4334.
Pleif - Pieve - IV - III N.E. - 4951.
Pleisshorn - Corno di Plaies - 9 - IV S.O. - 3056.
Pleissköpfl - Cima di Plàies - IV - III N.O. - 4654.
Plenten Bach - Rio di Casignano - XXII - I N.O. - 1809.
Plenten Berg - Monte Polenta (a E. di Egna) - XXII - I N.O. - 1311.
Pleres Spitze - Punta Pières - IV - III N.E. - 4547 - a S. della Cima di Valbella
Plerzin - Plerzìn.
Plesch d'Inaz - Plesdinàz - 11 - I S.O. - 3344 - 43.
Plesdinàz - Plesch d'Inaz - 11 - I S.O. - 3344 - 43.
Pletzenspitze - Monte Plezzo - VI - IV N. E. - 5748.
Plezzo (Alpe di) - Brothlaub Alpe - VI - IV N.E. - 5849.
Plieger - Palughe.
Plieger - Palughe - 11 - I V S.O. - Casolari a N.O. di Tinisolles sulla carrareccia Castelrotto S. Michele.
Plima - Plima Bach - 9 - I S.O. - 3234 - 9 - I N.O. - 9 - I N.E.
Plima Bach - Plima - 9 - I S.O. - 5234 - 9 - I N.O. - 9 - I N.E.
Plimis - Blümis Bach - VII - II N.O. - 4814.
Pliscia - Plaicken - VI - I S.O. - 5439.
Pliscia - Pleicken - VI - II S.E. - 4334.
Plon - Plan - VII - III S.E. - 4422.
Plon (W. H.) - Plan - 11 - I S.O. - 3241.
Plon - Plan (it.) - VI - II N.O. - 4544.
Ploner - Plan (it.) - VI - II N.O. - 4839.
Ploner - Piano - XV - IV N.E. - 3721.

Ploner Bach - Plan - VI - II S.O. - 4439.
Plosach Alpe - Alpe della Plose - VI - II S.O. - 4144 - 43.
Plose - La Plose - VI - II S.O. - 4344.
Plose Bügl - Col della Plose - VI - II S.O. - 4244.
Plose Hütte - Rifugio della Plose - VI - II S.O. - 4144.
Plun - Piani - XV - I S.O. - 3413.
Plun - Plan (it.) - VI - IV N.O. - 5500.
Plung - Piano - 11 - IV S.E. - 3453 - 52.
Pochi (Buchholz) - Póchi (it.) - XXII - I S.O. - 1413.
Poderetto - Stücklhaus - XV - I S.O. - 3309.
Pöderfick - Pietra fitta.
Pohlhof - Poli - XV - II N.E. - 2503.
Poia - Popen - VI - I N.E. - 5631.
Póia (di sopra) - Ober Poyen - VI - I N.E. - 5631.
Póia (di sotto) - Unter Poyen - VI - I N.E. - 5631.
Pojer Schneid - Cresta di Poia - VII - IV N.O. - 5729.
Poli - Pohlhof - XV - II N.E. - 2503.
Póli - Paul - XV - I S.O. - 3413.
Polster Hof - Masi di Clúsio - IV - III S.O. - 4157.
(Pömmerer) Wirtshaus Pemmern - Osteria Tre Sentieri - XV - I S.E. - 3401..
Ponda Hirten Hütte - Capanna Ponda - IV - III S.E. - 4250.
Pontaccio - Pontatg - 11 - I N.E. - 3634.
Pontalto - Hohe Brüke - 11 - IV N.E. - 3546.
Pontara - Piteir - IV - II S.E. - 4234.
Pontara - Bundschair - 9 - IV N.E. - 3647.
Pontara - Gluder (Tair) - 9 - I S.O. - 3341 - 40.
Pontara - Pathoi - XV - I S.O. - 3411.
Pontara - Stager - XV - I S.E. - 3302.
Pontaraccia - Grossgasteig - VI - I S.E. - 5337.
Pontatg - Pontaccio - 11 - I N.E. - 3634.
Pont de sù - Puntschuh - 11 - IV S.O. - 3455.
Ponte - Bruck - 9 - I N.O. - 3644.
Ponte - Bruch - V - III N.E. - 4919.
Ponte - Brugghof - IV - II S.E. - 4235.
Ponte all' Isarco - Waidbruck - 11 - IV N.O. - 3556 - Comune.
Ponte dei Covoni - Schober Brücke - XV - IS.O. - 3012.
Ponte della Chiusa - Klaus Brücke - VII - II S.O. - 4014.
Ponte della Costa - Kastleiten Brücke - VII - IV N.O. - 5526 - q. 1476.
Ponte del Paludetto - Ponte del Paludetto - 12 - I N.O. - 3512.
Ponte del Tòrcolo - Tergöler Brücke (rectius Törggeler Brücke) - 11 - IV S.O. - 3357 - sull'Isarco a N. di Torcolo.
Ponte del Tóvo - Töbelbrücke - VI - I N.E. - 5931.
Ponte (di dentro) - Hinterbruck - V - II N.O. - 4915 - pr. q. 729 riva d. Passirio.
Ponte (di fuori) - Ausserbruck - *V - II N.O. - 4914 - Riva d. Passirio pr. la Pedanca.

Ponte di Legno - Holzbruck - 9 - I N.O. - 3641 - 40.
Ponte di Prada - Prader Brücke - VI - II S.O. - 4340.
Ponte di S. Antonio - Antoni Brücke - XV - I S.E. - 3007 tra Bolzano e Gries.
Pontegrotta (Cima di) - Hollbrucker Spitze - VII - II S.E. - 4102.
Pontelletto - Pundleid - VI - - III N.O. - 4956.
Ponte Nova - Birchabruck - 11 - III N.O. - 2559.
Ponte Uez - Uz - VI - III N.E. - 4850.
Ponte Valgarola - Valgarola Brücke - 9 - IV N.O. - 3800.
Pontevilla - Bundweil - 9 - IV N.O. - 3800.
Ponticello - Brückele - VII - III S.E. - 4019 - 18.
Ponticino - Bundschen - XV - I N.E. - 3605.
Ponticolo - Pontigl - VI - IV N.O. - 5700.
Pontigl - Ponticolo - VI - IV N.O. - 5700.
Pontives (di dentro) - Inner Pontives - 11 - IV N.E. - 3550.
Pontives (di fuori) - Ausserpontives - 11 - IV N.E. - 3550.
Popèna - Ober Poppener - 11 - III N.O. - 2554.
Popena Bach - Rio Popèna - 12 - I N.O. - 3614.
Popena Joch - Forcella Popèna - 12 - I S.O. - 3415. - ad E. del Piz Popèna
Porcari - Fochelmair - XV - II S.O. - 2313.
Porcelletto - Porzleithhof - 9 - IV N.O. - 3854.
Porcile - Kobenhof - XV - II N.E. - 2501.
Porcili - Köben - 9 - I N.E. - 3836.
Pordaun - Pratone - V - I S.E. - 5206.
Pordoi Spitze (Sass Pardoi) - Sasso di Pardói - 11 - I S.O. - 3039.
Porta sora al Forn - La Porta - VII - III S.E. - 4023 - q. 2388.
Port Jöchl - Forcella di Porto - V - IN.E. - 5804.
Pòrtles - Portles Spitze - IV - III S.E. - 4449.
Portles Spitxe - Pòrtles - IV - III S.E. - 4449.
Porzengraben - Tovo di Carnedo - XXII - I N.O. - 1514.
Porzleithhof - Porcellétto - 9 - IV N.O. - 3854.
Posch - Bossi - V - II N.E. - 4602.
Poschberg Alpe - Alpe di Bossi - V - II N.E. - 4601.
Poschberg Spitze - Cima di Bossi - V - II N.E. - 4601 - q. 2277.
Poschen Bach - Rio Bossi (sbocca in Vallelunga pr. il Maso Bossi) - IV - III N.E. - 4853.
Poschen Hof - Bossi - IV - III N.O. - 4853.
Posen - Pausa.
Posen Alpe - Malga della Pausa.
Postàl - Burgstall - XV - IV N.E. - 3616 - Comune.
Post Alpe - Alpe Posta - VI - IV N.O. - 5957.
Post Alpe - Malga Posta - VI - IV N.O. - 5957.

Posta Vecchia - Alte Post - VI - III N.O. - 4854.
Postmeister Alpe - Malga Posta - VII - III S. E. - 4020.19.
Post Senne - Malga Posta - 11 - IV S.E. - 3147.
Popen - Póia - VI - I N.E. - 5631.
Pojenthal - Val di Póia - VII - IV N.O. - 5630 - 29.
Pojer Alpe - Malga di Póia - VII - IV N.O. - 5629.
Poz - Poz (fraz. di Ortiséi) - 11 - IV S.E. - 3447.
Pezza - Putzen - V - I N.O. - 5709.
Pozza - Putzen Hof - 9 - IV S.O. - 3354.
Pozza - Putzer - XV - II S.O. - 2009.
Pozza - Putzer - 11 - I N.O. - 3945.
Pozza - Putzer - VII - IV N.O. - 5525.
Pozza - Hilb - XV - IV N.O. - 3926.
Pozza - Hilber - XV - III N.E. - 2708.
Pozza - Kirschenluchen - * VI - II N.E. - 4737 - Casolari riva d. Rienza.
Pozza - Laknerhof - * V - III S.E. - 4019 - sulla strada Merano Riomolino.
Pozza - Putzen Häusl - 11 - IV S.O. - 3254 - a E. di Siusi.
Pozza - Lacher - V - III S.E. - 4120.
Pozza - Lahmann - XV - I N.O. - 3715.
Pozza Cuna - Konzen Lacke - 9 - III N.E. - 2847.
Pozza Cuna (di sopra) - Obere Konzen Lacke - 9 - III N.E. - 2847.
Pozza Cuna (di sotto) - Unter Konzen Lache - 9 - III N.E. - 2847.
Pozza del Cervo - Hirschlacken - VI - II N.O. - 4843.
Pozza delle Vacche - Kuhlacke - V - I S.O. - 5014 - q.2215.
Pozza (La) - La Pozza - 11 - I S.O. - 3343 - fra S. Cristina e Selva
Pozza Nera - Schwarzelacke - XV - IV N.E. - 3822.
Pozze - Putzen - XV - I N.E. - 3707 - q. 1488.
Pozze (in Gudòn) - Putzer - 11 - IV N.E. - 3852.
Pozze (di Laión) - Puzer - 11 - IV N.E. - 3752.
Pozzes - Putzes - 11 - IV S.O. - 3054 - terr. mont. nel gruppo dello Sciliàr.
Pozzin (it.) - Pazin - IV - III N.E. - 4951.
Pozzín (di dentro) - Innerpazinhof - 9 - IV N.O. - 3755.
Pozzín (di fuori) - Ausserpazinhof - 9 - IV N.O. - 3855.
Pozzo - Putz Quelle - VII - III S.E. - 4217.
Pra Caminaccio - Purgametsch - 11 - III N.E. - 2752.
Pra Canale - Rohrwies - XV - I S.E. - 3407 - 06.
Pracomune - Kuppelwies - XV - IV S.O. - 3130.
Prad - Prato in Venosta - 8 - IV N.E. - 3652 [1].
Prada - Prader - VI - II S.O. - 4340.
Pradaccio - Pradatsch - 9 - I N.E. - 3933.
Pradalto - Hoch Wies - V - II N.O. - 4713.
Pradamuns - Pradamúns (it.) - IV - III S.E. - 4353.

---

[1] Sul 25.000 I.G.M. *Pratello* anzichè *Pradèl*.

Pràdas - Pratzen - IV - IV S.E. - 5050.
Pradat - Praddt (it.) - 11 - I S.E. - 3336.
Pradatsch - Pradaccio - 9 - I N.E. - 3933.
Pradefóra - Ausserwies - * XV - IV S.O. - 3423 - a S. di Lad.
Pra dei Contadini - Bauernwies - * XV - II N.E. - 2508 - pr. la sorgente.
Pradèl (it.) - Pardell - VI - II S. 0. - 4442 (1).
Pradèl (it.) - Pardell - 11 - IV N.E. - 3849 (1).
Pradèl (it.) - Pardell - 9 - I N.O. - 3641 (1).
Pradèl (it.) - Pardell - 11 - IV N.O. - 3953 (1).
Pradèl (it.) - Pardeller - 11 - III N.O. - 2657 (1).
Pradellara - Tennewies - V - I N.E. - 5501.
Pra della Vacca - Kühwiesenkopf - VII - III S.O. - 4324.
Pra del Piano - Rodenwiese - VII - III S.E. - 4316.
Pra del Signore - Hernwies - 11 - III N.O. - 2800 - q. 990.
Pra del Signore - Hofmahd - XV - IV S.O. - 3025.
Prader - Prada - VI - II S.O. - 4340.
Prader Alpe - Malga di Prato - 9 - IV S.O. - 3457.
Prader Alpe - Alpe di Prato - 9 - IV S.O. - 3458.
Prader Berg - Monte di Prato - 9 - IV N.E. - 3552.
Prader Brücke - Ponte di Prada - VI - II S.O. - 4340.
Praderfeld - Pian di Prato - 9 - IV N.E. - 3751.
Prader Loch - Monte di Prato - 9 - IV N.O. - 3559.
Prüdes - Pfaffenberg - VI - II S.E. - 4435.
Pradibosco - Waldwies - V - III N.E. - 4517.
Pradibosco - Waldwies - V - III N.E. - 4518 - 17 - a S.O.dell'abitato omonimo.
Pradibosco (di sopra) - Ober Walawies - V - III N.E. - 4517.
Pradibosco (di sotto) - Unter Waldwies - V - III N.E. - 4517.
Pradilana - Lahnwiesen - 9 - I N.O. - 3945.
Pra di Pastèl - Pastelwies - 9 - IV N.O. - 3653 - Casolari a N.E. di Valnera.
Pradisopra - Oberau - VI - III N.E. - 4751.
Pra di sopra - Oberwies - V - 111 S.O. - 4026.
Pradisotto - Partschott - * 11 - IV S.O. - 3253 - abitato sulla strada di 3ª cl. Bagni di Razzes - S. Valentino, sottostante alla q. 1212.
Pra di sotto - Unterwies - V - III N.E. - 4918 - pr. q. 1177 strada di 3ª cl.
Pradisotto - Unterau - VI - III N.E. - 4650.
Pradisotto - Tschutthof - 9 - IV N.E. - 3851.
Pradistallo - Stallwies - 9 - I S.O. - 3243.
Pradonico - Perdonig - XV - II N.O. - 2914.

Praemajur - Praemajùr (it.) - IV - III S.O. - 4257.
Praflùr (it.) - Baflur - 9 - IV N.E. - 3848.
Pragelato - Eiserwiese - IV - III S.E. - 4348.
Prags - Braies - VII - III S.E. - Comune.
Pragser Bach - Rio di Brcíies - VII - III S.E. - 4222.
Pragserberg - Monte di Brcíies - VII - III S.E. - 4322 - 21.
Pragser See - Lago di Brcíies - VII - III S.E. - 4123.
Pragser Thal (Alt Pragser Thal) - Val di Bries - VII - III S.E. - 4221 - 4121.
Pralongia (Seragazza) - Prelongiè - 11 - I S.E. - 3233.
Pralongo - Langwies - V - III N.E. - 4916.
Pralungo - Langwies - XV - I N.O. - 3513 - a N.E. di C. Fibro.
Pralungo - Perlunger - VI - III S.E. - 4251.
Pramaestrale - Bramstall - VII - IV S.O. - 5227 - q. 2558.
Pramaestrale - Premstall - 9 - I S.O. - 3341.
Pramaggiore (di Fraina) - Prantschur - 11 - IV N.E. - 3752.
Pramaggiore (di S. Pietro) - Prantschur - 11 - IV N.E. - 3651.
Pramàlo - Promaler Hof - XV - II N.O. - 2813 - a S.O. di Missiano.
Prà Marca - Promark Wiese - 11 - IV S.O. - 3056 - a E. di Umes.
Pramauron - Pramoroni - 11 - I S.O. - 3344 - 43.
Pramberg - Montarso - 11 - N.E. - 3933.
Pramolle - Feicht - 9 - I N.E. - 3633.
Pramolle - Feuchter - VI - I N.E. - 5636.
Pramolle - Feuchter - VI - I N.E. - 5732 - 31.
Pramolle - In der Feicht - XV - IV S.O. - 3229.
Pra Monasteriale - Pramstrahler - 11 - IV N.E. - 3948.
Pramonte - Parmant - 9 - I N.E. - 3633.
Pramoroni - Pramauron - 11 - I S.O. - 3341 - 43.
Pramstaller Wald - Selva di Pramonasteriale - VII - III N.O. - 4529.
Pramstrahler - Pra Monasteriale - 11 - IV N.E. - 3948.
Prandter - Novali - VI - I N.E. - 5531.
Prang - Prango.
Pranovo - Pernui - 9 - 1 N.O. - 3842.
Prantach - Boscarso - V - II N. O. - 4613.
Prantach Alpe - Alpe di Boscarso - * V - II N.O. - 4511.
Prantach Kogel - Monte di Boscarso - V - II N.O. - 4511.
Prantl Bach - Rio di Bosco bruciato - V - II N.O. - 4514.
Prantner - Maso del Prato - * 11 - IV N.E. - 3553 - pr. q. 871.
Prantschur - Pramaggiore (di Fraina) - 11 - IV N.E. - 3752.
Prantschur - Pramaggiore (di S. Pietro) - 11 - IV N.E. - 3651.
Pranzoll - Torre del Capitano.
Prasécco - Pra Sech - 8 - I N.E. - 3706.
Pra Sech - Prasécco - 8 - I N.E. - 3706.

Prastmann - Prepositura - VII[bi]s - III S.E. - 0319.
Prata - Prater - XV - II N.E. - 2702.
Prataglia - Bretterach - * IV - II S.E. - 4437.
Pratello - Parnle - 11 - IV N.O. - 3856 - a N.O. di Villandro.
Prater - Prata - XV - II N.E. - 2702.
Prateria - Preindler - VII - II N.O. - 4814.
Prateria - In der Aue - VII - IV S.E. - 5022 - a N. di Villetta.
Prateria della Croce - Kreuzwiese - XV - IV N.E. - 3718 - 17.
Prateria del Signore - Herrn Au - XV - IV N.E. - 3617.
Prateria di Lana di mezzo - Mitter Laner Au - XV - IV N.E. - 3617.
Prateria di Lana (di sotto) - Nieder Laner Au - XV - IV N.E. - 3517.
Prateria di Nalles - Nalser Au - XV - I S.O. - 3215 - 14:
Prateria di Sacco - Sackau - XV - I S.O. - 3315.
Prateria nuova - Neu Wiese - XV - IV N.E. - 3818 - riva d. Adige
Praterie alle Parti - T heilauen - XV - IV N.E. - 3516 - riva sin. Adige.
Prati - Wiesen - VI - IV S.O. - 5400 - Comune.
Prati - Wiesen - VI - I S.E. - 5232.
Prati - Wiesen - XV - II S.E. - 2106.
Prati (di Tesido) - Wiesen - VII - III N.E. - 4619.
Prati a striscia - Strichwiese - XV - IN.O. - 3610.
Prati Camerali - Kameriod Wiesen - VII - III S.E. - 4218.
Prati dei Cavalli - Reitwiesen - XV - II S.O. - 2312.
Prati dei Larici - Lerchwiese - VI - IV. S.E. - 5149.
Prati dei Ròveri - Eichwiese - XV - IV N.E. - 3719 - 18 - Riva d. del Valsura.
Prati delt Gorgo - Gurghwiesen - 9 - I N.O. - 3740.
Prati delle Ciocche - Stockwiese - XV - II S.E. - 2205 - 04.
Prati d'Elles - Elles Wiese - V - VI N.O. - 5510.
Prati del Rio - Bach Wiesen - XV - I S.O. - 3312.
Prati del Sasso - Keglen Wiese - VI - IV S.E. - 5146 - a N.E. di M. Cuzzo.
Prati di Campiglio - Campill Wiese - VI - II S.O. - 4439.
Prati di Casnago - Gschnagenhardt Wiese - 11 - I N.O. - 3743.
Prati di Cavóne - Tschafon Wiese - 11 - III N.0. - 2956.
Prati di Frèina - Pfreiner Wiese - VI - III S.O. - 4058.
Prati di Latemar - Latemar Wiese - 11 - III S.E. - 2352.
Prati di Lavena - Lavenner Wiesen - XV - I S.O. - 3411.
Prati di Mangadói - Schmalz Wiese - 11 - III N.O. - 2956.
Prati di Meltina - Mölten W. - XV - IV S.E. - 3120.
Prati di Monte - Prati di Monte - XXII - IS.O. - 1313.
Prati di Monte - Muntzviese - 11 - I N.O. - 3944.
Prati di Pezzei - Pitscheider Wiese - 11 - III N.O. - 2756 - S. - S.O. di Tires.

Prati di Piazza - Platzermahder - VI - IV S.O. - 5057.
Prati di Pozza - Putzen Wiese - XV - I N.O. - 3708.
Prati Erti - Stickelwieser - V - III S.E. - 4221.
Prati Freina - Freiner Wiese - 11 - I S.E. - 3333 - 34.
Prati in Conca - Kunkan W. - 11 - I N.O. - 3940.
Pratignes - Partinges - VI - IV N.O. - 3258.
Prati Larghi - Breit Wiesen - XV - I N.O. - 3511.
Prati Pistoria - Pfister Wiese - VI - I N.E. - 5634 - 33.
Prati Monte Ruota - Radsberg - VII - II N.O. - 4515.
Prati Strada - Gasser - 11 - IV N.O. - 3958.
Prato - Wiesemann - VII - IV S.O. - 5430 - pr. Caminata in Tures.
Prato - Wieser - VI - II S.E. - 4436.
Prato - Wieser - VI - III N.E. - 4948 - a N. di Maranza.
Prato - Wieser - VI - II N.O. - 4840.
Prato - Wieser - VII - IV S.E. - 5221.
Prato - Wieser - XV - I N.E. - 3507.
Prato - Wieser - VI - III S.E. - 4048.
Prato - Wieserhof - 11 - III S.O. - 2459.
Prato - Wiesler - XV - IV N.E. - 3616.
Prato alla Drava - Winnebach - VII - II S.E. - 4407 - 06 - Comune di S. Candido.
Prato all' Isarco - Blumau - XV - II N.E. - 2901 - frazione del Comune di Cornedo.
Prato a Tramontana - Norder Wies - 9 - I S.E. - 3032.
Pratobello - Schönwiese - XV - II S.E. - 2404.
Prato Crapa - Klapfwies - 9 - II N.E. - 2933.
Prato degli Uccelli - Vogelsang - 9 - I N.O. - 3741.
Prato dei Campi - Gampen Wiese - VI - II S.O. - 4042 - 41.
Prato dei Ronchi - Hordra Wiese - VI - II S.O. - 4255.
Prato della Casèra - Kaserwiese - V - II S.O. - 4110.
Prato della Pùtia - Peitler Wiese - 11 - I N.E. - 3937.
Prato del Paùi - Mooswiese - XV - I N.E. - 3901.
Prato del Sogno - Traun Wiese - XV - III N.O. - 2854.
Prato di Campolungo - Langfelder Wiese - XV - I N.O. - 3512 - XV - I S.O. - 3411 - (S.E. di Meltina).
Prato di Rufósco - Rafuschgel Wiese - 11 - IV N.O. - 3959.
Prato di Villa - Schlosserwies - XV - I N.E. - 3906 - pr. Villa.
Prato in Venosta - Prad - 9 - IV N.E. - 3652 [1].
Pratolo - Bayrlhof - 11 - III S.O. - 2300 - 59 - q. 1373.
Pratone - Pordaun - V - I S.E. - 5206.

---

[1] *Prato* in *Venosta* - Sulla tavoletta al 25.000 I.G.M. - *Prato allo Stelvio* - Il Comune di *Prato allo Stelvio è* costituito con i soppressi Comuni *Montechiaro,* Prato in *Venosta e* Stelvio.

Prato Perdia - Perdie Wiese - 11 - IV S.E. - 3146 - a S. del l'Alpe del Comune.
Pratopiano - Ebenwies - XV - I N.O. - 3612.
Prato Piazza - Plützwiese - 12 - IV N.E. - 3817.
Pratovàsto - Breitwieser - VII - III N.O. - 4623.
Pratzen - Pràdas - IV - IV S.E. - 5050.
Pravalle - Perfl - IV - II S.E. - 4031.
Pravalle (di sotto) - Unter Perfl - IV - II S.E. - 4031.
Pravalle (di sopra) - Ober Perfl - IV - IIS.E. - 4031. -
Praviert - Probirter Alpe - III - II S.E. - 4103.
Pravigo - Praweig - 11 - IV N.E. - 3848 - in S. Valentino di Funes.
Praweig - Pravìgo (in S. Valentino di Funés) - 11 - IV N.E. - 3848.
Predaia Berg - Predaia.
Predói - Prettau (Sankt Valentin) - VIIbis - III S.E. - 0221 - il Comune è soppresso e aggregato a quello di Valle Aurina.
Preindler - Praterìa - VII - II N.O. - 4814.
Prelongiè - Pralongia (Seregazza) - 11 - I S.E. - 3233.
Prem Bach - Rio Prène - 11 - IV S.E. - 3453.
Premstall - Pramaestrale - 9 - I S.O. - 3341.
Prène - Prenn - VII - IV S.O. - 5330.
Prène (in Passiria) - Prenn - V - II S.O. - 4414.
Prenn - Brenno - V - II S.E. - 4402.
Prenn - Prène - VII - IV S.O. - 5330.
Prenn - Prène (in Passiria) - V - II S.O. - 4414.
Prentner - Maso del Prato - XV - II S.E. - 2405.
Prepositura - Prastmann - VIIbis - III S.E. - 0319.
Preromàn (it.) - Preromang - VI - II S.E. - 4033.
Preromang - Preromàn (it.) - VI - II S.E. - 4033.
Prèsule - Prösels - 11 - IV S.O. - 3058.
Prettau - Predói.
Prettau Kees - Vedretta di Predòi - VIIbis - II S.O. - 0414.
Prettau (Sankt Valentin) - Prodòi - VIIbis - III S.E. - 0221. - il Comune è soppresso e aggregato a quello di Valle Aurina.
Prevarco - Perwarghof - IV - III N.E. - 4852.
Prevét - Prevet Wiese - XV - I S.E. - 3201.
Prevet Wiese - Prevèt - XV - I S.E. - 3201.
Priami Schloss - Castel Priami.
Priasúna - Bierschung - * 11 - IV S.E. - 3347.
Principe - Hochfirst - V - III N.E. - 4922.
Prines - Prinst - V - II N.O. - 4714.
Prinst - Prines - V - II N.O. - 4714.
Pris - Prisch - V - IV S.E. - 51195018.
Pris - Prisch - V - III N.E. - 4918
Pris (di sopra) - Ober Prisch - V - IV S.E. - 5119.
Pris (di sotto) - Unter Prisch - V - IV S.E. - 5019.

Prisch - Pris - V - IV S.E. - 5119 - 5018.
Prisch - Pris - V - III N.E. - 4918.
Prischer A. - Malga di Pris - V - I N.O. - 5509.
Prisciano - Prissian - XV - IV S.E - 3317.
Prissian - Prisciàno - XV - IV S.E. - 3317.
Prissianer Bach - Rio di Prisciano - XV - IV S.E. - 322019 - 18.
Prissianer Hochwald - Selva di Prisciano - XV - IV S.E. - 3118.
Prissianer Thal - Vai di Prisciano - XV - IV S.E. - 3220 - 19 - 18.
Prista - Prüster - VI - II N.O. - 4544.
Privigna - Birflinger - * XV - I S.E. - 3204 - a N. di M. Soprabolzano.
Probirter Alpe - Pravièrt - III - II S.E. - 4103.
Promaler Hof - Pramàlo - XV - IIN.O. - 2813 a S.O. di Missiano.
Promark Wiese - Pra' Marca (a E. di Umes) - 11 - IV S.O. - 3056.
Prosch - Bròsces - VI - II S.E. - 4135.
Prösels - Prèsule - 11 - IV S.O. - 3058.
Prösler Ried - Novàle di Prèsule - 11 - IV S.O. - 3059.
Prösels [Schloss] - Castèl Colonna - * 11 - IV S. O. - 3058 - q. 857.
Prossliner Hütte - Rifugio di Cepei (Malga Brusamolin) - 11 - IV S.E. - 3151.
Prossliner Steig - Sentiero di Brusamolin (conduce dai Bagni di Ràzzes al Rifugio Cepèi e alla Malga Brusamolìn) - 11 - IV S.O. - 3153 - 11 - IV S.E. - 3151.
Prousch - Brúsces - VI - II S.E. - 4034.
Prunneberch - Castel Fontana.
Pruno - Elzenbaum - V - I S.E. - 5201.
Pruno - Pfraun - 9 - I N.E. - 3734.
Pruno - Pfraunbaum - VI - II N.O. - 4841.
Prüster - Prista - VI - II N.O. - 4544.
Psaier - Malga Passiria - 11 - IV S.E. - 3049.
Puciài - Pütschai - 8 - I N.E. - 3602.
Puckelin Bach - Rio Piccolin.
Púdio - Pidig Bach - VII - I S.O - 5113 - VII - II N.O. - 4815.
Puez Alpe - Alpe del Púez - 11 - I N.O. - 3539.
Puez Hütte - Rifugio del Púez - 11 - I N.E. - 3538.
Puez (östl.) - Sasso del Púez - 11 - I N.E. - 3537.
Puez Spitzen - Punte del Púez - 11 - I N.O. - 3539.
Pufels - Bulla - 11 - IV S.E. - 3349.
Puflatsch - Bullàccia - I1 - IV S.E. - 3351.
Puflatsch Alpe - Alpe di Bullaccia - 11 - IV S.E. - 3351.
Pulier Bach - Rio di Bulla - 11 - IV S.E. - 3350.
Pufler Pohlen - Chine di Bulla - 11 - IV S.E. - 3350 - 49. - scendono verso Bulla dai monti a N. dell'Alpe di Siùsi
Pujàles - Pujales Bach - 11 - IV N.E. - 3546.
Pujales Bach - Pujàles - 11 - IV N.E. - 3546.
Pulpito - Kanzele - VII - IV N.O. - 5624 - a S.O. di Riva di Tures.
Pundleid - Monte Pontelletto - VI - III N.O. - 4858 - q. 1848.

Pundleid - Pontelletto - VI - M N.O. - 4956.
Pundleider Alpe - Malga di Pontelletto - VI - III N.O. - 4857.
Pundleider See - Lago di Pontelletto - VI - III N.O. - 4857.
Puni Bach - Puni.
Punt - Punt - VI - III S.E. - 4449.
Punta Alta - Hochspitze - V - III S.E. - 4419.
Punta Alta - Hochspitze - V - I S.O. - 5211.
Punta Alta - Hohe Spitze (Spitzelhöhe) - VI - I S.E. - 5138.
Punta Bianca - Weisspitze - VI IV - N.O. - 5658.
Punta Bianca - Weisszint - VI - I N.O. - 5843.
Punta Cervina - Hirtzer Spitze - V - II S.O. - 4411.
Punta Corvàra - Rappenspitz - IV - II S.O. - 4245.
Punta Cristallo - Payer Spitze - 9 - III N.O. - 2959.
Punta Cugola - Punta Cúgola(it.) - XXII - I N.E. - 1902.
Punta d'Alliz - Litzner Spitze - IV - 111 S.E. - 4146.
Punta dei Laghi - Aussere Lacken - IV - II S.O. - 4444 - q. 3041 a O. di Punta Saldura.
Punta dei Scarpéri - Schwaben-alpenkopf - 12 - I N.O. - 3810.
Punta del Cònio - Keil Bach Spitze - VIbis - III S.E. - 0231.
Punta del Corvo - Hirsch Eck - VI - III S.O: - 4359.
Punta del Chiodo - Nagler Spitze (Gross) - 9 - IV S.O. - 3000.
Punta del Costón (di dentro) - Hinter Grat Spitze - 9 - IV S.O. - 3053.
Punta del Dosso - Bairnock Spitze - VI - IV N.O. - 5657.
Punta del Forame - Punta del Forame - 12 - IV N.E. - 3617.
Punta della Cascata - Wasserfall Spitze - VII - IV S.O. - 5328.
Punta della Cascata - Wasserfall Spitze - 9 - IV S.E. - 3451.
Punta della Costa - Leiters Spitze - V - II S.O. - 4309.
Punta della Cresta Bianca - Hintere Hintereis Spitze - IV - II N.O. - 4942 - 41.
Punta della Croce - Kreuz Spitze - IV - II S.O. - 4239.
Punta della Fórcola - Furkelspitze (Pitz Costainas) - 9 - IV S.O. - 3359.
Punta della Gallina - Hennesiegel Spitze - IV - IV S.E. - 5247.
Punta del Lago gelato - Eissee Spitze - 9 - III N.E. - 2851.
Punta del Lago - Seeber Spitze - V - I N.E. - 5507.
Punta del Lago Romito - Wildseespitze - VI - IV N.O. - 5954.
Punta della Malga Cloz - Einacht Spitze - V - I S.O. - 5311 - 10.
Punta della Pecora - Schaf Spitze - 9 - IV S.E. - 3448.
Punta della Pedra - Innere Peder Spitze - 9 - IV S.E. - 3049.
Punta della Quàira - Senneser Kaar Spitze - VII - III S.O. - 4024.

Punta della Saldura - Salurn Spitze - IV - II S.O. - 4444.
Punta della Sciàbola - Säbespitze - V - II N.E. - 4507.
Punta della Stua - Rocholl Spitze - V - I N.O. - 5813 - a S.E. del Montarso.
Punta della Troia (di Maso Lago) - Sauwipfel - VII - IV N.O. - 5626 - q. 2119 - sul 25000 I.G.M. M. Aspro.
Punta della Troia (di Val del Porco) - Sauwipfel - VII - IV N.O. - 5824 - q. 2920 [1].
Punta della Vedretta - Ferner Spitze - III - II S.E. - 4303 - 02.
Punta della Vedretta - Im Hintern Eis - IV - II N.O. - 4741.
Punta delle Baite - Tuckett Spitze - 9 - III N.O. - 2959 - tra la Val di Trafói e quella
del Zebrù.
Punta delle Cave - Stolles Spitze - V - I S.O. - 5310.
Punta delle Cinque Dita - Fünffinger Spitze - 11 - I S.O. - 3043 - a S.O. del Sasso Lungo. Punta delle Creste - Geister Spitzen (rectius Greister Sp.) - 9 - III N.O. - 2959.
Punta delle Fosse - Gruben Spitze - 9 - I N.E. - 3934.
Punta delle Laste - Platten Spitze - 9 - IV S.E. - 3149.
Punta delle Laste - Platten Spitze - V - II S.O. - 4211 - q. 2526 - V - Il N.O. - 4711.

[1] In alcune carte austriache *Katzenkojl - sul 25.000* LG.M. *Cima del Gallo.*

Punta delle Quàire - Schwenzer Spitze - V - IV S.E. - 5223.
Punta d'Elles - Elles Spitze - V - I N.O. - 5610.
Punta dell'Onore - Ehren Spitze - V - III N.O. - 4523.
Punta dello Scudo - Schild spitze - 9 - IV S.E. - 3149.
Punta del Lupo - Wölfeles Spitze - IV - IV S.E. - 5152.
Punta del Masare - Punta del Masaré (it.) - 11 - III N.E. - 2550.
Punta del Massaro - Moarer Spitze - V - I S.O. - 5414.
Punta del Mònego - Messner Köfele - VII - III S.E. - 4116.
Punta del Monte - Bergler Spitze - IV - II S.O. - 4241.
Punta del Re - Königs Spitze - V - Il S.O. - 4312.
Punta del Sasso - Steinspitz - VI - I S.O. - 5141.
Punta del Segnale (dell'Ortles) - Signal - 9 - IV S.O. - 3055 - q. 3718.
Punta del Tasso - Dax Spitze - VI - IV N.O. - 5758.
Punta del Vento - VIbis - III S.E. - 0419.
Punta di Beltóvo (di dentro) - Hintere Schöntauf Spitze - 9 - IV S.E. - 3050.
Punta di Beltóvo (davanti) - Vordere Schöntauf Spitze - 9 - IV S.E. - 3051.
Punta di Caprabianca - VI - IV S.O. - 5354.
Punta di Campo - Gänsschragenspitze - V - II N.E. - 4902 - 01.
Punta di Casabella - Istel Spitze - V - IV S.E. - 5118.

Punta di Costalta - Hochleiten Spitze - 9 - IV S.O. - 3255.
Punta di Dan - Dannelspitze - VI - IV N.E. - 5646.
Punta di Lasa - Laaser Spitze (Orgel) - 9 - I S.O. - 3345.
Punta di Lun - Spitzige Lun - IV - III - S.O. - 4253.
Punta di Mastàun - Mastaun Spitze - IV - II S.O. - 4240 - sovrastante Piano di Mastaun.
Punta di Mezzo - Mittereck - IV - III N.E. - 4552.
Punta di Montecroce - Hohe Kreuz Spitze - V - I S.O. - 5115.
Punta di Monte Rosso - Roteckspitze - V - III S.O. - 4329.
Punta di Motta - Muth Spitze - V - III N.E. - 4617.
Punta di Quaira - Kaarspitze - VI - III N.O. - 4554.
Punta di Rassàs - Rassas Spitze - III - II S.E. - 4401.
Punta di Rèmes - Remsspitze - IV - III S.E. - 4147.
Punta di Rimes (it.) - Punta di Rims - 8 - I S.E. - 3204.
Punta di Rims - Punta di Rimes (it.) - 8 - I S.E. - 3204.
Punta di Saldura (di dentro) - Innere Salurn Spitze - IV - II S.O. - 4343.
Punta di San Giovanni - Sankt Johann Spitze - 9 - I S.O. - 3043.
Punta di Serla - Sarlköfele - VII - III S.E. - 4117.
Punta di Tablàt - Tablander Spitze - V - III S.O. - 4225.
Punta di Tramontana - Nörder Spitze - V - II N.O. - 4810.
Punta di Trumes - Gamsech (Trumserspitze) - IV - II S.E. - 4034.
Punta di Val Benàir - Falbenair Spitze - IV - III N.E. - 4848.
Punta di Valbòna - Valbon Köfel - 11 - III N.E. - 2850.
Punta di Valle - Wolbach Spitze (Hollenzkopf) - VIIbis - III S.O. - 0329.
Punta di Vallelunga - Langtauferer Spitze - IV - II N.O. - 4843.
Punta di Vallelunga - Langthaler Joch - V - III N.O. - 4725.
Punta d'Obèrettes - Schwemser Spitze - IV - II N.O. - 4644.
Punta d'Ulsen - Ulsenspitze - V - III N.E. - 4521.
Punta Dura - Dürrer Spitze - VII - IV S.E. - 5420 - 19 - a S.E. del Collalto di Anterselva.
Punta Fanàt - Fanat Spitze - V - III N.O. - 4630.
Punta Fànis - Fanis Spitz - 12 - IV S.O. - 3227 - 26.
Punta Gelata - Grosser Eiskögele - 9 - III N.O. - 2956 - a E. di Cima di Trafoi.
Punta Graglia - Kreil Spitze - 9 - III N.E. - 2853.
Punta grande di Razzes - Santner Spitze - 11 - IV S.E. - a N.E. dello Sciliàr.
Punta Lago Bianco IV - I S.O. - 5045 - 44.
Punta Lavine - Härtlaner Spitze - VI - III N.O. - 465958.
Punta Livi - Lyfi Spitze - 9 - IV S.E. - 3246.

Punta Merbe - Merb Spitze - VIIbis - III S.E. - 0119.
Punta Nera - Schwarzenspitz - VII - IV N.O. - 5923.
Punta Nuda - Geifel - VII - IV S.O. - 5327 - a N.E. di Villa Ottone.
Punta Nuda - Kahlgeifel - VII - IV S.O. - 5327.
Punta piccola del Bagno - Euringer Spitze - 11 - IV S.O. - 3254 - a S.E. di Siusi.
Punta piccola dell'Angelo - Klein Angelus Spitze - 9 - IV S.E. - 3349.
Punta piccola di Montecroce - Kleine Kreuz Spitze - V - I S.O. - 5114.
Punta Plères - Pleres Spitze - IV - III N.E. - 4547 - a S. della Cima di Valbella.
Punta Ponente della Saldùra - Gemsflucht - IV - II S.O. - 4444 - q. 3041.
Punta Pradisacco - Sackermahdspitze - VI - III N.O. - 4655.
Punta Riva - Rübespitz - VI - IV N.E. - 5550 - q. 2793.
Punta Rosa - Röthelspitze - V - III S.O. - 4325 - a O. del Giogo di Tessa.
Punta Rosa - Röthl Spitze - 9 - IV S.O. - 3200.
Punta Rossa - Röthen Spitze - IV - II N.E. - 4631.
Punta Rossa - Rothen Spitze - V - II N.E. - 4903.
Punta Rossa - Rothesbeil - VI - - IV N.E. - 5748.
Punta Rossa (di Corteraso) - Rother Kofl - IV - II N.O. - 4641.
Punta San Lorenzo - Lorenz Spitze - V - I N.O. - 5712.
Punta Tredita - , Dreifinger Spitze - VII - III S.O. - 4228.
Punta Tre Scarperi - Drei Schuster Spitze - VII - II S.O. - 4009 - 08.
Punta Triangolo - Dreieckspitze - * VII - IV N.E. - 5720.
Punte del Pùez - Puez Spitzen - 11 - I N.O. - 3539.
Punter - Pontèra.
Puntschuh - Pont de sù - 11 - IV S.O. - 3455.
Puoz - Puoz - 8 - I N.E. - 3503.
Purgametsch - Pra Caminaccio - 11 - III N.E. - 2752.
Purgametsch - Pracaminaccio. -
Purgametsch Bach - Bria (tratto super.) - 11 - III N.E. - 2753.
Pürglers Lenke - Coste di Vallesella - VII - II N.O. - 4711.
Pürsch Bach - Rio del Porco - VII - IV N.O. - 5925.
Pürsch Thal - Val del Porco - VIIbis - III S.O. - 0025 - VII - IV N.O. - 5925.
Pürschthaler Alpe - Malga Val del Porco - VI - IV N.O. - 5925.
Pusterthal - Pusteria [1] - F.° VI - VII - da Rio di Pusteria a Dobbiaco.
Pütschai - Puciài - 8 - I N.E. - 3602.
Putz - Pozza.
Putz Alpe - Alpe Pozzo - VI - I S.E. - 5236.
Putzen - Pozza - V - I N.O. - 5709.
Putzen - Pozze - XV - I N.E. - 3707 - q. 1488.

---

[1] Cfr. Avvertenze per i cartografi.

Putzen Bach - Rio Pozzo - VI - I S.E. - 5236.
Putzen Häusl - Pozza (ad E. di Siùsi) - 11 - IV S.O. - 3254.
Putzen Hof - Pozza - 9 - IV S.O. - 3354.
Putzen Höhe - Cime di Pozzo - VI - I S.E. - 5136.
Putzen Wiese - Prati di Pozza - XV - I N.O. - 3708.
Putzer - Pozza - XV - II S.O. - 2009.
Putzer - Pozza - 11 - I N.O. - 3945.
Putzer - Pozza - VII - IV N.O. - 5525.
Putzer - Pozze (in com. Gudòn) - 11 - IV N.E. - 3852.
Putzer Hof - Maso Pozza - VI - III N.E. - 4647.
Putzernock - Monte Pozza - VII - IV S.O. - 5426 - VII - IV N.O. - 5525.
Putzes - Pozzes - 11 - IV S.O. - 3054. - terr. mont. nel gruppo dello Sciliàr - Putz Hof - Maso Pozzo (a S. di Bolzano).
Putz Quelle - Pozzo - VII - III S.E. - 4217.
Putzwald - Bosco (di Favògna) - XXII - IV N.E. - 1616.
Putzwald - Bosco Netto (di Favògna) - XXII - IV N.E. - 1616.
Puzer - Pozze (di Laión) - 11 - IV N.E. - 3752..
Pyla - Monte Pila (a O. di Burgùsio) - IV - III S.O. - 4256.

Q

Quadra - Gatterer - VII - I S.O. - 5013.
Quadra - Gatter - VIbis - III S.O. - 0028.
Quadrat - Quadrato - V - III S.E. - 4022.
Quadrato - Quadrat - V - III S.E. - 4022.
Quàira - Karbach - * VII - II N.O. - 4815 - q. 1457.
Quaira (Alpe di) - Kaar Alpe - V - IIS.O. - 4410.
Quaira (Alpe di) - Kor Alpe - V - III N.E. - 4721.
Quaira (Cima di) - Kaarles Spitze - V - III N.O. - 4629.
Quàira (Cima di) - Kaarspitze (Koroder) - VI - II S.E. - 4133.
Quaira (Cima di) - Karlspitze - 9 - II N.E. - 2637.
Quaira - Aspra - VI - IV N.E. - 5552.
Quaira Bianca - Weisses Kr. - IV - II S.E. - 4037.
Quaira del Lago - See Kaar - IV - II S.E. - 4037.
Quaira del Sasso Piatto - Plattkofi Kaar - 11 - I S.O. - 3144 - fra il Sasso Piatto e il Sasso Lungo.
Quaira della Miniera - Arzkor - 9 - I S.E. - 3236.
Quaira di Pian grande - Grossbodenkaar - 9 - I S.E. - 333 7.
Quaira di Sènnes - Senneser Kaar - VII - III S.O. - 4025.
Quaìra Rossa - Rothes Kaar - IV - II S.O. - 4040.
Quaira Tonda - Krapfenkaar - V - I N.O. - 5513.
Quàire - Kern - V - II N.E. - 4702.
Quaràzze - Gratsch - V - III S.E. - 4119 - il Comune è soppresso e aggregato a quello di Merano.
Quarazze - Gratsch - VII - II S.O. - 4315.
Quarta Cantoniera - S. Maria (Zollhaus) - 8 - I S.E. - 3202.
Quinzo - Kinzen. - VI - IV N.E. - 5851.
Quirain - San Quirino - XV - II N.E. - 2907.

R

Raas - Rasa - VI - III S. E. - 4448.
Rabàns (it.) - Rabans - 11 - IV N. E. - 3651.
Rabaus [1] Rabàns (it.) - 11 - IV N.E. - 3651.
Rab. - Castelcorvo.
Rabbi Joch - Passo di Rabbi - 9 - II N.O. - 2638.
Raben Büchel - Col di Corvara - XV - I S.O. - 3410.
Raben Kopf - Cima dei Corvi - IV - III N.E. - 4647.
Rabenstein - Corvara in Passiria - V - IV S.E. - 5219
Comune di Moso. Rabenstein - Corvàra - V - II S. E. - 4407.
Rabenstein - Corvàra - 11 - IV N.O. - 3755.
Rabenstein - Corvàra - V - III S.O. - 4025.
Rabenstein - Corvàra - V - II N.E. - 4505 [2].
Rabenstein - Corvàra - VI - III N.O. - 4956.
Rabensteiner Alpe - Alpe di Corvàra - V - IV S.E. - 5219.
Rabensteiner Alpe - Malga di Corvàra - V - IV S.E. - 5219.
Rabis (it.) - Robis - 11 - IV S.E. - 3450.

[1] Sulla carta austriaca erroneamente *Rabaus* per *Rabans.*
[2] In alcune carte austriache *Rumsein* = *Rumesino.*

Rabland - Rablàt (it.) - V - III S.O. - 4024.
Rablander Bach - Rio di Rablàt - V - III S.O. - 4024. - affl. d. del Rio di Tèl, passa per Rablàt.
Rablàt (it.) - Rabland - V - III S.O. - 4024.
Rabwald - Bosco Riva - VII - III N.O. - 4928 - a N.O. di Montassilone.
Racines - Ratschings - V - I S.O. - 5209 - Comune.
Racines (di fuori) - Ausser Ratschings - V - I S.E. - 5207.
Radeben - Pian della Ruota - XV - IV N.O. - 3730.
Radsein - Redagno - XV - II S.E. - 2004.
Radel Alpe - Alpe Rodella - V - II S.E. - 4305.
Radel Bach - Rio Rodella - V - II S. E. - 4306.
Radel See - Lago Rodella - VI - III S.E. - 4253 - VI - III S.O. - 4253.
Radel Spitze - Cima Rodella - V - II S.E. - 4205.
Radlmoos - Rodella (a S. di Tagùsa) - 11 - IV N.O. - 3555.
Radlseespitze - Cima del Lago - VI - III S.E. - 4252.
Radmüller - Molin della Ruota - VI - II N.O. - 4841.
Radsberg - Prati Monte Ruota - VII - II N.O. - 4515.

Radsberg - Monteròta - VII - II S.O. - 4415.
Radund - Radúnd (it.) - 9 - I S.O. - 3341.
Radura - Gschwent - V - I S.E. - 5206.
Radura - Feuerschwend - VI - I N.E. - 5531 - pr. Campo Tures (ovest).
Radura - Schwand - V - I S.O. - 5109.
Radura (di Racines) - Ober Gschwendt - V - I S.E. - 5205.
Radura (di sotto) - Untergschwent - V - I S.E. - 5205.
Radurschel Schartl (Schartl) - Passo della Cappella - IV - IV S. E. - 5149.
Rafain - Ravina - IV - III N.O. - 4854.
Rafein - Ravina - IV - II S.E. - 4437.
Rafenstein - Castèl Sarentino - XV - I S.E. - 3106.
Rafeyr - Gravara (pr. Cortaccia di Màzia) - IV - III S.E. - 4150.
Rafillhof - Ravile
Rafreid - Rufréddo - VI - II N.O. - 4543.
Rafuschgel Wiese - Prato di Rufósco - 11 - IV N.O. - 3959.
Ragoi - Ragói (it.) - XV - IV N.O. - 3729.
Ragotz Alpe - Malga Roncaccia - VII - II N.O. - 4915.
Rahmwald (Bad) - Bagni della Selva - VI - II N.E. - 4537.
Ràido - Reiden - VII - II S.E. - 4406.
Rain - Riva (di Tures) - VII - IV N.O. - 5624 - il Comune è soppresso e aggregato a quello di Campo Tures.
Rain - Riva - XV - IV S.O. - 3229.
Rain - Riva - VI - IV N.O. - 5754.
Rain - Riva - V - IV S.E. - 5218.
Rain Bach - Rio di Riva - VII - IV N.O. - 5526.
Raindlhöfe - Rivetta - IV - II S.E. - 4235.
Rainer - Alla Riva - VIIIbis - III S.O. - 0026.
Rainer - Costa - VII - IV N.O. - 5930.
Rain Thal - Val di Riva - VII - IV N.O. - 5527 - 26 - 25.
Rainhof - Maso della Riva - IV - II S.E. - 4336.
Raith - Novale - XV - I N.O. - 3914.
Ràles - Rals - VI - IV N.O. - 5756 - a O. di Fontana.
Ràles - Ralser - VI - IV N.O. - 5958.
Rals - Ràles - VI - IV N.O. - 5756 - a O. di Fontana.
Ralser - Ràles - VI - IV N.O. - 5958.
Ram - Ramm Bach - IV - III S.O. - 4056.
Ram - Rom Bach - 8 - I N.E. - 3602.
Rametz (Schloss) - Castel Roméz - V - III S.E. - 4016.
Ramignes (it.) - Ramings - V - I - S.E. - 5402.
Ramings - Ramignes (it.) - V - I S.E. - 5402.
Ramm Bach - Ram - IV - III S.U. - 4056.
Rammelstein - Montone - VII - IV S.O. - 5024.
Rammwald - Ronco (in Parcines) - V - III S.O. - 4125.
Rammwald - Bosco di Ronco - V - III S.O. - 4125.
Ramos - Ramus - VI - III S.E. - 4346.
Ramponi - Rempp - XV - I S.E. - 3208.

Ramudla Ferner - Vedretta di Ramudla - IV - II S.O. - 4344.
Ramudla Kopf - Cima Ramudla - IV - II S.O. - 4344.
Ramudla Thal - Val Ramudla - IV - III S.E. - 4346.
Ramus - Ramoso - VI - III S.E. - 4346.
Ranatsch - Ranaceio (a E. di S. Pietro) - 11 - IV N.E. - 3650.
Raner - Riva - XXII - I N.O. - 1910.
Raner - Riva - VII - I S.O. - 5013.
Raner Berg - Monte Riva - VII - III S.E. - 4220.
Ranewanten - Riva - VI - I S.E. - 5131.
Rantolo - Ranigler Hof - XV - II N.E. - 2804 - 03.
Ranigler Hof - Ranícolo - XV - II N.E. - 2804 - 03.
Rannui (rectius Ranui) - Ranui - 11 - IN.O. - 3844.
Rappenkoflwand - Croda Corvàra - XXII - IV N.E. - 1618.
Rappenspitz - Punta Corvàra - I - II S.O. - 4245.
Rappenthal - Valcorvàra - XV - II S.O. - 2014 - 13.
Rappersbichl - Colle Renón - XV - I S.E. - 11 - IV S.O. - tra Costalovàra e Collalbo)
Ras - Rost - VI - II S.E. - 4232.
Rasa - Raas - VI - III S.E. - 4448.
Rasbühel - Colleraso - V - III S.E. - 4021 - q. 558.
Rasch (erron. Basch) - Maso Rasai - 11 - III N.O. - 2858 q. 799.
Rasciesa - Raschötz - 11 - IV N.E. - 3648 - 3646.
Rasciesa (di dentro) - Inner Raschötz - 11 - IV N.E. - 3646.
Rascíesa (di fuori) - Ausser Raschötz - 11 - IV N.E. - 3648.
Rasen - Rasún - VII - III N.O. - 4724 - 4625 - Comune.
Raschötz - Rasciesa - 11 - IV N.E. - 3648 - 3646.
Raschötz Hütte - Rifugio Rasciesa - 11 - IV N.E. - 3648.
Raschötzer Wald - Selva di Rasciesa - 11 - IV N.E. - 3548 - 47.
Rassas Berg - Monte Rasséss - III - II N.E. - 4501.
Rassas Spitze - Punta di Rassass - III - II S.E. - 4401. -
Rast - Pàusa
Rast - Monte Pausa - V - II N.E. - 4905.
Rastet Wald - Selva di Riva - VII - IV N.O. - 5723.
Rastelthal Alpe - Malga della Paúsa - VII - IV N.O. - 5525.
Rastner - Maso della Polsa - VI - II N.E. - 4536.
Rasun - Rasen - VII - III N.O. - 4724 - 4625 - Comune.
Rasún (di sopra) - **Ober Rasen -** VII - III N.O. - 4724 - Comune di Rasún Valdaora.
Rasún (di sotto) **- Nieder Rasen -** VII - III N.O. - 4625 - 24 - il Comune è soppresso e aggregato a quello di Rasún Valdaora.
Ratitschhof - Ratiz - 9 - I N.O. - 3739.
Ratíz - Ratitschhof - 9 - I N.O. - 3739.
Ratschelhof - Roncella - 9 - IV S.O. - 3353.
Ratschigler - Ronchiglia (pr. Tires).

Ratschill - Roncile - 9 - I N.E. - 3837.
Ratschings - Racines - V - I S.O. - 5209.
Ratschings Bach - Rio di Racines - V - IS.O. - 5112.
Ratschings Joch - Giogo di Racines.
Ratschings Scharte - Forcella diRacines - V - I S.O. - 5314.
Ratschings Thal - Val di Racines - V - IS.O. - V - IS.E.
Ratteis - Rattísio - XV - IV N.E. 3620 - 19.
Rattisio - Ratteis - XV - IV N.E. 3620 - 19.
Rattisio nuovo - Neu Ratteis - IV - II S.E. - 4132.
Rattisio vecchio - Alt Ratteis - IV - II S.E. - 4031.
Ratzes [Bad] - Bagni di Razzes - 11 - IV S.E. - 3153.
Ratzöler - Roncella (pr. Nova Levante) - 11 - III N.O. - 2555.
Raubschloss [Ruine] - Castèl Ruvo.
Rauchbach Spitze - Monte Fumo (di Fùndres) - VI - I S.O.
Rauchboden - Costa di Sassalto - VI - I N.E. - 5631.
Rauchegger Boden - Campo Scabro (a N. del Monte Scabro).
Raucher - Fumo.
Rauchkofl - Cima Fumo - VII - IV S.O. - 5325.
Rauchkofl - Monte Fumo - VIIbis - III S.E. - 0422.
Rauchkofl (rectius *Rauhkofel) - Monte Scabro.*
Rauchthal - Val di Fumo - VI - IV S.E. - 5452.
Rauchthal Sch. - Forcella di Vallaspra - VI - IV S.E. - 5452.
Raue Gaisl - Croda Scabra - 12 - IV N.E.
Rauhe Büchl - Colle Scabro - XV - IV N.O. - 3724.
Rauheck - Dosso Scabro.
Rauhe Kopf - Dosso Scabro - 12 - I N.O. - 3913.
Rauhenbichel - Collaspro - VI - I S.E. - 5037.
Rauhenbühel - Collaspro (di Terlano) - XV - I S.O. - 3213.
Rauher Nock - Dossaspro - VI - IV N.O. - 5555.
Rauhes Joch (Grub Joch) - Monte Scabro - V - III N.E. - 4921.
Rauhes Joch - Passo di Monte Scabro - V - III N.E. - 4920.
Rauhstein - Sasso Scabro - IV - II S.E. - 4333.
Rauscheck - Monte dei Mirtilli - 9 - IV N.E. - 3947.
Raut - Novale - VII - III N.O. - 4626.
Raut - Novale - 9 - I S.E. - 3131.
Raut - Novale - VII - III N.E. - 4921.
Raut - Novali d'Anterselva - VII - III N.E. - 4922.
Raut Alpe - Malga Novale - VII - III N.E. - 4723 - q. 1641.
Rauter - Novale - VII - III - N.O. 4830.
Rauter Bach - Rio dei Novali - VII - III N.E. - 4921.
Rauterberg - Monte Novale.
Rauterfeld Alpe - Alpe di Camponovale - VII - IV S.E. - 5322 - 21.
Rauter K. - M. Novale - VII - III N.O. - 4726.

Rauth - Novale - 11 - III S.O. - 2358.
Rau Thal - Val di Rudo - 12 - IV N. O. - 3826 - 25.
Rauth Berg - Monte di Novale - 11 - III S.O. - 2258.
Rautko f l - Monte Rudo - 12 - I N.O. - 3812.
Rautwald - Selva di Monte Rudo - 12 - I N.O. - 3813 - 12.
Ravenstein - Castel Sarentino.
Ravina - Rafain - IV - III N.O. - 4854.
Ravinaccia - Vernatsch - IV - II S.E. - 4131.
Ravina - Rafein - IV - II S.E. - 4437.
Razói - Razoihof - 9 - IV S.O. - 3354.
Razoihof - Razói - 9 - IV S.O. - 3354.
Razoi Thal - Val di Razói - 9 - IV S.E. - 3352.
Rechtental - Valdritta - XV - II S.O. - 2013.
Recinto - Gatterer - V - III S.E. - 4216.
Reda - Reden - VI - I N.O. - 5540.
Redagno - Radein - XV - II S.E. - 2004.
Reden - Monte Réda
Reden - Réda - VI - I N.O. - 5540.
Reden Alpe - Malga Réda - VI - I N.O. - 5541.
Rederer - Réda.
Regele - Régola - V - II S. E. - 4407.
Regel Spitze - Monte Régola - VII - IV S.E. - 5116.
Regenberg - Montepiovoso.
Regensburgerhütte - Rifugio di Císles « Firenze » - 11 - I N.O. - 3542.
Régola - Regele - V - II S.E. - 4407.
Regola - Riegelhof - IV - III N.E. - 4852.
Regola Brusada - Brunstriedl - VII - III S.O. - 4423.
Regola di Brenta - Brente Riegl - VII - III S.E. - 4221.
Regoletta - Rigolèt - 11 - III N.E. - 2551 - nella parte S.O. del gruppo del Catinaccio.
Reichegger - *Costaricca* - VI - I N.E. - 5931.
Reichenberg - *Castel Rotúnd* - 9 - IV N.O. - 3900.
Reiden - *Raido* - VII - II S.E. - 4405.
Reifenegg [Ruine] - *Castèl Riva* - V - I S.E. - 5205.
Reinfenstein - *Castèl Riva* - V - I S.E. - 5201 - q. 991 sul 25000 I.G.M. Castel Tasso.
Reineck *(Schloss)* - Castèl Regíno - XV - I N.E. - 3806.
Reiner - *Alla Riva* - XV - I - N.O. - 3814.
Reinerhof - *Masi Riva* - XXII - I S.O. - 1415 - Casolari a S.E. di Salorno.
Reiner - *La Riva* - XV - I N.E. - 3603.
Reingrube - Cima Fossa - VII - IV S.O. - 5124.
Reingut - *Maso della* Riva.
Reinhart - Monte Riva - VIIbis - III S.E. - 0217.
Reinhof - *Maso Riva* - XV - IV S.O. - 3326.
Reinisch - *Riva San* Giuseppe - VII - IV S.E. - 5220.
Reinisch Alpe - Alpe di Riva - VII - IV S.E. - 5318 - 17.
Reinberg - Monteriva - XV - II N.O. - 2712.

Reinswald - *San* Martino (in Sarentina) - V - II S.E. - 4103 - 02 - sul 25000 I.G.M. - Boscoriva di sopra.
Reiperting - *Ripratino* - VI - II N.E. - 4631.
Reischach - Riscóne - VI - II N.E. - 4631 - - il Comune è soppresso e aggregato a quello di Brunico.
*Reisch [Grosse] - Monte Ri*sco - XV - I N.O. - 3809.
Reisenock - Monte Stipa - VI - I S.O. - 5239.
Reisig - Monte Stipa.
Reiter - *Ai Novali* - * 11 - III S.O. - 2455 - a O. di Giga Nuova.
Reiter - Ai Novali - VI - II S.O. - 4045 - Casolari sul Rio d'Eores.
Reiter - Al Novale - V - II S.E. - 4206.
Reiter - *Al Novale* - XV - I S.E. - 3207.
(Reiter *Alpe) Meilen Haus - La Mèns* - 11. - III S.O - 2155 - q. 2037.
Reiterer - *Al Novale.*
Reiter Joch Spitze - Paién (Crode di Latemàr) - 11 - III S.O. - da P. Chiesa a M. Cavignon.
Reiter Joch - Passo Pampeàgo (Passo delle Pale) - 11 - III S.O. - 2155 - q. 1993.
(Reiterjochspitze) Col Canon - Cornén (di Latemàr) - 11 - III S.E. - 2352.
Reith - *Novale* - XV - I N.O. - 3715.
Reitwiese - Palù di Ora - XV - II S.O. - 2209.
Reitwiesen - Prati dei Cavalli - XV. - II S.O - 2312.
(Remeda rossa) Rothe Wand (Kleine Gaisl) - Reméda rossa - 12 - IV N.E. - 3921.
Remilava - Remlau - V - I S.E. - 5306.
Remlau - Remilava - V - I S.E - 5306.
Rempp - Ramponi - XV - I S.E. - 3208.
Rems Bach - Rio Rèmes - IV - III S.E. - 4249. - af. sin. della Saldùra, confl. a monte di Màzia
Remsboden - Pian di Rèmes - IV - III S.E. - 4148.
Remsspitze - Punta di Rèmes - IV - III S.E. - 4147.
Rena - Kieserengen - V - I N.E. - 5603.
Rena - Sand - XV - I S.E. - 3106.
Rencio - Rentsch - XV - II N.E. - 2607.
Rendebühel - Col di Rende - 11 - IV N.O. - 3553.
Renner - Riva - XV - II N.E. - 2607.
Rennerbach (Petersberger Bach) - Rio di S. Pietro - XV - II S.E. - 2307.
Renón - Am Ritten - XV - I N.E. - 11 - IV N.O.
Rensenspitze - Monte Rensa - VI - IV S.E. - 5153 - q. 2418.
Renzler - Ronco - * VII - IV S.O. - 5028 - - a O. di Riomolino.
Rentsch - Rencio - XV - II N.E. - 2607.
Rerter (rectius Reater) - Novale - XV - I S.O. - 3015.
Reschen - Rèsia - IV - III N.O. - 4957 - Comune di Curon Venosta.
Reschenscheideck - Passo di Rèsia - IV - IV S.O. - 5057.
Reschen See - Lago di Rèsia - IV. - III N.O - 4957 - 4856.
Reschner Alpe - Alpe di Rèsia - IV III N.O. - 4959 - 58.
Regia - Reschen - IV - III N.O. - 4957 - Comune di Curon Venosta.

Retters Bach - Rio Rosso - VI - I S.E. - 5237.
Rette oder Rothlahner - Monte Lavinaréssa - VII - I S.O. - 5009.
Retter Bach - Rio Rosso (di Predoi) (affi. sin. dell'Aurino confl. a Predòi).
Rheten Bach - Rio Rosso - XV - I N.E. - 3704.
Ribitzer - Rivuzza - 11 - III N.O. - 2555 - Casolare lungo la strada di 3ª classe Nova
Levante - Popena.
Richter - Maso del Giudice - - II S.E. - 4103
Ridanna - Inner Ridnau - V - I S.O. - 5409 - Comune di Racines.
Ridlach - Novale - * XXII - I S.O. - 1414 - Case a N. di Rissago.
Ridnaun Bach - Rio Ridanna - V - I S.O. - 5409.
Ridnaun Thal - Val Ridanna - V - I S.O. - V - I S.E.
Rie - Rie - VI - II S.E. - 4235.
Ried - Novale - VI - II N.E. - 4933.
Ried - Novàle (di Riscone) - VII - III N.O. - 4729.
Ried - Novale - VII - III N.O. - 4628.
Ried - Novale - VII - III N.E. - 4522.
Ried - Novale - 9 - I S.O. - 3441.
Ried - Novale - XV - I S.E. - 3106.
Ried - Novale - VI - III S.O. - 4056.
Ried - Novale - 11 - IV N.O. - 3655 - 54.
Ried - Novale - XV - IV N.O. - 3924.
Ried - Novale - V - III S.E. - 4417.
Ried - Novale - V - I S.O. - 5410.
Ried - Novale - V - I N.E. - 5501.
Ried - Novale - VI - IV N.O. - 5556.
Ried (frazione di Lagundo) - Novale - V - III S.E. - 4120.
Ried (Schloss) - Castel Novale.
Riedberg Alpe - Alpe di Novale - VI - IV N.O. - 5658.
Rieder Berg - Monte Novale.
Rieder Wald - Bosco di Novale - V - IS.O. - 5410.
Riedl - Novalino (di Sorafúrcia) - VII - III S.O. - 4425.
Riedl - Novalino (di Bràies) - VII - III S.E. - 4223.
Riedl - Monte Novale - VII - III N.E. - 4818.
Riedlsberg - Montenovàle - XV - I N.E. - 3806 - q. 1118.
Ried Spitze - Cima di Novale - VI - IV N.O. - 5558.
Rieger - Rívola - VI - II S.O. - 4445.
Riegel Bach - Rio della Regola - IV - III N.E. - 4852.
Riegelhof - Regola - IV - III N.E. - 4852.
Riegel Wald - Bosco della Regola - IV - III N.E. - 4852.
Riegler Joch - Passo della Regola - VI - I S.O. - 5443.
Riegler Valzarer Alpe - Malga Valzàra - VI - I N.O. - 5544 - q. 2255.
Riemerbérgl - Monte Cinghia (di Marcenèl).
Rienlechen - Costa (di Ridanna) (a E. di Ridanna) - V - I S.O. - 5408.
Rienz - Rièǹza - VII - II S.O. - 4315.
Rienz - Rièǹza - F° 12 - VII - VI.
Rièǹza - Rienz - VII - II S.O. - 4315.
Rièǹza - Rienz - F.° 12 - VII - VI.
Rienz Hütte - Capanna di Rimbón.

Rienz Kopf - Monte Rienza (sperone N. del Monte Piana) - 12 - I N.O. - 3713.
Rienz Thal - Val di Rimbón - 12 - I N.O. - 3813 - 3713 - 1211 - 10.
Riepe - Ripa - VII - IV S.E. - 5122.
Riepen Scharte - Forcella Ripa - VII - IV S.E. - 5418.
Riepen Spitze (Tisch oder) - Monte Ripa - VII - I S.O. - 5010 - 09.
Riess - Rissa (di Viadacqua) - V - II S.O. - 4313.
Riesen Bach - Rio Rissa - V - I S.E. - 5303.
Rieser - Rissa (di Civóne) - V - II S.O. - 4115.
Rieser Ferner - Le Vedrette Giganti - VII - IV S.E. - 542221 - 20.
(Rieser) Hoch Gall - Coll'Alto - VII - IV S.E. - 5420.
Rieserkees - Vedrette del Coll'Alto - VII - IV S. E. - 5420.
Riesernock - Sprone delle Vedrette Giganti - VII - IV N.E. - 5520 - q. 2932.
Rieser Stock - Le Vedrette Giganti [1] - VII - IV S.E. - 5422 - 21 - 20.
Riesser Bach - Rio Rissa - V - II S.O. - 4313.
Rifair - Rivàira.
Rifair Alpe - Malga di Rivàira - 9 - IV N.O. - 3758.
Riffel Spitze - Monte Sega - V - II N.O. - 4612.
Riffes - Doríves (a N. di Selva in Gardèna) - 11 - I S.O. - 3342.

[1] Cfr. Avvertenze per i cartografi.

Riffian - Rifiano - V - III S.E. - 4217 - Comune.
Rifiano - Riffian - V - III S.E. - 4217 - Comune.
Rifugio al Lago della Pàusa - Fritz Wald Hütte - VI - S.O. - 5241.
Rifugio alla Ferràra - Hospitz - 11 - I S.O. - 3239.
Rifugio alla Vertana « Serristori » - Dusseldorfer Hütte - 9 - IV S.E. - 3251 - 50.
Rifugio Albergo (Passo di Vizze) - Pfitscher Joch Haus - VI - IV N.E. - 5948.
Rifugio Albergo « Regina Elena » - Becher Haus - V - IV N.E. - 5716.
Rifugio «Bolzano » al Monte Pez - Schlern Haus - 11 - IV S.O. - 3053.
Rifugio (Bressanone) all'Alpe Fana - Brixner Hütte - VI - IV S. E. - 5450.
Rifugio « Chiusa » al Campaccio - Klausner Hütte - VI - III S.O. - 4256 - q. 1920 nella Valle di Latzfons.
Rifugio Cima Gallina - Amthor Hütte - VI - IV N.O. - 5668 - Pendici occidentali di Cima Gallina.
Rifugio Cima Libera - Erzherzog Karl Franz Joseph Hütte - V - IV N.E. - 5717.
Rifugio Corno di Renón - Rittnerhornhaus - 11 - IV N.O. - 3600.
Rifugio Costa Tabaretta - Payer Hütte - 9 - IV S.O. - 3155 - q. 3020.
Rifugio Croda del Becco «Biella» - Egerer Hütte - 12 - IV N.E. - 3922.
Rifugio del Boé - Bamberger Hütte - 11 - I S.O. - 3038.

Rifugio del Giogo - Schutzhütte - 9 - III N.O. - 2955 - q. 3531.
Rifugio del Giogo lungo - Lenkjöchl Hütte - VII`* - III S.E. - 0216.
Rifugio del Gran Pilastro - Wiener Hütte - VI - IV N.E. - 5746.
Rifugio del Lago Gelato - Halle Hütte - 9 - III N.E. - 2851.
Rifugio dell'Altissima (Petrarca) - Stettiner Hütte - V - III N.O. - 4526.
Rifugio della Pallabianca - Weisskugel Hütte - IV - II N.O. - 4945.
Rifugio della Plose - Plose Hütte - VI - II S.O. - 4144.
Rifugio della Soldana « Città di Milano » - Schaubach Hütte - 9 - III N.E. - 2952 - a S. di Solda q. 2694.
Rifugio della Stua « Dante» (Città di Cremona) - Magdeburger Hütte - V - I N.O. - 5811.
Rifugio della Vedretta Pendente - Teplitzer Hütte - V - I N.O. - 5714.
Rifugio delle Coronelle « Aleardo Fronza » - Kölner Hütte - 11 - III N.E. - 2651 - q. 2337.
Rifugio delle Tre Cime - Dreizinnen Hütte - 12 - I N.O. - 3809.
Rifugio del Monte Nuovo - Schutzhütte - 9 - II N.O. - 2840.
Rifugio del Monte Piana (distrutto) - Schutz Haus - 12 - I N.O. - 3713.
Rifugio del Penegàl - Penegal Schutzhütte - XV - II N.O. - 2615.
Rifugio del Prete - Karl Franz Josef Hütte - V - IV N.E. - 5717 (Cima Libera).
Rifugio del Principe « Bergamo » - Grasleiten Hütte - 11 - III N.E. - 2950.
Rifugio del Púez - Puez Hütte - 11 - 1 N.E. - 3538.
Rifugio del Sasso - Trinkstein Hütte - VIIbis - III S.E. - 0319 - a S. di Malga di Val delle Frane.
Rifugio del Sasso Lungo «Vicenza » - Langkofel Hütte - 11 - I S.O. - 3144.
Rifugio del Sasso Nero « Vittorio Veneto » - Schwarzenstein Hütte - VIbis - II S.E. - 0034.
Rifugio del Tribulàun - Tribulaun Hütte - V - I N.O. - 5908.
Rifugio di Broghes - Brogles Senne - 11 - I N.O. - 3644.
Rifugio di Cima Fiammante - Lodner Hütte - V - III S.O. - 4326.
Rifugio di Císles « Firenze» - Regensburgerhütte - 11 - I N.O. - 3542.
Rifugio di Corno Fana - Bonner Hütte - VII - II N.O. - 4611.
Rifugio di Forcella Vallàga - Marburger Siegner Hütte - VI - III N.O. - 4658.
Rifugio di La Villa - Sterner Alpen Hütte - 11 - I N.E. - 3535 - q. 2039.
Rifugio di Màzia - Holler Hütte (Karlsbader Hütte) - IV - II N.O. - 4545.
Rifugio di Monte Cavallo - Rosskopfer Hütte - V - I S.E. - 5404.
Rifugio di Nèves « Giovanni Porro » - Chemnitzer Hütte - VI - IN.O. - 5739.
Rifugio di Plan - Zwickauer Hütte - V - III N.O. - 4824.
Rifugio di Punta Cervina - Hirtzer Hütte - V - II S.O. - 4413.

Rifugio di Rassàs - Pforzheimer Hütte - III - II S.E. - 4401 - Testata Valle Slingia.
Rifugio di sotto (del Corno di Renòn) - Unteres Wirtshaus - 11 - IV N.O. - 3600.
Rifugio di Venna - Landshuter Hütte - VI - IV N.E. - 5953.
Rifugio Dux in Val Martello - Zufall Hütte - 9 - III N.E. - 2847.
Rifugio (Forcella del Picco) - Birnlücken Hütte - * VIIbis - II S.O. - 0415 - q. 2440.
Rifugio Forcella Valfredda - Furtheer Hütte - VII - IV S.E. - 5323.
Rifugio «Genova » al Passo Poma - Schlüter Hütte (Schutzhütte) - 11 - I N.O. - 3840.
Rifugio Monte Re - Essener Hütte - V - IV S.E. - 5122.
Rifugio Neves (Rif. Porro) - Nevesjoch Hütte - VI - I N.O. - 5842.
Rifugio Passo di Poma - Franz Schluter Hütte - 11 - I N.O. - 3840.
Rifugio Passo Ponte di Ghiaccio - Edelraut Hütte - VI - I N.O. - 5643.
Rifugio Passo Sella - Sellajochaus - 11 - I S.O. - 3042.
Rifugio Picco Ivigna - Iffinger Hütte - V - II S.O. - 4113.
Rifugio Plan de Corones - Kronplatzhaus - VII - III S.O. - 4430.
Rifugio Rascesa - Raschötz Hütte - 11 - IV N.E. - 3648.
Rifugio Regina Elena (della Cima Libera o del Bicchiere) - Kaiserin Elisabeth Haus (Becher Haus) - V - IV N.E. - 5716.
Rifugio Rododendro - Alpenrosen Hütte - 9 - IV S.O. - 3256 - (in Val Tabaretta).
Rifugio Stella Alpina - Edelweiss Hütte - 9 - IV S.O. - 3256.
Rifugio Tabaretta - Tabaretta Hütte (Grazer Hütte) - 9 - IV S.O. - 3155 - q. 2534.
Rifugio Val di Lasa - Troppauer Hütte - 9 - IV S.E. - 3347 - alla testata di Val di Lasa (distrutto).
Rifugio Vedretta Piana - Grobmann Hütte - V - IN.O. - 5714.
Rifugio «Verona» al Monte Tasca - Heilbronner Hütte - IV - II S.O. - 4341.
Rifugio « Vipiteno » al Picco della Croce - Sterzinger Hütte - VI - IV N.O. - 5553 - q. 2344.
Riga - Rigger - VI - III S.E. - 4450 - a N. di Varna.
Riga (di dentro) - Hinter Figger - VI - III N.E. - 4549.
Rìga (davanti) - Vorder Rigger - VI - III N.E. - 4549.
Rigger - Riga (a N. di Varna) - VI - III S.E. - 4450.
Riggt - Regola.
Rigolèt - *Regoletta* (nella parte S.O. del gruppo del Catinaccio) - 11 - III N.E. - 2551.
Rimbòn - Schwarze Rienz - 12 - I N.O. - Alto corso della Rienza a E. del Lago di Landro.
Rimes - *Rims* - 8 - I S.E. 3305 - 04.
Rimpf - Rinòvo - 9 - I N.O. - 3845.
Rims - *Rimes* - 8 - I S.E. - 3305 - 04.

Rimswand - Croda Rimes - III - II S.E. - 4403.
Rina - Welschellen (San Pire) - VI - II S.E. - 4235 - (Marebbe).
Rinder Bach - Rio dei Manzi - VI - II S.O. - 4444.
Rindl - Manzina - VII - III S.O. - 4428 - Casolare a N.E. di Marche.
Ringberg - Montetondo - XV - II S.O. - 2312.
Ringelstein - Sasso Tondo - VI - I N.O. - 5538.
Rinna - Rinnsbacher - VI - I N.O. - 5539.
Rinner Alpe - Malga Rinna.
Rinner Brunne - La Fontana - V - I S.O. - 5315 - q. 2354.
Rinner Spitze - Monte Rinna - V - IV S.E. - 5316.
Rinnsbacher - Rinna - VI - I N.O. - 5539.
Rinnsbacher Alpe - Malga Rinna - VI - IN.O. - 5539.
Rinnsbach Graben - Valle di Rinna (pr. Lappàgo) - VI - I N.O. - 5539.
Rinòvo - *Rimpf* - 9 - I N.O. - 3845.
Rio - Aschbach - * VI - II N.O. - 4938.
Rio - Aschbach - XV - IV N.O. - 3823.
Rio - Bach - V - III N.E. - 4616.
Rio - Bacher - VI - II S.O. - 4044.
Rio - Bacher - XV - I N.O. - 3613 - pr. Selva.
Rio - Bacher - V - I S.E. - 5408.
Rio - Bacher - V - I S.E. - 5104.
Rio - Bacher - VII - III S.E. - 4322.
Rio - Bachhof - 9 - I N.E. - 3833.
Rio - Bierbach - * XV - IV S.O. - 3326.
Rio - Giessbach - VI - II N.E. - 4932.
Rio - Pachnerhof - XV - II S.E. - 2305.
Rio Acetoso - Sauerbach - V - I S.E. - 5101.
Rio Ampezzano - Ampezzan Bach - 11 - I S.O. - 3244.
Riobianco - Weissenbach - V - II N.E. - 4605.
Riobianco - Weissenbach - VI - I N.E. - 5635.
Rio Bianco - Weissbach - 9 - II N.O. - 2740.
Rio Bianco - Weiss Bach - VII - I S.O. - 5214 - 13.
Rio Bianco - Weissen Bach - VI - III N.E. - 4852.
Rio Bianco - Weissen Bach - V - II N.E. - 4607.
Rio Bianco - Weissen Bach - V - II N.O. - 4608.
Rio Bianco - Weissen Bach - VI - I N.E. - 5734.
Rio Brandis - Brandis Bach - XV - IV N.E. - 3518.
Rio Camerale - Kammer Bach - VI - III S.O. - 4456.
Rio Campetrone - Gumperdun Bach - 11 - IV S.E. - nella parte N. dell'Alpe di Siusi.
Rio Campil - Campil Bach - 11 - I N.E. - 3935.
Riocampo - Gänsbacher - XV - I S.E. - 3405.
Rio Cannaia - Genoier Bach - 11 - IV N.E. - 3847.
Rio Casalba - Gsalber Bach - XV - II S.E. - 2106.
Rio Caserile - Gasseril Bach - 11 - I N.O. - 3841.

Rio Cavo - Gfa4e - VI - II N.O. - 4541.
Rio Celeste - Blau Bach - * 11 - I N.O. - 3.944.
Rio Cepèi - Seiser Bach - 11 - IV S.E. - 3050 - 49 - traversa il terr. mont. di Cepei.
Rio Cèrca - Tschercher Bach - VI - II N.O. - 4742.
Rio Ciarnil - Tscharniel Bach - VII - II N.O. - 4912.
Rio Col di dentro - Enderecker Bach - VI - IV S.E. - 5047.
Rio Coldrano - Kaldrun Bach - 11 - III N .O. - affl. del Rio di Nova.
Riocònio - Keilbach - VIbis - III S.O. - 0029 - q. 1333.
Rio Costa - Costa Bach - * 11 - IV N.E. - 3546 - affl. d. del Rio Pujales confl. a Vico di Sopra.
Rio Costa - Amper Bach - VII - III N.E. - 4920.
Rio Covile - Lieg Bach - 11 - III S.O. - 2259.
Rio d'Anterselva - Untermoj Bach - VI - II S.E. - 4235.
Rio Danza - Tanz Bach - XV - I N.E. - 3702.
Rio d'Auna - Emmer Bach - XV - I S.E. - 3303.
Rio degli Arbusti - Staudenberg Bach - V - I S.O. - 5412.
Rio degli Orli - Zargen Bach - 11 - IV N.O. - 3859.
Rio dei Còvoli - Köflern Bach - VII - I S.O. - 5012.
Rio dei Covóni - Tristen Bach - VI - I N.E. - 5637.
Rio dei Fringuelli - Finken Bach - XV - IV S.E. - 3422.
Rio dei Malgari - Schönnar Bach - V - IV S.E. - 5216.
Rio dei Manzi - Rinder Bach - VI - II S.O. - 4444.
Rio dei Masi - Hofer Bach - XV - IV N.O. - 3525.
Rio dei Molini - Mühl Bach - VI - I S.E. - 5135 - passa per Malga Valperna e Valperna.
Rio dei Molini - Wild Bach - XXII - I N.E. - 1518.
Rio dei Novali - Eisatzmauer Bach - VII - III N.E. - 4921.
Rio dei Pesci - Fischt Bach - V - II S.E. - 4008 - 07.
Rio dei Pini - Chiefer - XV - I N.O. - 3511.
Rio dei Prati - Wiesen Bach - XV - IV S.E. - 3322.
Rio dei Ronchi - Runggen Bach - V - I S.E. - 5406.
Rio dei Ronchi - Rugger Bach - XV - I N.E. - 3807.
Rio dei Salici - Felber Bach - V - II S.O. - 4409.
Rio del Cane - Hunds Bach - VII - IV S.E. - 5019 - 18.
Rio del Cònio - Keil Bach - VIIbis - III S.O. - 0029.
Rio del Dossetto - Obereckel Bach - VI - III N.E. - 4950.
Rio del Dosso - Alm Bach - XV - IN.O. - 3913.
Rio del Giogo - Jochbach - XV - IN.O. - 3609.

Rio della Cappella - Kappier Bach - IV - IV S.E. - 5149.
Rio della Casèra - Kaser Bach - VII - III S.E. - 4020.
Rio della Casèra - Kaser Bach - VI - II S.O. - 4442.
Rio della Casèra - Kaser Bach - VII - III N.O. - 4529.
Rio della Casèra - Kaser Bach - VII - I S.O. - 5115.
Rio della Casèra - Kaser Bach - VI - II N.O. - 4844.
Rio della Chiesa - Kirchenbach - XV - IV S.O. - 3428 - XV - IV N.O. - 3526.
Rio della Chiesa - Kirchenbach - VI - III S.E. - 4347.
Rio della Chiesa - Kirchbach - V - II N.E. - 4502.
Rio della Chiusa - Klausen Bach - VII - IV S.E. - 5017.
Rio della Clava - Kalm Bach - V - IIIN.E. - 4517.
Rio della Colma - Kaser Bach - 11 - IVN.O. - 3658.
Rio della Costa - Egger Bach - VII - IV S.E. - 5222.
Rio della Costa - Leiterbach - IV - II N.E. - 4537.
Rio della Gana - Gana (Ruda la) - 11 - I N.E. - 3831 - affl. sin. del Rio La Valle.
Rio del Lago - See Bach - VI - IV S.E. - 5352 - 51.
Rio del Lago - Seeber Bach - V - IV S.E. - 5221.
Rio della Gola - Löchl Bach - 11 - IV N.E. - 3753.
Rio della Gola - Klamm Bach - VII - IV S.E. - 5221.
Rio della Gola - Klamm Bach - VII - II S.E. - 4004.
Rio della Madonnina - Oster Bach - XV - I N.E. - 3604 - 3503.
Rio della Masseria - Schramber Bach - VI - I N.O. - 5543 - attraversa i Laghi di Cèsa.
Rio della Masseria - Mayr Bach - VII - III N.E. - 4619.
Rio della Pala - Zangen Bach - 11 - III S.O. - 2256.
Rio della Regola - Riegel Bach - IV - III N.E. - 4852.
Rio della Sega - Sog Bach - V - I S.O. - 5015.
Rio della Sega - Sagbach - V - II S.O. - 4212 - afll. del Rio Masul.
Rio della Sega - Sagewald Bach - VI - II S.O. - 4339.
Rio della Sega (di Plàus) - Sag Bach - XV - IV N.O. - 3926.
Rio della Sega (di Sonvigo) - Sag Bach - V - II S.O. - 4309.
Rio della Spelonca - Spilucker Bach - VI - III S.E. - 4451 - 50.
Rio della Troia - Sau Bach - XV - II N.E. - 2603.
Rio della Valle - Faller Bach - VI - II N.O. - 4544.
Rio delle Casere - Kaser - VI - I S.O. - 5442.
Rio delle Felci - Farnbach - V - II N.E. - 4504.
Rio delle Fonti - Zusprung Bach - VI - I N.O. - 5741.

Rio delle Fosse - Grub B. - V - III N.E. - 4920.
Rio delle Laste - Platten Bach - V - II S.E. - 4301.
Rio delle Lumache - Schnecken Bach - 11 - IV N.E. - 3950.
Rio delle Ortiche - Nessel Bach - 9 - II N.E. - 2837.
Rio delle Pecore - Schnuggen Bach - V - II S.O. - 4114.
Rio delle Rocce - Scheiben Bach - XV - I N.E. - 3701.
Rio dell'Orso - Bären Bach - VI - III S.E. - 4251.
Rio dell'Orso - Bären Bach - * VII - IV N.O. - 5926.
Rio del Maso - Hofer Bach - VII - III N.E. - 4922 - confl. ad Anterselva bassa.
Rio del Molino - Mühl Bach - VII - III N.E. - 4717.
Rio del Molino - Mühl Bach - XV - IV N.E. - 3818.
Rio del Molino - Mühlbach - 11 - IV N.E. - 3846.
Rio del NMónego - Messner Bach - 9 - I S.E. - 3134.
Rio del Monte - Bergler Bach - VI - III N.O. - 4856.
Rio del Passo - Steger Bach - 11 - IV S.O. - 3100.
Rio del Passo - Passen Bach - VI - I S.O. - 5341.
Rio del Piz - Pitzbach - 11 - IV - S.E. - 3348.
Rio del Ponté - Brugger Bach - VI - I S.E. - 5333.
Rio del Pontone - Padaun Bach - VII - IV N.E. - 5750.
Rio del Porco - Pürsch Bach - VII - IV N.O. - 5925.
Rio del Prato - Wieser Bach - VIIbis - III S.E. - 0322 - 0321 - affl. d. dell'Aurino confl. a Predoi.
Rio del Sasso - Steinbach - VI - IV N.O. - 5959.
Rio del Tóvo - Tufer Bach - 9 - I S.O. - 3138 - 9 - I S.E. - 3038 - 37.
Rio del Túmulo - Timmels Bach - V - IV S.E. - 5422.
Rio d'Eschia - Aschler - XV - IV N.E. - 3516.
Rio Deserto - Oderer - VII - III N.O. - 4530.
Rio d'Evis - Evis Bach (Grund) - VI - I N.O. - 5640.
Rio di Bosco bruciato - Prantl Bach - V - Il N.O. - 4514.
Rio di Camin - Tschamin Bach - 11 - III N.O. - .2854.
Rio di Casignano - Plenten Bach - XXII - I N.O. - 1809.
Rio di Castello - Burger Bach - VI - II N.O. - 4639.
Rio di Castelvecchio - Altenburger Bach - XV - II S.O. - 2214.
Rio di Cingles - Tschingls Bach - V - III N.O. - 4524.
Rio di Colle - Ecker Bach - VI - II N.O. - 4740.
Rio di Confin - Confin Bach - 11 - IV S.E. - 3246 - confl. a Jender der col Rio Saltaria.

Rio di Corteràso - Oberer Berg Bach - IV - II S.O. - 4439 affl. sin. del Rio di Senales.
Rio di Costa - Hörschwang Bach - VI - II N.E. - 4537.
Rio di Costamonte - Seiterberger Bach - V - I S.E. - 5003.
Rio di Cuna - Falgin Bach - IV - III N.E. - 4947.
Rio di Eores - Aferer (Saden) Bach - VI - II S.O. - 4045.
Rio di Evis - Grund (Eids) Bach - VI - I N.O. - 5640.
Rio di Falcara - Kellerbach (Valckair Bach) - XV - IV N.O. - 3828 - affl. d. dell'Adige confl. sotto Cirlàt.
Rio di Fana - Pfann Bach - VII - II N.O. - 4611.
Rio di Flères - Pflersch Bach - V - IN.O. - 5710 - V - IN.E. 5706.
Rio di Fosse - Pfossenthal Bach - V - IIIN.O. - 4530 - IV - II N.E. - IV II S.E.
Rio di Froi - Froier Bach - 11 - IV N.E. - 3750.
Rio di Gargazzóne - Kompatsch Bach - * XV - I N.O. - 3515.
Rio di Giòvo - Jaufen Bach - V - I S.E. - 5104.
Rio di Grìes - Mühl Bach - XV - I S.E. - affl. d. della Talvera attraversa Gries.
Rio di Grotta - Höll Bach - V - II S.E. - 4004.
Rio di Lagcíun - Lagaun Bach - IV - II S.O. - 4342.
Rio di Lago Verde - Grünsee Bach - 9 - II N.O. - 2839.
Rio di Landro - Böden Bach - 12 - I N.E. - 3807.
Rio di Landro - Hollenz Bach - VIIbis - III S.O. - 0127.
Rio di Lasa - Laaser Bach - 9 - IV N.E. - 3646.
Rio di Lauco - Laukus Bach - XXII - I N.O. - 1513 - (Rio Cornedo).
Rio di Lazzàgo - Lazzacher Bach - V - I S.O. - 5413 - VI N.O. - 5512.
Rio di Luco - Locher Thal Bach - VI - III N.E. - 4646 - VIII N.O. - 4645.
Rio di Maragno - Marein Bach - 9 - I N.E. - 3537.
Rio di Maràun - Marauner Bach - XV - IV S.O. - 3224.
Rio di Mastcíun - Mastaun Bach - IV - II S.E. - 4237.
Rio di Mastlé - Aschkler Bach - 11 - I N.O. - 3543.
Rio di Mels - Untermelsbach - XV - IV N.O. - 3924.
Rio di Mèltina - Moltner Bach - XV - I S.O. - 3413.
Rio di Mesalpes - Mesolpes - 11 - I N.O. - 3740 - scorre sotto l'alpe omon.
Rio di Mezzo - Mitter Bach - VI - I S.E. - 5236.
Rio di Montalto - Altenbach - XV - I S.O. - 3109.
Rio di Montarso - Ferner Bach - V - I N.O. - affl. d. del Rio di Fleres.
Rio di Montassilone - Tesselberger Bach - VII - IV S.O. - 5027 -
Rio di Montechiesa - Kirchberg Bach - 9 - II N.E. - 2736.
Rio di Monte Grande - Grossberg Bach - VI - IV N.E. - 5552.

Rio di Monte Largo - Weitenberg Bach - VI - IV N.E. - 5548.
Rio di Monte Nevoso - Schneeberg Bach - V - IV S.E. - 5218.
Rio di Montestretto - Engberg Bach - VI - IV N.E. - 5548.
Rio di Monte Vaccaro - Sennerberger Bach - V - I S.E. - 5004.
Rio di Mules - Maulser Bach - VI - IV S.O. - 5155.
Rio di Nalles - Nalser Bach - XV - IV S.E. - 3216 - passa per Nalles.
Rio di Naturno - Kirch Bach - V - III S.O. - 4028.
Rio di Nessano - Nasen Bach - VII - III N.O. - 4727.
Rio di Nòva - Welschnofner Bach - 11 - III N.O. - 2556.
Rio di Nòva - Naifer Bach - V - II S.O. - 4014.
Rio di Ontràt - Ontratt Bach - V - II N.E. - 4906.
Rio di Ora - Bletter (Hacken) Bach - XV - II S.E. - 2105.
Rio di Pavicolo - Greifwies Bach - XV - IV N.E. - 3721 - passa per Pavicolo.
Rio di Piazza - Platz Bach - 9 - IV N.O. - 3556.
Rio di Pietrabianca - Weissenstein Bach - VI - IV N.E. - 5646.
Rio di Piganò - Pigenoer Bach - XV - II N.O. - 2712 - af. sin. dell'Adige passa per Piganò.
Rio di Pianalto - Penaud Bach - IV - II S.E. - 4135.
Rio di Plan - Pfelderer Bach - V - III N.E. - 4821 - 20.
Rio di Plat - Plattner Bach - VI - I S.E. - 5134.
Rio di Pracomune - Schmiedhofer Bach - XV - IV S.O. - 3230.
Rio di Prisciano - Prissianer Bach - XV - IV S.E. - 322019 - 18.
Rio di Pusteria - Mühlbach - VI - III N.S. - 4748 - 47 - Comune.
Rio di Quaira - Karlbach - VII - III N.E. - 4916.
Rio di Rablàt - Rablander Bach - V - III S.O. - 4024 - affl. d. del Rio di Tèl, passa per Rabiat,
Rio di Racines - Ratschings Bach - V - I S.O. - 5112.
Rio di Razzes - Framm Bach - 11 - IV S.E. - 3252.
Rio di Ridanna - Gail (Mareiter) Bach - V - I S.E. - 5305 - 5201.
Rio di Riva - Asch Bach - VII - III S.E. - 4220.
Rio di Riva - Bacher Bach - VII - IV N.O. - 5623.
Rio di Riva - Rain Bach - VII - IV N.O. - 5526.
Rio di Rosico - Rosim Bach - 9 - IV S.E. - 3051.
Rio di Ruvacca - Kühbacher Bach - VII - Il N.O. - 4513.
Rio di Saltúsio - Saltauser Bach - V - III S.E. - 4317.
Rio di San Benedetto - Steiger Bach - VI - III N.E. - 4747 - affl. di sinistra della Rienza.
Rio di San Genesio - Grúmmenbach - XV - I S.E. - 3207.
Rio di San Ingenuino - Diklere Bach - 11 - IV N.O. - 3558.

Rio di San Pietro - Petersberger Bach (Renner Bach) - XV - II S.E. - 2307.
Rio di San Silvestro - Sylvester Bach - VII - II N.O. - 4512.
Rio di San Vigilio - Vigil Bach - 12 - IV N.O. - 3726 - VI - II S.E. - 4131 - VII - III S.O. -
4030.
Rio di San Zenón - Zenoner Bach - V - I N.O. - 5512.
Rio di Scàleres - Schalderer Bach - VI - III S.O. - 4454.
Rio di Selva - Mühlwalder Bach - VI - I S.E. - 5337.
Rio di Sendles - Schnalser Bach - IV - II S.O. - IV - II S.E.
Rio di Silandro - Schlandrauner Bach - IV - II S.O. - 4041 - 9 - I N.O. - 3841.
Rio di Slingia - Schliniger Bach - IV - III S.O. - 4200.
Rio di Snòdres - Schnauderer Bach - VI - III S.E. - 4152.
Rio di Soi - Soy Bach - 9 - I S.O. - 3241.
Rio di sopra - Loosbach - *XV - IV S.O. - 3227 - q. 1025.
Rio di Sopramonte - Oberberger Bach - V - II N.E. - 4706.
Rio di Sopramonte - Oberberg Bach - VI - IV N.E. - 5847.
Rio di Sottomonte - Glieder (Unterberg) Bach - VI - IV N.E. - 5848.
Rio di Specie - Seeland Bach - 12 - I N.O. - 3715.
Rio di Stet - Seeter Bach - XV - I N.E. - 3805.
Rio di Stolla - Wild Bach - VII - III S.E. - 4019.
Rio di Strada - Strasser Bach - 11 - IV S.O. - 3155.
Rio di Stuòres - Stuores Bach - 11 - I S.E. - 3231.
Rio di Terènto - Terenten Bach - VI - II N.O. - 4941.
Rio di Tèsido - Taistner Bach - VII - III N.E. - 4721.
Rio di Tis - Tisser Bach - 9 - I N.E. - 3737 - 3837 - confl. con l'Adige sotto Tis.
Rio di Trafòi - Trafoier Bach - 9 - IV S.O. - 3257.
Rio di Tramin - Tramin Bach - V - II N.E. - 4701.
Rio di Trddena - Trudener Bach - XXII - I N.O. - 1808 - 1911 - XXII - I N.E. - 1807.
Rio di Valas - Flaaser Bach - XV - I S.O. - 3409 - (Rio di Velasso).
Rio di Valcanale - Valtschnall Bach - V - III N.E. - 4623.
Rio di Valdagno - Aldeiner Bach - XV - II S.E. - 2308.
Rio di Vai dei Lupi - Wolfthaler Bach - XV - II N.E. - 2704.
Rio di Valfonda - Tiefthai Bach - 9 - I N.E. - 3535 - (Rio di Tarres).
Rio di Vallaccia - Flatsch Bach - 9 - I S.E. - 3036.
Rio di Vallàga - Flagger Bach - VI - III N.O. - 4753.
Rio di Vallarsa - Brandenthaler Bach - *XV - II S.E. - 2404.
Rio di Valle - Thal Bach - VII - II N.O. - 4512.
Rio di Valle - Faller Bach - 9 - I N.O. - 3838.

Rio di Valle - Woll Bach - VII` - III S.O. - 0128.
Rio di Vàlles - Valserbach - VI - IV S.E. - 5050.
Rio di Vallícola - Valligel Bach - V - I S.O. - 5411.
Rio di Vallunga - Fallung Bach - IV - III N.O. - 4600.
Rio di Valmezzana - Falmezon Bach - *V - I S.O. - 5411 - traversa l'Alpe omon.
Rio di Valmezzana - Varmazon Bach - V - III N.E. - 4819.
Rio di Valmigna - Vallming Bach - V - I N.E. - 5603.
Rio di Valmolino - Höllenthal Bach - XV - II S.O. - 2114.
Rio di Valsecca - Filseck Bach - VI - IV S.O. - 5057.
Rio di Valtellese - Fartleis Bach - V - II N.O.
Rio di Vàltina - Walten Bach - V - II N.E. - 4907.
Rio di Vàltina - Walten Bach - V - II N.O. - 4912.
Rio di Vanga - Wangner Bach - XV - I S.E. - 3304 - 3403.
Rio di Verano - Vöraner Bach - XV - I N.O. - 3615.
Rio di Vernago - Vernagg Bach - V - II S.E. - 4436.
Rio di Viastrata - Pfistrad Bach - V - II N.O. - 4811.
Rio di Vita - Wielen Bach - VII - IV S.O. - 5025.
Rio di Villa - Dor f er Bach - VI - I S.O. - 5445.
Rio di Vizze - Pfitscher Bach - VI - IV N.E. - 5946 - VI - IV N.O. - VI - IV S.O.
Rio di Zai - Zay Bach - 9 - IV S.E. - 3251.
Rio d'Ones - Ons Bach - VI - III N.O. - 4956.
Rio d'Ora - Aurer Bach - XV - II S.O. - 2010. - corso inferiore.
Rio d'Ora - Holen Bach - XV - II S.O. - 2008.
Rio d'Ottone - Oetten Bach - XV - I N.O. - 3909 - XV - I N.E. - 3907.
Rio Finale - Pfinn Bach - VII - I S.O. - 5015.
Rio Finale - Finele Bach - V - III S.E. - 4118.
Rio Fiscalino (super.) - Oberbachern Bach - 12 - I N.E. - 3806.
Rio Fontana - Brunnen Bach - V - I 'S.E. - 5101.
Rio Fontanèla - Russ Bach - VI - II S.O. - 4139.
Rio Fontenera - Schwarzbrunnen Bach - IV - IV S.O. - 5050 - affl. sin. del Rio Campaccio (di Resìa).
Rio Fosco - Finster Bach - 11 - IV S.O. - 3258.
Rio Fosco - Finster Bach - VII - III S.O. - 4126.
Rio Fosco - Finster Bach - VII - II N.O. - 4615.
Rio Fossa - Gruip Bach - VI - I S.E. - 5038.
Rio Franco - Frank Bach - VIbis - II S.E. - 0031.
Rio Fratta - Hagen Bach - XV - IV N.E. - 3623.

Rio Frea - Frea Bach - 11 - I S.O. - 3240.
Rio freddo - Frötsch Bach - 11 - IV S.E. - 3152.
Rio Freddo - Gelt Bach - VII - IV N.O. - 5525.
Rio Gàdria - Litzer Bach - 9 - I N.O. - 3845.
Rio Ganda - Gonder Bach - 11 - IV N.O. - 3658.
Rio Ghega - Gögen Bach - VI - I N.E. - 5838 - 5738.
Rio Ghetrùn - Getrum Bach - V - II S.E. - 4002.
Rio Gola - Locherer Bach - 11 - III N.O. - 2655.
Rio Graves - Grafeisbach¯ - V - IIN.O. - 4513.
Rio Gries - Gries Bach - VIIbis - III S.O. - 0125.
Rio Grigio - Grau Bach - VII - III S.E. - 4317.
Rio Gris - Gribs - XV - IV S.E. - 3417.
Rio Ix - Ixen Bach - VII - II S.O. - 4609.
Rio Lana - Lahn Bach - V - III S.O. - 4027.
Rio Lana - Lane Bach - VII - IV S.O. - 5427.
Rio Lasa - Lasauft Bach - V - III S.O. - 4327.
Rio Lazzago - Latzacher Bach - V - I N.O. - 5512.
Rio Livi - Lyi Bach - 9 - IV S.E. - 3046.
Riòl (it.) - Riol (Fragal) - VI - III N.E. - 4752.
Rio Luco - Lueger Bach - VI - IV N.O. - 5957 - passa per l'Alpe omon.
Rio Ludove - Ludofener Bach - V - I N.O. - 5808 - confl. col Rio di Fleres di fronte a Sasso.
Rio Lusina - Lusen Bach - XV - II N.E. - 2504 - affl. sin. del l'Adige confl. pr. Laives.
Rio Madriccio - Madritsch Bach - 9 - III N.E. - 2948.
Rio Mara - Mar Bach - V - II N.E. - 4637.
Rio Marcenella (di levante) - Maschnell Bach - XV - IV S.O. - 3329.
Rio Marcenella (di ponente) - Maschneller Bach - 9 - I S.E. - 3331.
Rio Marcio - Eiter Bach - VI - III N.E. - 4847.
Rio Masserìa - Mayr B. - XV - IV S.O. - 3027.
Rio Masùl - Masul - V - II S.O. - 4213.
Rio Mels - Mels Bach - XV - IV N.O. - 3824.
Rio Melz - Melz Bach - IV - III S.O. - 4158.
Riomolino - Mühlbach - VII - IV S.O. - 5029.
Riomolino - Mühlbach - V - III S.E. - 4020.
Rio Molino - Mühl Bach - VII - IV S.O. - 5127.
Rio Molino - Mühl Bach - 11 - IV N.O. - 3858.
Rio Monte d'Ora - Auerberg Bach - 9 - II N.E. - 2931.
Rio Mortara - Marterbach - XV - I N.E. - 3506.
Rio Nero - Schwarzbach - XV - IV S.O. - 3030.

Rio Nero - Schwarzbach - VI - III N.E. - 4850 - 49 - VI - II N.O. - 4741.
Rio Nero - Schwarzen Bach - VI - I N.E. - 5733.
Rio Nero (d'Ega) - Schwarzenbach - XV - II S.E. - 2003.
Rio Nero (degli Olmi) - Schwarzen Bach - XV - II S.E. - 2006.
Rio Nico - Nick Bach - 9 - IV N.E. - 3551.
Rio Pecòl - Piccol Bach - 11 - I S.E. - 3331.
Rio Pelzo - Pelzl - VII - IV S.E. - 5220.
Riopetroso - Steinbach - V - III S.E. - 4116.
Rio Pezzo - Petzen Bach - VII - II N.O. - 4914.
Rio Piano - Eben Bach - XV - II N.E. - 2501.
Rio Piles - Pilsbach - 9 - I S.O. - 3038.
Rio Piz - Bitz Bach - VI - II S.O. - 4440.
Rio Planca - Blanken Bach - VI - III S.O. - 4157 - affl. del Rio Tina.
Rio Piazza - Platzberg Bach - V - I N.E. - 5601 - confl. con l'Isarco a Colle Isarco.
Rio Ponte di Ghiaccio - Eisbrugger Bach - * VI - I N.O. - 5545.
Rio Popèna - Popena Bach - 12 - I N.O. - 3614.
Rio Pozzo - Putzen Bach - VI - I S. E. - 5236.
Rio Prène - Prem Bach - 11 - IV S.E. - 3453.
Rio Rémes - Rems Bach - IV - III S.E. - 4249 - affl. sin. della Saldura confl. a monte di Màzia.
Rio Ridanna - Mareiter Bach - V - I S.E. - 5305.
Rio Ridanna - Ridnaun Bach - V - I S.O. - 5409.
Rio Rissa - Riesen Bach - V - I S.E. - 5303.
Rio Rissa - Riesser Bach - V - II S.O. - 4313.
Rio Rodella - Radel Bach - V - II S.E. - 4306.
Rio Rodella - Rodell Bach - 11 - I N.O. - 3943 - 42.
Riorosso - Rohrbach *(rectius*Rothbach) - VI - I N.E. - 5833.
Rio Rosso - Retlers Bach - VI - I S.E. - 5237.
Rio Rosso - Rheten Bach - XV - I N.E. - 3704.
Rio Rosso - Rohrbach (rectius *Rothbach)* - VI - I N.E. - 5933.
Rio Salàr - Salar Bach - 11 - I S.E. - 3335 - affl. d. del Pissadói, passa pr. Pescosta.
Rio Saldura - Salurn Bach (Saldur Bach) - IV - III S.E. - 4052 - 4346.
Rio Saltaria - Saltrie Bach - 11 - IV S.E. - 3246.
Rio Salto - Salderer Bach - V - III N.E. - 4717.
Rio San Maurizio - Mauritius Bach - XV - I S.O. - 3009.
Rio San Nicolò - Eggenthaler Bach - I1 - III S.O. - 2458.
Rio Santa Margherita - Margarethen Bach - XV - I S.O. - 3111.
Rio Sarè - Sare Bach - 12 - IV S.O. - 3329.

Rio Sciliar - Schlern Bach - 11 - IV S.O. - 3056.
Rio Sébia - Seeb Bach - VI - III N.O. - 4500 - V - II N.E. 4501.
Rio Secco - Trockener Bach - V - II S.O. - 4413.
Riosecco - Zicker - 11 - IV N.E. - 3851.
Rio Sella - Sattler Bach - XV - II N.E. - 2602.
Rio Sella (di Mùles) - Mittereckers Bach - VI - IV S.O. - 5155 - affl. d. del Rio Campodisopra.
Rio Sengas - Senges Bach - VI - IV S.O. - 5256.
Rio Sòla - Sailerbach [1] - V - II N.O. - 4808.
Rio Solúm - Schlums Bach - 9 - I N.E. - 3632.
Rio Sorte - Scharten Bach - 11 - I N.O. - 3940.
Rio Spina - Stacher Bach - VII - II N.O. - 4715.
Rio Tazza - Tatzen Bach - VII - III N.E. - 4817.
Rio Tèlles - Ziel Bach - V - III S.O. - 4125 - 24.
Riotorbo - Trippbach - VI - I N.E. - 5932.
Riotorbo (di sopra) - Ober Trippbach - VI - I N.E. - 5931.
Riotorbo - Trippbach - VI - I N.E. - 4817.
Rio Torbo (di Tél) - Trüb Bach - V - III S.O. - 4327 af. d. del Rio di Tèl.
Rio Tramezzo - Trametsch Bach - VI - II S.O. - 4145 [2].

[1] Sail pronunciato *Sbal.*

Rio Tramontan - Tramentan Bach - 9 - IV N.O. - 3556.
Rio Val di Dosso - Eggerthalbach - VI - IV S.O. - 5058.
Rio Valdurna - Durnholzer Bach - V - II S.E. - 4303.
Rio Vallaccia - Fellatsch Bach - IV - III N.O. - 4547 - affl. d. dell'Adige confl. a S. Va
lentino alla Mutta.
Rio Vallelonga - Faltelange Bach - IV - III N.O. - affl. sin. della Roia confl. a monte di Soraroia.
Rio Vallesella - Versell Bach - VII - II N.O. - 4812.
Rio Vallúzza - Flitzer Bach - 11 - IV N.E. - 3748.
Rio Valmàr - Valtmar Bach - V - III N.E. - 4721.
Rio Valmiùr - Stiller Bach - IV - IV S.O. - IV - III N.O. - 4959.
Rio Valzàra - Valzarer Bach - VI - IV S.E. - 5246.
Rio Vena - Vinnebach - VI - I S.O. - 5040.
Rio Verde - Grün Bach - VI - I S.E. - 5037.
Rio Vigano - Vigein Bach - VII - III N.E; - 4916.
Rio Villar - Villar Bach - VI - III S.O. - 4057.
Ripa - Riepe - VII - IV S.E. - 5122.
Ripiani del Sommo - Sandäcker - IV - III S.E. - 4350. - sul 25000 I.G.M. Costa Sabbiosa. -

[2] Sui rilievi austriaci il corso inferiore è denominato R. *Gasser.*

Riposo di Màia - Maiserrast - XV - IN.O. - 3911.
Ripplechner - Fèudo - VI - I N.E. - 5531.
Ripratino - Reiperting - VI - II N.E. - 4631.
Risa - Breitriesen - XV - I S.E. - 5132.
Rischinger Ochsen Alpe - La Munt da Ràissa - VII - III S.O. - 4430 - q. 1885.
Rischter Pfarrer - Corno di Vallesella - VII - II N.O. - 4813 - 12
Riscone - Reischach - VI - II N.E. - 4631 - il Comune è soppresso e aggregato, a quello di Brunico.
Rissa - Rissach - XXII - I S.O. - 1414.
Rissa (di Civone) - Rieser - V - II S.O. - 4115.
Rissa (di Viadaqua) - Riese - V - II S.O. - 4313.
Rissach - Rissa - XXII - I S.O. - 1414.
(Ritmajor) Rittberg - Monte Novalmaggiore - VI - II S.E. - 4032 - q. 1940 - [1].
Ritscher - Latriccio - 11 - IV N.E. - 3846.
Rittberg (Ritmajor) - Monte Novalmaggiore - VI - II S.E. - 4032 - q. 1940 (1).
Ritten [Gemeinde] - Comune del **Renón -** 11 - IV S.O. - XV - I S.E.
Rittjoch - Monte Novale - VI - II S.E. - 4032 - q. 1863 - sul 25000 I.G.M. Giogo di Riet.
Rittneralpe - Alpe di Renón - XV - I N.E. - 3602 - 3701.
Rittnerbahn - Linea del Renón [2].
Rittnerhorn - Corno di Renón - 11 - IV N.O. - 3600.
Rittnerhornhaus - Rifugio Corno di Renón - 11 - IV N.O. - 3600.
Ritzail - Rizzòlo - VI - IV S.O. - 5154.
Ritzbach - Rio Rizzo.
Ritzlar - Monte Rizlàr - VI - III S.O. - 4258. - sperone E della Cima di S. Cassiano
Ritzlar Hütte - Alberghetto al Monte Rizlàr (sotto il M. omonimo) - VI - III S.O. - 4258.
Riva (di Turca) - **Rain** - VII - IV N.O. - 5624 - il Comune è soppresso e aggregato a
quello di Campo Tures.
Riva - Rain - XV - IV S.O. - 3229.
Riva - Rain - VI - IV N.O. - 5754.
Riva - Rain - V - IV S.E. - 5218.
Riva - Raner - XXII - I N.O. - 1910.
Riva - Raner - VII - I S.O. - 5013.
Riva - Ranewanten - VI - I S.E. - 5131.
Riva - Renner - XV - II N.E. - 2607.
Riva - Roner - XV - I N.O. - 3508.
Riva - Schade - * VII - III S.E. - 4220 - fra Braies di dentro e Braies di fuori.
Riva (di sotto) - Unterrain - XV - IIN.O. - 2912.
Riva di sotto - Unter Rain - VII - III N.E. - 4522.
Rivalta - Hochrain - VII - IV N.O. - 5929.
Rivalta - Hochrain - VI - I S.E. - 5436.

---

[1] Sulla tavoletta al 25.000 I.G.M.: M. Riet (q. 1940).

[2] Sulla tavoletta al 25.000 I.G.M.: M. Riet (q. 1940).

Rivapiana - Plabach - VI - III S.E. - 4347 - 4447.
Riva San Giuseppe - Reinisch - VII - IV S.E. - 5220.
Rivetta - Raindlhöfe - IV - II S.E. - 4235.
Rivola - Riefler - VI - II S.O. - 4445.
Rivo Strada - Gasser - VI - III S.E. - 4247 - 4147.
Rivuzza - Ribitzer - 11 - III N.O. - 2555 - Casolare lungo la strada di 3ª classe Nova Levante - Popena.
Rizzòlo - Ritzail - VI - IV S.O. - 5154.
Robis - Rabis (it.) - 11 - IV S.E. - 3450.
Robleit Alpe - Malga della Costa - IV - II N.E. - 4531.
Rocca (o Corno Nero) - (Schwarzhorn) Cima di Rocca - XXII - I N.E. - 1901 - XV - II S.E. - 2001 - la prima denominazione è in uso in Fiemme, la seconda in Val d'Adige.
Rocca Bianca - Weisser Knott - 9 - IV S.O. - 3258.
Rocca di Camosci - Gamsburgwand - VI - IV S.E. - 5246.
Rocca di Camosci - Gamsburg - VI - I S.O. - 5241.
Rocca del Laghetto - Lacklknott - IV - II S.O. - 4145.
Rocca Nera - Schwarzer Knott - IV - III S.E. - 4048.
Rocca Novale (di San Candido) - Innichriedel Knoten - 12 - I N.O. - 3808.
Roccapiana (Spitz) - Roccapiana - XXII - IV N.E. - 1520.
Rocce Bianche del Massaro - Moarer Weissen - V - I S.O. - 5415.
Rocce Bianche di Monte Nevoso - Schneeberger Weissen - V - IV S.E. - 5416.
Rocce della Chiesa - Kirchler Schroppen - VII - III S.E. - 4018.
Rocce delle Monache - Nonnenscheiben - 9 - II N.O. - 2944.
Rocchetta - Klösterle (Schlössl) - 9 - III N.E. - 2847.
Rocchetta del Rio - Bachknött - *IV - II S.O. - 4342 - a S. di M. Pecore.
Rocholl See - Lago della Stua - V - I N.O. - 3311 - 10.
Rocholl Spitze - Punta della Stùa - V - I N.O. - 5813. - a S.E. del Montarso
Roda delle Scàndole - Schindelholzerrudl - VII - III N.E. - 4618 - 17.
Roda di Vael (Rothewand Spitze) - Róda di Vaèl - 11 - III N.E. - 2550.
Rodeghènes - Roth Gensbücheln - IV - III N.E. - 4853 - a N.E. di Pedròs.
Rodell - Col di Rodella - 11 - I N.O. - 3942.
Rodella - Radlmoos - 11 - IV N.O. - 3555 - a S. di Tagusa.
Rodell Bach - Rio Rodella - 11 - I N.O. - 3943 - 42.
Rodell Wald - Bosco Rodella - 11 - I N.O. - 3942.
Rodenegg [Schloss] - Castèl Rodéngo - VI - III N.E. - 4646.
Rodeneck [Gemeinde] - Comune di **Rodéngo -** Comune soppresso e aggregato a quello di Pusteria.
Roe delle Stries - Roe delleStries (a S.O. del Catinaccio) - 11 - III N.E. - 2751.
Roefen - Róvena - IV - III S.O. - 4157.

Rofen - Róvena - XV - IV N.O. - 3927.
Roggen - Roggo - VII - II S.O. - 4208 - q. 1259.
Roggo - Roggen - VII - II S.O. - 4208 - q. 1259.
Rohrbach *(rectius* Rathbach) - Riorosso - VI - I N.E. - 5833.
Rohr Bach (rectius *Roth Bach) - Rio Rosso* - VI - I N.E. - 5933.
Rohrbach - Rio Canale.
Rohrbach Hütte *(rectius* Rothbach Hütte) - Capanna Riorosso - VI - I N.E. - 5434 - 33. Rohr Berg (rectius Roth Berg) - Monte Rosso - VI - I N.E. - 5933.
Rohhberger Wiese (rectius *Rothberger Wiese) - Prati di Rio Rosso.*
Rohrer - Al Canale - XV . I N.O. - 3613.
Rohrerhof - Canale - VI - II N.E. - 4934.
Roia - Roien - IV - III N.O. - 4859.
Roia - Roien Bach - IV . - III N.O. - 4700.
Rohrwies - Pra Canale - XV - I S.E. - 3407 - 06.
Roihen Alpe [1] - Malga Ròia - VI - II N.O. - 4639 - q. 1858.
Rojen - Roia - IV - III N.O. - 4859.
Roien Bach - Ròia - IV - III N.O. - 4700.
Rojen Thal - Val di Ròia - IV - III N.O. - 4700.
Rolandin (Edelsitz) - Palazzo Rolandin.
Röll (W. H.) - Osteria « La Rolle » (a E. di Campegno) - XV - II N.E. - 2904.
Rolle - Rollhütte - XXII - I N.O. - 1513 - a E. di Carnedo
Rollhütte - Rolle - XXII - I N.O. - 1513 - a E. di Carnedo.
Rollkopf - Cima Rolle - VII - II S.O. - 4114.
Rollsbödenalpe - Malga di Ròlles.
Rollspitze - Cima di Rolle - VI - IV N.O. - 5657.
Rom Bach - Ram - 8 - I N.E. - 3602.
Rometz - Castel Roméz.
Roncaccio - Rungatsch - VI - II S.E. - 4137.
Roncaccio - Gatsch - VI - II N.O. - 4944.
Roncaccio - Gatscher - XV - I N.O. - 3514.
Roncaccio (in Val di Tires) - Gatscher - 11 - III N.O.
Roncaglia - Egarten - VI - IV S.O. - 5056 - 55.
Roncale - Egard - V - III S.E. - 4023.
Roncale - Egarter - VI - III S.E. - 4016.
Roncale - Egat - XV - II N.O. - 2611.
Roncali - Runggallen - VI - III S.O. - 4056.
Roncella - Ratzöler - 11 - III N.O. - 2555 - pr. Nova Levante.
Roncella - Ratschelhof - 9 - IV S.O. - 3353.
Ronchi - Runggen - VI - II N.E. - 4635.
Ronchi - Runggen - VI - III S.O. - 4056.
Ronchi di Tródena - Trudener Ruggen - XXII - I N.E. - 1807.
Ronchiglia - Ratschigler - 11 - III N.O. - 2856 - pr. Tires.
Roncile - Ratschill - 9 - I N.E. - 3847.

[1] In alcune carte austriache *Haussfatter A.*

Ronco - Renzler - * VII - IV S.O. - 5028 - a O. di Riomolino.
Ronco - Rung - VI - II S.E. - 4335.
Ronco - Rung - 11 - I N.E. - 3634.
Ronco - Rungg - XXII - I N.O. - 1914.
Ronco - Rungg - XV - II N.O. 2610.
Ronco - Rungg - XV - I N.E. - 3807.
Ronco - Rungg - VI - II S.O. 4441.
Ronco - Rungg - 11 - I N.E. 3932.
Ronco - Runk - 11 - IV N.O. - 3755.
Ronco di sotto - Freising - XXII - I N.O. - 1914.
Ronco (in Parcines) - Rammwald - V - III S.O. - 4125.
Roner - Riva - XV - I N.O. - 3508.
Rontscherjoch - Giogo dei Rómici - 9 - I S.E. - 3422.
Rontscherjoch - Monte dei Ròmici - XV - IV S.O. - 3430.
Rósa - Oberroser - XV - II N.E. - 2707 - 06.
Rosada - Sader - 11 - IV N.E. - 3947.
Rosenberg - Castel delle Rose.
Rosengarten - Le Rose (a S. di Trechiese) - 11 - IV N.O. - 3757.
Rosengarten - Vaèl (Gruppo del Catinaccio) - 11 - III N. E.
Rosengarten Spitze (Catenaccio[1]) - Catinaccio, Cima del Catinaccio - 11 - III N.E. - 2750.
Rosenstein (Schloss) - Castello delle Rose.
Rosim Bach - Rio di Rosìm - 9 - IV S.E. - 3051.
Rosim Baden - Campo di Rosìm - 9 - IV S.E. - 3150.
Rosim Ferner - Vedretta di Rosìm - 9 - IV S.E. - 3150 - 49.
Rosìm Joch - Giogo di Rosìm - 9 - IV S.E. - 3149.
Rosim Thal - Val di Rosìm - 9 - IV S.E. - 3246 - 3146.
Rosim wände - Crode di Rosìm - 9 - IV S.E. - 3150.
Ross Alpe - Alpe Cavallo - V - I S.E. - 5405 - 04.
*Ross Alpe - Alpe di Monte Ros*so - VII - III S.E. - 4021.
Rossberg - Monte Rosso.
Rossberg Alpe - Alpe di Monte Cavallo - IV - II S.E. - 4432.
Rossberg Joch - Passo di Monte Rosso.
Rossberg Spitz (Hintere Schwärze) - Cime Nere - IV - II N.E. - 4633.
Rossberg Joch - Forcella Monte Cavallo - IV - II N.E. - 4652.
Rosseben Alpe - Alpe Pian di Cavallo - V - II N.O. - 4803 4802.
Rossboden - Pian del Cavallo - V - III S.E. - 4420.
Rossboden - Pian del Cavallo - V - III N.E. - 4620.
Rossböden Alpe - Alpe Pian di Cavallo - IV - III N.O. - 4954.
Rösselspitze - Monte Cavallino - VI - III S.E. - 4353.
Rosser Spitze - Pizzo Rosso (di Vallesella) - VII - II N.O. - 4710.
Rossgruben Alpe - Malga le Fosse - V - III N.E. - 4718.
Rosshautkofl (Zehner Spitze) - Cima Dieci - 12 - IV N.O. - 3730.

[1] Nome un tempo in uso accanto a Catinaccio.

Rosshuf - Pié di Cavallo - VIIbis - II S.O. - 0315.
Rosshütte - Capanna del Cavallo - XV - I N.O. - 3711.
Rosshütte - Bàita del Cavallo - 12 - IV N.E. - 3920.
Ross K. - Monte Cavallo - V - III S.O. - 4327.
Rosskofl - Cima Cavallo - IV - II N.O. - 4542.
Rosskofl - Campo Rosso - VII - III S.E. - 4121.
Rosskogel - Monte Cavallo - VII - II N.O. - 4614.
Rosskopf - Monte Cavallo - V - I S.E. - 5405.
Rosskopf - Monte Cavallo - 9 - I N.O. - 3938.
Rosskopf - Monte Cavallo - 9 - I S.O. - 3042.
Rosskopfer Hütte - Rifugio di Monte Cavallo - V - I S.E. - 5404.
Rosslahner Scharte - Forcella di Muta (a O. del Monte Muta di Guazza) - 9 - I S.E. - 3234.
Rosslauf - Il Cavallo - V - I N.E. - 5906.
(Rosslauf) Pfeiferspitze - Il Fumante - V - I N.E. - 5805.
Rossruck - Dosso di Cavallo - VI - I N.O. - 5940.
Ross Sprung - Salto del Cavallo - XV - II S.E. - 2307.
Rosswagen - Monte Cavallo - XV - I N.E. - 3502.
Rosszähne - Denti di Terrarossa - 11 - IV S.E. - 3049.
Rost - Ras - VI - II S.E. - 4232.
Rotenacher - Camporosso - XV - IV S.E. - 3021.
Rothbacherspitze - Croda Rossa - VI - IV N.E. - 5946.
Rothellen Ferner - Vedretta di Cima Rossa.
Rotheck - Cima Rossa - VI - IV N.E. - 5746.
Rotheck Ferner - Vedretta di Monte Rosso - V - III S.O. - 4229.
Rotheckspitze - Punta di Monte Rosso - V - III S.O. - 4329.
Rothe Erde Spitz - Cima di Terarossa - 11 - IV S.E. - 3050.
Rothe Gensbücheln - Rodeghènes (a N.E. di Pedròs) - IV - III N.E. - 4853.
Röthelspitze - Cima Rodi - V - III S.E. - 4322. - a E. del Giogo di Tessa
Röthelspitz - Punta Rosa - V - III S.O. - 4325. - a O. del Giogo di Tessa
Rothe Nase - Il Naso Rosso.
Rothenberg - Monte Rosso - V - II N.E. - 4706 - 05.
Rothenberg Alpe - Alpe di Monterosso - V - II N.E. - 4705.
Röthenkofel - Monte Rosso - IV - III S.E. - 4349.
*Rothenmann Joch - Giogo Ros*so - VIIbis - III S.E. - 0116.
Röthen Spitze - Punta Rossa - IV - II N.E. - 4631.
Rothergrat - Spina Rossa - V - I N.O. - 5715. -
Rothenstein - Sasso rosso - XV - II N.E. - 2705.
Rothen Spitze - Punta Rossa - V - II N.E. - 4903.

Rother Kofl - Punta Rossa (di Corteraso) - IV - II N.O. - 4641.
Rother Rüffl - Scoglio Rosso - VI - I N.O. - 5543.
Rothesbeib - Punta rossa - VI - IV N.E. - 5748.
Rothes Kaar - Quàira Rossa - IV - II S.O. - 4040.
Rothes Mandl - Ometto rosso - VI - III N.O. - 4756.
Rothe Wand - Croda Rossa - VII - IV S.E. - 5117.
Rothe Wand - Croda Rossa - V - III S.O. - 4329.
Rothewand Alpe - Malga di Crodarossa - XXII - IV N.E. - 1718.
(Rothe Wand) Hohe Gaisl (Croda rossa) - Croda rossa - 12 - IV N.E. - 3819.
Rothe Wand (Remeda Rossa) (Kleine Gaisl) - Reméda rossa - 12 - IV N.E. - 3921.
(Rothewand Spitze) Roda di Vaèl - Ròda di Vaèl - 11 - III N.E. - 2551 - 50.
Rothfleck Kees - Vedretta di Valle Rossa - VIIbis - III S.E. - 0118.
Röth Kees - Vedretta Rossa - VIIbis - III S.E. - 0216.
Rothkopf - Cima Rossa - IV - III N.E. - 4747 - 4749.
Rothlahn - Lavinarossa.
Rothwahner [Rette oder] - Monte Lavinarossa - VII - I S.O. - 5009.
Röthln - Rio Rosso.
Röthl Spitze - Punta Rosa - 9 - IV S.O. - 3200.
Rothmooskogl - Cima di Plan - V - III N.O. - 4825.
Rothspitze - Cima Rossa - V - I N.E. - 5806.
Röthspitze (Welitz Spitze) - Pizzo Rosso (di Predòi) - VIIbis - II S.O. - 0115.
Rothspitzen (Pizes Cuetschenes) - Pizzes Cuècenes.
Rothstall - Monte Stalla Rossa - 9 - I S.O. - 3145.
Rothstein - Sasso rosso - VII - IV N.E. - 5719.
Rothsteinkögel - Monte Pietra róssa - XV - I N.O. - 3714.
Röththal - Valle Rossa - VIIbis - III S.E. - 0219 - 18.
Rothwand - Croda Rossa - VI - IV S.E. - 5349.
Rothwand - Monte Rosso - XV - II N.E. - 2806.
Rothwand - Pietrarossa - 11 - IV S.O. - 3457 - q. 973.
Rothwander - I Masi (di Pietra rossa) - 11 - IV S.O. - 3357 - Casolari riva d. Isarco.
Rothwandspitze - Cima di Crodarossa - VIIbis - III S.O. - 0228.
Rotondo - Rundl - VI - III N.E. - 4667.
Rotúnd (di sotto) - Unter Reichenberg - 9 - I. N.O. - 3900.
Róvena - Roefen - IV - III S.O. - 4157.
Róvena - Rofen - XV - IV N.O. - 3927.
Róvere - Eich - * V - II N.O. - 4912 - q. 1269.
Roveré - Eishholz - XV - I S.O. - 3313.
Rovere - Eichner - XV - II N.E. - 2702 - 01.
Roveré della Luna (Eischolz) - Roverè della Luna - XXII - IV S.E. - 1417 - Comune.

Róvere (di fuori) - Ausser Aich - V - II N.O. - 4615.
Rövere (di Valtina) - Aich - V - II N.O. - 4912 - q.1269.
Rovine di Castel Montani - Montani - 9 - I N.O. - 3638.
Ru - Ru - 11 - I S.E. - 3432.
Rü - Ru (lt.) - VI - II S.E. - 4331.
Ruaccia - Rubatscher - 11 - III N.O. - 2856 - pr. Tires.
Rubatscher - Ruaccia (pr. Tires) - 11 - III N.O. - 2856.
Rubel Berg - Monte Rovello
Rubein - Castèl Rovina - XV - IV N.E. - 4017 - pr. Maia Alta.
Rübespitz - Punta Riva - VI - IV N.E. - 5550 - q. 2793.
Rübe Spitze - Cima Riva - VI - IV N.E. - 5662 - q. 2736.
Rubo - Rueb (rectius Ruob) - XV - I N.E. - 3706.
Rüde Moia - Moi Bach - VI - II S.O. - 4038.
Ruderer Berg - Monte Rudo.
Rudiferia - Rudifèria (it.). - 11 - I N.E. - 3532 - q. 1658.
Rudi Graben - Tovo della Roda - VII - III N.E. - 4620.
Rudolfs Quelle - Sorgente - V - I S.E. - 5201.
Rueb - Crode - V - IV S.E. - 5017.
Rueb (rectius Ruob) - Rubo - XV - I N.E. - 3706.
Rufidaun (Rivelaun) - Ruinone - XV - I S.E. - 3004.
(Rueffen) Tullen - Monte Rovina - 11. - I N.O - 3941 - q. 2652 [1].
Rufreddo - Rafreid - VI - II N.O. - 4543.
Rufreddo - Rufreddo - 12 - IV N.E. - 3618.
Ruhmlatsch - Rumolàz - IV - III S.E. - 4248.
Ruhmwalder Berg - Monte Costa - 9 - IV S.O. - 3253.
Ruhmwalderhof - Montecosta - 9 - IV S.O. - 3254.
Ruinaccia - Ranatsch - 11 - IV N.E. - 3650 - a E. di S. Pietro.
Ruinaccia - Ruinatscha - 8 - I N.E. - 3701.
Ruinatacha - Ruinaccia - 8 - I N.E. - 3701.
Ruine - Castello in rovina.
Ruine (Haderbur) - Castel di Salorno - XXII - I S.O - 1415.
Ruine Alt Rasen - Castelvecchio Rastin - VII - III N.O. - 4624.
Ruine (Annabèrg) - Castèl Sant'Anna - 9 - I N.E. - 3737.
Ruine Boimond - Castel Belmonte - XV - II N.O. - 2913.
Ruine Branzoll - Torre del Capitano - 11 - IV N.O. - 3854 - pr. Chiusa.
Ruine Fuchsberg - Castèl Volpe.
Ruine Hauenstein - Casta Vecchio - 11 - IV S.O. - 3 53.
Ruin Hocheppan - Castèl d'Appiano - XV - II N.O. - 2913.
Ruine Hoch Galsaun - Castello di Colsano - 9 - I N.E. - 3833.

---

[1] Sulla tavoletta I : 25000 I.M.G. Monte Tullo = Tullen - M. Ruffo = Rueffen.

Ruine Jaufenburg - Castèl Giovo - V - II N.O. - 4813.
Ruine Kaldif - Castèl Caldívo - XXII - I N.O. - 1811.
Ruine Laimburg - Castèl del Varco - XV - II S.O. - 2310.
Ruine Leuchtenburg - Castelchiaro - XV - II S.O. - 2211.
Ruine Michelsburg - Castèl San Michele - VI - II N.E. - 4634.
Ruine Neuhaus - Castèl Casanova.
Ruine Neu Rasen - Castelnuovo Rasún - VII - III N.O. - 4725.
Ruine Raubschloss - Castèl Ruvo.
Ruine Relfenegg - Castèl Riva - V - I S.E. - 5205.
Ruine Salegg - Castèl Selígo - 11 - IV S.O. - 3254.
Ruine Salern - Castèl Salèrno - VI - III S.E. - 4450.
Ruine Schenkenberg - Castèl Corte (pr. Umes) - 11 - IV S.O. - 3056.
Ruine Schlösslberg - Castèl d'Uta - VI - I S.E. - 5231.
Ruine Stein - Castelpietra - 11 - IV S.O. - 3100.
Ruine Steinegg - Castelpietra - 11 - III N.O. - 2900 - pr. Collepietra.
Ruine Strassberg - Castèl di Strada - V - I N.E. - 5501.
Ruine Thurn - Castèl Torre - VII - III N.E. - 4521.
Ruine Welfenlstein - Castèl Guelfo - VI - IV S.O. - 5157.
Ruine Welsberg - Castel Monguelf o - VII - III N.E - 4521.
Ruine Wolkenstein - Castèl di Valle - 11 - I S.O. - 3342 - 41.
Ruinone - Rufidaun (Rivelaun) - XV - I S.E. - 3004.
Rumori - Rumài (affl. d. del Rutorto) - 11 - I S.E. - 3135.
Rumel [Schloss] - Castèl Ròmolo - VI - III S.E. - 4149 - pr. Sarnes.
Rumesin (it.) - Rumsein - XV - I S.O. - 3111.
Rumetz - Castel Roméz.
Rumolàz - Ruhmlatsch - IV - III S.E. - 4249.
Rump Mühle - Il Tovo (valletta sboccante a Sasso di Flères) - V - I N.O. - 5809.
Rumschlungs - Romestlúns - 11 - I N.E. - 3931.
Rumsein - Rumesin (it.) - XV - I S.O. - 3111.
Run - Runn - IV - III S.E. - 4150.
Runcaccio - Runggatsch - VI - II S.E. - 4131.
Runcadiz - Runggaditsch - 11 - IV S.E. - 3449.
Runcanè - Rungenör - XXII - I N.E. - 1906.
Rundeck (Schloss) - Castèl del Dosso.
Runder Kopf (Tella Kopf) - Cima di Tella - IV - III S.O. - 4000.
Rundl - Rotondo - VI - III N.E. - 4647.
Rune *(rectius* Runc) - Runc - 8 - I N.E. - 3707.
Rung - Ronco - VI - II S.E. - 4335.
Rung - Ronco - 11 - I N.E. - 3634.
Rungàudie (it.) - Runggaudie - 11 - I S.O. - 3444.
Rungatsch - Roncaccio - VI - II S.E. - 4137.

Rungenör - . Runcanè - XXII - I N.E. - 1906.
Rungg - Ronco - XXII - I N.O. - 1914.
Rungg - Ronco - XV - II N.O. - 2610.
Rung - Ronco - XV - I N.E. - 3807.
Rungg - Ronco - VI - II S.O. - 4441.
Rungg - Ronco - XV - I N.E. - 3932.
Runggaditsch - Runcadiz - 11 - IV S.E. - 3449.
Runggallen - Roncali - VI - III S.O. - 4056.
Runggatsch - Runcaccio - VI - II S.E. - 4131.
Runggaudie - Rungàudie (it.) - 11 - I S.O. - 3444.
Runggen - Ronchi - VI - II N.E. - 4635.
Runggen - Ronchi - VI - III S.O. - 4056.
Runggen Bach - Rio dei Ronchi - V - I S.E. - 5406.
Runggereck - Dosso del Ronco - presso Laranza.
Runggen Wald - Bosco di Ronchi - VI - II N.E. - 4636.
Rungger Bach - Rio dei Ronchi - XV - I N.E. - 3807.
Rungglsbein - Castel Róncolo.
Runngun Eck - Costa Roncona - 11 - III N.E. - pr. le Cime Sella del Catinaccio
Runk - Ronco - 11 - IV N.O. - 3755.
Runkelstein - Castel Róncolo - XV - I S.E. - 3106.
Runkelstein - San Giorgio (in com. Scena) - V - III S.E. - 4116.
Runn - Run (it.) - IV - III S.E. - 4150.
Runner Alpe - Malga di Run - IV - III S.E. - 4149.
Runner Köpfel - Monte di Run - IV - III S.E. - 4149.
Ruon - Ruòn (it.) - 11 - I S.E. - 3337.
Ruones Wiese - Ruònes - 11 - I S.E. - 3234 - 33.
Ruones - Ruones Wiese - 11 - I S.E. - 3234 - 33.
Rupe - Felser - XV - II S.E. - 2005.
Rupe - Knott - IV - III S.O. - 4057.
Rura (Rara) - Rura - V - II S.E. - 4235.
Ru Sìs - Rusis Bach - 11 - I N.O. - 3943.
Rusis Bach - Ru Sìs - 11 - I N.O. - 3943.
Russbach - Rio.
Russ Bach - Rio Fontanèlla - VI - II S.O. - 4139.
Rust - Olmédo - V - I S.E. - 5202.
Ruthnerhorn (Schneebiger Nock) - Monte Nevóso - VII - IV S.E. - 5423 - q. 3357.
Rutora Bach - Rutorto - 11 - I S.E. - 3155.
Rutorto - Rutora Bach - 11 - I S.E. - 3135.
Rutzner - Ruzzo - VI - III S.E. - 4146.
Ruvacca - Kuhbach - VII - II N.O. - 4513.
Ruzzo - Rutzner - VI - III S.E. - 4146.
Ruzzo alto - Ober Rutzner - VI - III S.E. - 4146
Ruzzo basso - Nieder Rutzner - VI - III S.E. - 4146.

S

Saalen - Sàres (it.) - VI - II N.E. - 4536.
Saalwald - Bosco di Stires - VI - II N.E. - 4535.
Säbelspitze - Punta della Sciàbola - V - II N.E. - 4507.
Säben (Kloster) - Sabiòna - 11 - IV N.O. - 3854.
Sabes - Schabs - VI - III N.E. - 4648 - (Rio di Pusteria).
Sabióna - Kloster Säben - 11 - IV N.O. - 3854 - (Convento).
Sacco - Sack - V - II N.E. - 4702.
Sacco (all'Isarco) - VI - III N.O. - 4855.
Sachsen Aue - Ai Quadri - 9 - IV N.E. - - 3750.
Sack - Sacco - V - II N.E. - 4702.
Sack - Sacco (all'Isarco) - VI - III N.O. - 4855.
Sackau - Prateria di Sacco - XV - I S.O. - 3315.
Sacker Alpe - Alpe di Sacco - VI - III N.O. - 4855.
Sackermahdspitze - Punta Pradisacco - VI - III N.O. - 4655.
Sader - Rosada - 11 - IV N.E. - 3947 - 46.
Sadra bassa - Nietz - 11 - IV N.E. - 3946.
Sagbach - Rio della Sega - V - II S.O. - 4212 - aff. del Rio Masul.
Sag Bach - Rio della Sega (di Sonvìgo) - V - II S.O. - 4309.
Sag Bach - Rio della Sega (di Plàus) - XV - IV N.O. - 3926.
(Säger) Seeber - Maso Lago.
Sagernock (Achterrock) - Cima delle Otto - VII - IV S.O. - 5426.
Sage Wald - Bosco della Sega - VI - II S.O. - 4239.
Sagewald Bach - Rio della Sega - VI - IIS.O. - 4339.
Saghäuser - Seghe - VII - II SA - 4214.
Sagrestani - Mesmer - VII - IV N.O. - 5930.
(Sail) [1] Au - Sòla - V - II N.O. - 4908.
Sailerbach (1) - Rio Sòla - V - II N.O. - 4808.
Sailerbach (1) - Rio Sòla - V - II N.O. - 4808.
Sailer (1) Thal Alpe - Alpe di Val Sola - V - II N.O. - 4808 - alle sorgenti del Rio Sòla.
Sailer (1) Thal Jöchl - Forcella di Val Sòla - V - II N.O. - 4809.
Sala - Au (Sail) - V - II N.O. - 4908.
Salar Bach - Rio Salàr - 11 - I S.E. - 3335 - affl. d. del Pissadói, passa presso Pescòsta.
Salbenberg (rectius Salmberg) - Montesalve - XV - I N.E. - 3605.
Salben Berg (rectius Salmberg) - Monte Salve - XV - I N.E. - 3606.
Salceto - Salcher - VI - III N.E. - 4651.
Salceto - Salcherhof - XXII - IV N.E. - 1517.
Salceto - Waidach - VI - II N.E. - 4534.

---

[1] Sail pronunziato *Sòal.*

Salcher - Salceto - VI - III N.E. - 4651.
Salchers pitze - Cima Salceto - V - I S.E. - 5004.
Salcherhof - Salceto - XXII - IV N.E. - 1517.
Salchthal - Valsalceto - V - II S.O. - 4114.
Salder - Salto - V - III N.E. - 4816.
Saiderer Bach - Rio Salto - V - III N.E. - 4717.
Saldner Hütte - Capanna del Saltaro.
Saldùra - Saldur Bach (erron. *Salurn Bach)* - IV - III S.E. - 4052 - 4346.
Saldur Bach (erron. *Salurn Bach) - Saldùra* - IV - III S.E. - 4052 - 4346.
Salegg (Hotel) - Albergo Selìgo (sotto il castello omon.) - 11 - IV S.O. - 3254.
Salegg [Ruine] - Castel Selìgo - 11 - IV - S.O. - 3254.
Salern [Ruine] - Castel Salèrno - VI - III S.E. - 4450.
Saleséi - Soleseid - VI - II S.E. - 4133.
Saletto - Wieden - VI - IV N.O. - 5655.
Saletz Joch (Zeletz) - Passo di Saléz - IV - IV S.E. - 5153.
Salfeld - Il Campo - V - IV S.E. - 5018.
Salgari - Ober Weidach - V - III S.E. - 4022 [1].
Salisatis - Salisatis - IV - III S.O. - 4353.
Salita dei Camosci - Gamsflucht - IV - IIN.O. - 4645.
Salla - Salla - VII - III N.O. - 4523.
Sällent Ferner - Vedretta di Saént - 9 - II N.O. - 2844.

[1] Sulla carta austriaca erroneamente *Weirach per Weidach.*

Sällent Joch - Passo di Saént - 9 - II N.O. - 2844.
Sällent Spitze - Cima di Saént - 9 - II N.O. - 2843.
(Salomon) Durakopf - Monte Salomone - VII - III N.E. - 4820.
Salomonsbrunn (Bad) - Bagni di Salomone - VII - III N.E. - 4923 - 22.
Salòmp - Hofbichl - XV - IV S.E. - 3017.
Saloneto - Schlaneid - XV - I S.O. - 3413.
Salorno - Salurn - XXII - I S.O. - 1415 - Comune.
Saltàro - Saltner - XV - II N.E. - 2801.
Saltaus - Saltúsio - V - III S.E. - 4316.
*Saltauser Bach - Rio di Saltú*sio - V - III S.E. - 4317.
Saltauser Jöchl - Forcella di Saltúsio - V - III S.E. - 4419.
Saltauser Thal - Val di Saltúsio - V - III S.E. - 4418 - 4317 - 16.
Salten - Il Salto - XV - I S.O. - 3310.
Salten - Monte Salto - XV - I S.O. - 3311.
Saltenhäusl - Capanna del Salto - XV - IS.O. - 3410 - 09.
Saltnehütte - Malga Saltaria - 11 - IV N.E. - 3546.
Saltner - Saltàro - XV - II N.E. - 2801.
Saltnuss - Salto - V - IV S.E. - 5218.
Saltnuss Alpe - Alpe del Salto - V - IV S.E. - 5316 - pendici M. Rinna.
Saltnuss Alpe - Malga del Salto - V - IV S.E. - 5316 - pendici M. Rinna.
Salto - Salznuss - V - IV S.E. - 5218.
Salto - Salder - V - III N.E. - 4816.

Salto del Bove - Ochsensprung - VI - IV S.E. - 5250.
Salto del Cavallo - Rosa Sprung - XV - II S.E. - 2307.
Saltrie Bach - Rio Saltarla - 11 - IV S.E. - 3246.
Saltrie Hütte (W. H.) - Osteria di Saltaria (sull'Alpe di Siusi) - 11 - IV S.E. - 3247.
Saltrie Wald - Bosco Saltaria (alle fonti del Rio omon.) - II - IV S.E. - 3148.
Saltúsio - Saltaus - V - III S.E. - 4316.
Salurn - Salórno - XXII - I S.O. - 1415 - Comune.
Salurn Bach (Saldur Bach) - Rio Saldura - IV - III S.E. - 4052 - 4346.
Salurner Theilwald - Bosco diviso di Salórno - XXII - I S.O. - 1314 - 1413.
Salurn Ferner - Vedretta di Saldùra - IV - II S.O. - 4444.
Salurn Kopf - Cima Saldura - IV - II S.O. - 4444.
Salurn (Ruine) - Castello di Salorno - XXII - I S.O. - 1415.
Salurn Spitze - Punta della Saldura - IV - II S.O. - 4444.
Salurn Spitze (Gemsflucht) - Punta Ponente della Saldùra - IV - II S.O. - 4444 - q. 3060.
Salvàn - Salwand - V - I N.E. - 5707 - a N. di Flères.
Salwand - Salvàn (a n. di Flères) - V - I N.E. - 5707.
Salila - *Monte di T èsido* - VII - III N.E. - 4720.
Salzsteiner - Maso del Sasso - VII - IV N.O. - 5528.
Samberg - Costa di Vernàgo - IV - II S.E. - 4437 - 36 - a N.E. di Vernago, sotto M. Tisa.
Sam Berg - Monte Sommo - 11 - IV N.O. - 3858 - 57.
Sambock - Monte Sommo - VI - I S.E. - 5134.
Samburg Alpe - Alpe Somma - VII - IV S.E. - 5018.
Samburg Alpe - Malga Somma - VII - IV S.E. - 5018.
Samer - Sommo - VI - I S.O. - 5345.
Samer - Sommo - XV - I N.E. - 3508 - 07.
Samer - Sòma - 11 - III N.O. - 2658.
Samerberg - Monte del Sommo - XV - IV S.O. - 3028.
Sammhof - Il Sommo - 9 - IV N.O. - 3900.
San Benedetto (di Rodengo) - Nauders - VI - III N.E. - 4746.
San Biagio - Sankt Blasius - 9 - IV N.O. - 3800 - pr. Tubre.
San Candido (alla Drava) - **Innichen** - VII - II S.O. - 4310 - Comune.
San Cassiano - Sankt Cassian - 11 - IV S.E. - 3053.
San Cassiano (Armentarola) - Sankt Cassian - 11 - I S.E. - 3432.
San Cesario - Sankt Cesar - IV - III S.O. - 4056.
San Cipriano - Sankt Cyprian - 11 - III N.O. - 2855.
San Cirillo - Sankt Ciryl - VI - III S.E. - 4250 - 49.
San Cosma - Sankt Cosmas - XV - I S.O. - 3010.

San Costantino - Sankt Costantin - 11 - IV S.O. - 3256.
San Cristoforo - Sankt Christof - XV - IV S.E. - 3417.
(San Crusch) Heilige Kreuz - Santa Croce - 11 - I N.E. - 3631.
San Daniele - Sankt Daniel - XV - IIS.O. - 2010.
Sand - Campo Túres - VII - IV N.O. - Comune.
Sand - Rena - XV - I S.E. - 3106.
Sandäcker - Ripiani del Sommo - IV - III S.E. - 4350 - sul 25.000 I.G.M. Costa Sabbiosa.
Sandbüchler - Collerena - VI - I N.E. - 5831.
Sandes Joch - Passo di Sànes (a N.O. del Tribulàun) - V - I N.E. - 5907.
Sandfeld Ferner - Vedretta del Campo di Sabbia - V - III. N.O - 4825 - 24.
Sandhof - Maso della Rena - V - II N.O. - 4813.
Sandhof - Maso della Rena.
Sandjoch - Passo della Rena - V - I S.O. - 5315.
Sandjöchl - Forcella della Rena - VI - IV N.E. - 5551.
Sandjochspitze - Cima della Rena - VI - IV N.E. - 5551.
Sandlahn - Grava - V - II O. - 4011.
San Felice - Sankt Felix - XV - IV N.E. - 3920.
San Floriano - Ober Eggenthal - 11 - III S.O. - 2357 - 56.
San Floriano - Sankt Florian - IV - III S.E. - 4151.
San Floriano - Sankt Florian - XXII - I N.O. - 1713.
San Floriano di Valluzza - Flitzhof (Sankt Florian) - 11 - IV N.E. - 3748.
San Genèsio - Jenesien - XV - I S. E. - 3208 - Comune.
San Giacomo - Sankt Jakob - VIIbis - III S.O. - 0027 - il Comune è soppresso e aggregato a quello di Valle Aurina.
San Giacomo - Sankt Jakob - XV - II N.E. - 2707.
San Giacomo - Sankt Jakob - VI - III S.E. - 4149.
San Giacomo - Sankt Jakob - 11 - IV S.E. - 3446.
San Giacomo - Sankt Jakobus - VI - III N.E. - 4848 - pr. Maranza.
San Giacomo - Sankt Jakob - XV - IV S.E. - 3117.
San Giacomo in Monte - Sankt Jakob - VI - III S.E. - 4047.
San Giacomo (di Eores) - Sankt Jakob - 11 - IV N.E. - 3848.
San Giacomo (in Vizze) - Sankt Jakob (in Pfitsch) - VI - IV N.E. - 5851.
San Giacomo Lavena - Sankt Jakob (Lavenn) - XV - I N.O. - 3511.
San Giorgio - Runkelstein - V - III S.E. - 4116 - in com. Scena.
San Giorgio - Sankt Georg - XV - II N.E. - 2904.
San Giorgio - Sankt Georg - VI - III S.E. - 4046.
San Giorgio - Sankt Georg - XV - IV N.E. - 3618.
San Giorgio - Sankt Georg - - III S.E. - 4016.
San Giorgio - Sankt Georg - XV - I S.O. - 3312.

San Giorgio - Sankt Georg - XV - I S.E. - 3104 - q. 1112 - sul 25.000 I.G.M. S. Giacomo chiesa romanica.
San Giorgio (alla Rena) - Sankt Georgen - XV - I S.E. - 3007.
San Giorgio (di Brunico) - Sankt Georgen - VI - II N.E. - 4832 - 31 - il Comune è soppresso e aggregato a quello di Brunico.
San Giovanni - Sankt Johann in Ahrn - VI - I N.E. - 5831 - il Comune è soppresso e aggregato a quello di Valle Aurina.
San Giovanni - Sankt Johann - 9 - IV N.E. - 3652.
San Giovanni - Sankt Johann - XV - I S.E. - 3006.
San Giovanni - Sankt Johann - 11 - IV N.O. - 3854 - a O. di Chiusa.
San Giovanni - Sankt Johann - 11 - I N.O. - 3844.
San Giovanni - Sankt Johann - V - II N.O. - 4908.
San Giovanni - Sankt Johann - V - II N.E. - 4605.
San Giovanni - Sankt Johann - XXII - I S.O. - 1414.
San Giovanni (di Villandro) - Sankt Johann - 11 - IV N.O. - 3854.
San Giuseppe - Sankt Josef - 11 - IV N.O. - 3953 - q. 961.
San Giuseppe al Lago - Sankt Josef am See - XV - II S.O. - 2212.
San Giuseppe in Anterselva - Antholz Oberthal (Sankt Josef) - VII - IV S.E. - 5220.
San Giuseppe (di Sesto) - Moos - VII - II S.E. - 4106.
Sankt Agatha - Sant'Agata - XV - 1I N.E. - 2501.
Sankt Agatha - Sant'Agata - XV - IV N.E. - 3718.
Sankt Andrä - Sant'Andrea in Monte - VI - III S.E. - 4147 - Comune.
Sankt Andrä Wald - Selva di Sant'Andrea - VI - III S. E. - 4147 - a S.E. di S. Andrea in Monte.
Sankt Andreas - Sant'Andréa - 11 - IV S.O. - 3257.
Sankt Anna - Sant'Anna - XV - II N.E. - 2903.
Sankt Anna - Sant'Anna - 9 - I N.O. - 3738.
Sankt Anna - Sant'Anna - 11 - IV N.0. - 3955.
Sankt Anna - Sant'Anna - 11 - IV S.O. - 3354.
Sankt Anna - Sant'Anna - 11 - IV S.E. - 3447.
Sankt Anna - Sant'Anna (di Baslàn) - XV - IV N.E. - 3819.
Sankt Anna - Sant'Anna (di Viastrata) - V - II N.O. - 4711.
Sankt Anton - Sant'Antonio - 9 - IV N.O. - 3800 - pr. Tubre.
Sankt Anton - Sant'Antonio - 11 - IV S.O. - 3157.
Sankt Anton - Sant'Antonio (in Valgiovo) - V - I S.E. - 5203.
Sankt Anton - Sant'Antonio - XV - II S.O. - 2413.
Sankt Anton - Sant'Antonio (in Flères) - V - I N.E. - 5707.
Sankt Anton (Fernes Joch) - Forcella di Sant'Antonio in Fernes - 12 - IV N.O. - 3728.

Sankt Apollonia - Sant'Apollonia - XV - IV S.E. - 3117.
Sankt Barbara - Santa Barbara - XXII - IV N.E. - 1916.
Sankt Blasius - San Biagio - 9 - IV N.O. - 3800 - pr. Tubre.
Sankt Cassian - San Cassiano - 11 - IV S.E. - 3053.
Sankt Cassian (Armentarola) - San Cassiano - 11 - I S.E. - 3432.
Sankt Cesar - San Cesario - IV - III S.O. - 4056.
Sankt Cristina - Santa Cristina - 11 - I S.O. - 3345 - Comune.
Sankt Christina - Santa Cristina - 9 - IV N.O. - 3753.
Sankt Christof - San Cristoforo - XV - IV S.E. - 3417.
Sankt Ciryl - San Cirillo - VI - III S.E. - 4250 - 49.
Sankt Constantin - San Costantino - 11 - IV S.O. - 3256.
Sankt Cosmas - San Cosma - XV - I S.O. - 3010.
Sankt Cyprian - San Cipriano - 11 - III N.O. - 2855.
Sankt Daniel - San Daniele - XV - II S.O. - 2010.
Sankt Felix - San Felice - XV - IV N.E. - 3920.
Sankt Florian - San Floriano - IV - III S.E. - 4151.
Sankt Florian - San Floriano - XXII - I N.0. - 1713.
(Sankt Florian) Flitzhof - San Floriano di Valluzza - 11 - IV N.E. - 3748.
Sankt Georg - San Giorgio - XV - II N.E. - 2904.
Sankt Georg - San Giorgio - XV - I S.E. - 3104 - q. 1112 - sul 25000 I.G.M. S. Giacomo chiesa romanica.
Sankt Georg - San Giorgio - VI - III S.E. - 4046.
Sankt Georg - San Giorgio - XV - IV N.E. - 3618.
Sankt Georg - San Giorgio - V - III S.E. - 4016.
Sankt Georg - San Giorgio - XV - I S.O. - 3312.
Sankt Georgen - San Giorgio (di Brunico) - VI - II N.E. - 4832. 31 - il Comune è soppresso e aggregato a quello di Brunico.
Sankt Georgen - San Giorgio (alla Rena) - XV - I S.E. -
Sankt Helena - Sant'Elena - 11 - III S.O. - 2400.
Sankt Helena - Sant'Elena - V - III S.E. - 4023.
Sankt Helena - Sant'Elena - XV - IV S.O. - 3424.
Sankt Hippolytus - Sant'Ippolito - XV - IV S.E. - 3418.
(Sankt Ingenuin) Saubach - Sant'Ingenuino - 11 - IV N.O. - 3557 - 3007.
Sankt Gertraud - Santa Gertrude - 9 - IV S.E. - 3153.
Sankt Gertraud - Santa Gertrude - 11 - IVN.0. - 3656.
Sankt Gertraud - Santa Gertrude - 9 - II N.E. - 2936.
(Sankt Gertraud Malgrei) Kollmann - Colma - 11 - IV N.0. - 3556.
Sankt Heinrich - Sant'Enrico - XV - II N.E. - 2707 - pr. la Costa

Sankt Isidor - Sant'Isidoro - XV - II N.E. - 2804.
Sankt Jakob - San Giacomo - VII[bis.] - III S.O. - 0027 - il Comune è soppresso e aggregato a quello di Valle Aurina.
Sankt Jakob - San Giacomo - XV - II N.E. - 2707.
Sankt Jakob - San Giacomo - VI - III S.E. - 4149.
Sankt Jakob - San Giacomo - 11 - IV S.E. - 3446.
Sankt Jakob - San Giacomo - XV - IV S.E. - 3117.
Sankt Jakob - San Giacomo in Monte - VI - III S.E. - 4047.
Sankt Jacob - San Giacomo (di Eores) - 11 - IV N.E. - 3848.
Sankt Jakob) Barbian - Barbiano - 11 - IVN.O. - 3656 - Comune.
Sankt Jakob (in Pfitsch) - San Giacomo (in Vizze) - VI - IV N.E. - 5651.
Sankt Jakob (Lavenn) - San Giacomo Lavéna - XV - I N.O. - 3511.
Sankt Jakob Stöckl - Capitello di San Giacomo - VI - II S.E. - 4438.
Sankt Jakobs W. - Bosco di San Giacomo - XV - I N.O. - 3511.
Sankt Jakobus - San Giacomo - VI - III N.E. - 4848 - pr. Maranza.
Sankt Johann - San Giovanni - 9 - IV N.E. - 3652.
Sankt Johann - San Giovanni - XV - I S.E. - 3006.
Sankt Johann - San Giovanni - 11 - IV N.O. - 3854 - a O. di Chiusa.
Sankt Johann - San Giovanni (di Villandro) - 11 - IV N.O. - 3855.
Sankt Johann - San Giovanni - 11 - I N.O. - 3844.
Sankt Johann - San Giovanni - V - II N.O. - 4908.
Sankt Johann - San Giovanni - V - II N.E. - 4605.
Sankt Johann - San Giovanni - XXII - I S.O. - 1414.
Sankt Johann in Ahrn - San Giovanni - VI - I N.E. - 5831 - il Comune è soppresso e aggregato a quello di Valle Aurina.
Sankt Johannes Bödele - Piano di San Giovanni - IV - II S.E. - 4134.
Sankt Johann Spitze - Punta San Giovanni - 9 - I S.O. - 3043.
Sankt Josef - San Giuseppe - *11 - IVN.O. - 3953 - q.961.
Sankt Josef am See - San Giuseppe al Lago - XV - II S.O. - 2212.
(Sankt Josef) Antholz Oberthal - San Giuseppe in Anterselva - VII - IV S.E. - 5220.
Sankt Justina - Santa Giustina - XV - II N.E. - 2905.
Sankt Justina - Santa Giustina - XV - II N.O. - 2813 - 12.
Sankt Katharina - Santa Caterina - 11 - III N.O. - 2858.
Sankt Katharina - Santa Caterina - XV - IN.O. - 3815.
Sankt Leonhard - San Leonardo (in Passiria) - V - II N.O. - 4813 - Comune.
Sankt Leonhard - San Leonardo - XV - II S.E. - 2302.
Sankt Leonhard - San Leonardo - VI - III S.E. - 4346.

Sankt Leonhard (Abtei, Badia) - Badia - 11 - I N.E. - 3634 - Comune.
Sankt Lorenzen - San Lorenzo in Pusteria - VI - II N.E. - 4733 - Comune.
Sankt Lorenzen - San Lorenzo - * V - I N.O. - 5510 - q. 1372.
Sankt Magdalena - Santa Maddalena - XV - I S.E. - 3005.
Sankt Magdalena - Santa Maddalena - * 11 - IV N.O. - 3554.
Sankt Magdalena - Santa Maddalena - 11 - I N.O. - 3844.
Sankt Magdalena - Santa Maddalena - IV - IV S.E. - 5049.
Sankt Magdalena - Santa Maddalena - V - I S.O. - 5409 - 08.
Sankt Magdalena in Gsies - Santa Maddalena in Casies - VII - I S.O. - 5014 - 13 - il Comune è soppresso e aggregato a quello di Valle di Casies.
Sankt Margareth - Santa Margherita - XV - II N.E. - 2907 - q. 265 - sul 25000 I.G.M. S. Gertrude.
Sankt Margaretha - Santa Margherita (di Lana) - XV - IV N.E. - 3518.
Sankt Maria - Santa Maria - IV - III S.O. - 4454.
Sankt Maria - Santa Maria - 11 - IV S.O. - 3359 - pr. M. di Mezzo.
Sankt Maria - Santa Maria - 11 - IV N.O. - 3556.
Sankt Maria - Santa Maria - 11 - I S.O. - 3342.
Sankt Maria - Santa Maria - * VI - II N.O. - 4644 - q. 1637.
Sankta Maria - Santa Maria (di Allìz) - 9 - I N.O. - 3745.
Sankt Maria in der Schmelz - Santa Maria alla Fonderia - 9 - I S.O. - 3143.
Sankt Maria Schnee - Madonna della Neve - XXII - IV N.E. - 1616.
Sankt Maria Schnee - Madonna della Neve - XV - I S.E. - 3103 - per Bolzano.
Sankt Markoknoten - Scoglio di San Marco - 12 - I N.O. - 3712 - sul 25000 I.G.M. Sasso Gemello.
Sankt Martin - San Martino - XV - II N.E. - 2905.
Sankt Martin - San Martino - VI - II N.E. - 4634.
Sankt Martin - San Martino - VI - I N.E. - 5832.
Sankt Martin - San Martino (di Stelvio) - 9 - IV N.O. - 3555.
Sankt Martin - San Martino (di Glorenza) - 9 - IV N.O. - 3955.
Sankt Martin - San Martino - 9 - IV N.E. - 3646.
Sankt Martin - San Martino - XV - I S.O. - 3009.
Sankt Martin - San Martino - IV - III S.O. - 4456.
Sankt Martin - San Martino - VI - II N.E. - 4938.
Sankt Martin - San Martino di Monte Nevoso - V - IV S.E. - 5317 - 16.
Sankt Martin - San Martino (di Casone) - IV - III N.O. - 4656.
Sankt Martin - San Martino (in Passiria) - V - II N.O. - 4614 - il Comune è soppresso e aggregato a quello di S. Leonardo in Passiria.

Sankt Martin am Vorberg - San Martlno al Monte - 9 - I N.E. - 3836 - il Comune è soppresso e aggregato a quello di Laces.
Sankt Martin in Gsies - San Martino in Casies - VII - II N.O. - 4814 - il Comune è soppresso e aggregato a quello di Valle di Casies.
Sankt Martin in Thurn - San Martino in Badia - VI - II S.E. - 4034 - Comune.
Sankt Martius - San Marzio - XV - IV N.E. - 3920.
Sankt Medardus Hof - San Medardo - 9 - I N.E. - 3634.
Sankt Michael - San Michele - 11 - IV S.E. - 3452.
Sankt Michael in Eppan - San Michele di Appiano - XV - II N.O. - 2712.
Sankt Moriz - San Maurizio - 9 - I S.E. - 3231.
Sankt Moriz Malgrei - San Maurizio (di Villandro) - 11 - IV N.O. - 3756.
Sankt Moriz Joch (Tarscher Joch) - Passo di Tàrres - 9 - I S.E. - 3334.
Sankt Nicolaus - San Nicolò (di Pezzé) - VI - II S.O. - 4341.
Sankt Nikolaus - San Nicolò - 9 - I N.O. - 3745.
Sankt Nikolaus - San Nicolò (d'Ultimo) - 9 - I S.E. - 3033.
Sankt Nikolaus - San Nicolò - XV - IV S.E. - 3319.
Sankt Nikolaus - San Nicolò - XV - IIN.O. - 2514.
Sankt Nikolaus - San Nicolò - IV - III S.O. - 4256.
Sankt Nikolaus - San Nicolò - XXII - IV N.E. - 1816 - pr. Penone.
Sankt Nikolaus - San Nicolò - 11 - IV S.O. - 3359.
Sankt Oswald - Sant'Osvaldo - 11 - IV S.O. - 3356.
Sankt Oswald - Sant'Osvaldo - XV - IV N.E. - 3721.
Sankt Oswald - Sant'Osvaldo - V - IIS.O. - 4111.
Sankt Ottilia - Sant'Ottilia - 9 - IV N.E. - 3650.
Sankt Pankraz - San Pancrazio - XV - IV N.E. - 3522.
Sankt Pauls - San Paolo - VI - III N.E. - 4747.
Sankt Pauls - San Pàolo - XV - II N.O. - 2812.
Sankt Peter - San Pietro - VIIbis - III S.O. - 0124 - il Comune è soppresso e aggregato a quello di Valle Aurina.
Sankt Peter - San Pietro - XV - II N.E. - 2507.
Sankt Peter - San Pietro - XV - II S.O. - 2010.
Sankt Peter - San Pietro - 9 - IV N.E. - 3848.
Sankt Peter - San Pietro - XV - I S.E. - 3006.
Sankt Peter - San Pietro - 11 - IV S.O. - 3158.
Sankt Peter - San Pietro - VI - III S.O. - 4055.
Sankt Peter - San Pietro - 11 - I IV N.E. - 3651.
Sankt Peter - San Pietro - V - III S.E. - 4119.

(Sankt Petrus) Wangen - Vanga - XV - I S.E. - 3305.
Sankt Rochus - San Rocco.
Sankt Ruprecht - San Roberto - V - III S.E. - 4118.
Sankt Salvester - Monte San Silvestro - 11 - I S.O. - 3442 - q. 2277.
Sankt Sebastian - San Sebastiano (di Plazzòles) - XV - IV S.E. - 3320.
Sankt Sebastian - San Sebastiano - 11 - III N.O. - 2856.
Sankt Sebastian - San Sebastiano - XV - I S.E. - 3002.
Sankt Sebastian - San Sebastiano - IV - III S.O. - 4200.
Sankt Sigmund - San Sigismondo - VI - II N.O. - 4839 - il Comune è soppresso e aggregato a quello di Chienes.
Sankt Sisinius - San Sisinio - 9 - IV N.E. - 3746.
Sankt Stefan - Santo Stefano - IV - III S.O. - 4256.
Sankt Stefan - Santo Stefano - 9 - I N.O. - 3648.
Sankt Stefan Malgrei - Santo Stefano (di Villandro).
Sankt Ulrich - Sant'Ulderico - XV - I N.O. - 3513.
Sankt Ulrich in Gröden (Urtischei) - Ortiséi - 11 - IV S.E. - 3447 - Comune.
Sankt Valentin - San Valentino - VI - II N.E. - 4834.
Sankt Valentin - San Valentino - XV - II N.O. - 2714.13.
Sankt Valentin - San Valentino - V - II S.E. - 4006.
Sankt Valentin - San Valentino - 11 - IV N.O. - 3855 - 54.
Sankt Valentin - San Valentino - 11 - IV S.O. - 3254.
Sankt Valentin - San Valentino - XV - IV N.E. - 3916.
Sankt Valentin - San Valentino - XV - I S.O. - 3210.
Sankt Valentin - San Valentino - 11 - IVN.E. - 3848.
Sankt Valentin auf der Haid - San Valentino alla Mutta - IV - III N.O. - 4555 - il Co
mune è soppresso e aggregato a quello di Curon Venosta.
(Sankt Valentin) Prettau - Predòi - VIIbis - III S.E. - 0221 - il Comune è soppresso e ag gregato a quello di Valle Aurina.
Sankt Valentin (Schloss) - Castel San Valentino.
Sankt Veit - San Vito - XV - II S.E. - 2003 - q. 1551 - sul 25000 I.G. M. S. Tomaso.
Sankt Veit - San Vito - IV - III S.O. - 4054.
Sankt Veit - San Vito - VII - III S.E. - 4222.
Sankt Verena - Santa Verìna - 11 - IV S.O. - 3457.
Sankt Vigil - San Vigilio (di Marebbe) - VI - II S.E. - 4132.
Sankt Vigiler Theil Wald - Bosco di San Vigilio - 11 - IV S.O. - 3155 - 54.
Sankt Vigiler Wald - Selva di San Vigilio - VII - III S.O. - 4029.
Sankt Vigil - San Vigilio - XV - IV N.E. - 3822.

Sankt Vigil - San Vigilio - 11 - IV S.O. - 3255.
Sankt Virgil - San Virgilio.
Sankt Walburg - Santa Valpurga - XV - IV S.O. - 3328.
Sankt Walburgen - Santa Valpurga (in Tures) - VII - IV S.O. - 5330.
Sankt Wendelin - San Vendelino - IV - III N.E. - 4751.
Sankt Zeno - San Zeno - VII - II N.O. - 4941.
Sankt Zenon - San Zenone. -
San Lazzaro - Lazarus - 9 - I N.O. - 3645.
San Leonardo - Sankt Leonhard - XV - II S.E. - 2302.
San Leonardo - Sankt Leonhard - VI - III S.E. - 4346.
San Leonardo (in Passiria) - Sankt Leonhard - V - II N.O. - 4813 - Comune.
San Lorenzo - Sankt Lorenzen - * V - I N.O. - 5510 - q. 1372.
San Lorenzo (in Pusteria) - Sankt Lorenzen - VI - II N.E. - 4733 - Comune.
San Lugano - San Lugano - XXII - I N.E. - 1804 - il Comune è soppresso e aggrega
to a quello di Trodena.
San Martino - Sankt Martin - XV - II N.E. - 2905.
San Martino - Sankt Martin - VI - II N.E. - 4634.
San Martino - Sankt Martin - VI - I N.E. - 5832.
San Martino - Sankt Martin - 9 - IV N.E. - 3646.
San Martino - Sankt Martin - XV - I S.O. - 3009.
San Martino - Sankt Martin - IV - III S.O. - 4456.
San Martino - Sankt Martin - VI - II N.E. - 4938 -
San Martino al Monte - Sankt Martin am Vorberg - 9 - I N.E. - 3836 - il Comune è soppresso e aggregato a quello di Laces.
San Martino (di Casone) - Sankt Martin - IV - III N.O. - 4656.
San Martino (di Glorenza) - Sankt Martin - 9 - IV N.O. - 3955.
San Martino (di Monte Nevoso) - Sankt Martin - V - IV S.E. - 5317 - 16.
San Martino (di Stelvio) - Sankt Martin - 9 - IV N.O. - 3555.
San Martino in Badia - Sankt Martin in Thurn - VI - II S.E. - 4034 - Comune.
San Martino in Caiess - Sank Martin in Gsies - VII - II N.O. - 4814 - il Comune è soppresso e aggregato a quello di Valle di Casies.
San Martino (in Passiria) - Sankt Martin - V - II N.O. - 4614 - il Comune è soppresso e aggregato a quello di San Leonardo in Passiria.
San Martino Montenevoso - Schneeberg - V - IV S.E. - 5317.
San Marzio - Sankt Martius - XV - IV N.E. - 3920.
San Maurizio - Moritzen - VII - IV N.O. - 5530.
San Maurizio - Moritzing - XV - I S.O. - 3009.

San Maurizio - Sankt Moriz - 9 - 1 S.E. - 3231.
San Maurizio (di Villandro) - Sankt Moriz Malgrei - 11 - IV N.O. - 3756.
San Maurizio - Sauders - 11 - IV N.O. - 3756.
San Medardo - Sankt Medardus Hof - 9 - I N.E. - 3634.
San Michele - Sankt Michael - 11 - IV S.E. - 3452.
San Michele di Appiano - Sankt Michael in Eppan - XV - II N.O. - 2712.
San Nicolò - Unter Eggenthal - 11 - III S.O. - 2457 - (d'Ega).
San Nicolò - Sankt Nikolaus - IV - III S.O. - 4256.
San Nicolò - Sankt Nikolaus - 9 - I N.O. - 3745.
San Nicolò - Sankt Nikolaus - XV - IV S.E. - 3319.
San Nicolò - Sankt Nikolaus - XV - II N.O. - 2514.
San Nicolò - Sankt Nikolaus - 1 - IV S.O. - 3359.
San Nicolò - Sankt Nikolaus - XXII - IV N.E. - 1816 - pr. Penone.
San Nicolò (di Pezzé) - Sankt Nikolaus - VI - II S.O. - 4341.
San Nicolò (d'Ultimo) - Sankt Nikolaus - 9 - I S.E. - 3033.
San Pancrazio - Sankt Pankraz - XV - IV N.E. - 3522.
San Paolo - Sankt Paulo - VI - III N.E. - 4747.
San Pàolo - Sankt Pauls - XV - II N.O. - 2812.
San Pietro - Sankt Peter - VII bis - III S.O. - 0124 - il Comune è soppresso e aggregato a quello di Valle Aurina.
San Pietro - Sankt Peter - XV - II N.E. - 2507.
San Pietro - Sankt Peter - XV - II S.O. - 2010.
San Pietro - Sankt Peter - 9 - IV N.E. - 3848.
San Pietro - Sankt Peter - XV - I S.E. - 3006.
San Pietro - Sankt Peter - 11 - IV S.O. - 3158.
San Pietro - Sankt Peter - VI - III S.O. - 4055.
San Pietro - Sankt Peter - 11 - IV N.E. - 3651.
San Pietro - Sankt Peter - V - III S.E. - 4119.
San Pietro Mezzomonte - Schrambach - VI - III S.E. - 4051.
(San Pire) Walschellen - Rina (Marebbe) - VI - II S.E. - 4235.
San Quirino - Quirain - XV - II N.E. - 2907.
San Roberto - Sankt Ruprecht - V - III S.E. - 4118.
San Sebastiano - Sankt Sebastian - 11 - III N.O. - 2856.
San Sebastiano - Sankt Sebastian - XV - I S.E. - 3002.
San Sebastiano - Sankt Sebastian - IV - III S.O. - 4200.
San Sebastiano (di Plazzoles) - Sankt Sebastian - XV - IV S.E. - 3320.
San Sepolcro - Heiliger Grab - XV - II N.E. - 2907.

San Sigismondo - Sankt Sigmund - VI - IIN.O. - 4839 - il Comune è soppresso e aggregato a quello di Chienes.
San Sisinio - Sankt Sisinius - 9 - IV N.E. - 3746.
Santa Barbara - Sankt Barbara - XXII - IV N.E. - 1916.
Santa Caterina - Sankt Katharina - 11 - III N.O. - 2858.
Santa Caterina - Sankt Katharina - XV - I N.O. - 3815.
Santa Cristina - Sankt Cristina - 11 - I S.O. - 3345 - Comune.
Santa Cristina - Sankt Christina - 9 - IV N - A - 3753.
Santa Croce - Heilige Kreuz - VI - III S.E. - 4151 - 50.
Santa Croce - Heilige Kreuz - VI - H N.E. - 4733.
Santa Croce - Heilige Kreuz (San Crusch) - 11 - I N.E. - 3631.
Santa Croce di Lazfóns - Heilige Kreuz (Latzfonser Kreutz) - VI - III S.O. - 4955.
Sant'Agata - Sankt Agatha - XV - II N.E. - 2501.
Sant'Agata - Sankt Agatha - XV - IV N.E. - 3718.
Santa Gertrude - Sankt Gertraud - 9 - IV S.E. - 3153.
Santa Gertrude - Sankt Gertraud - 11 - IV N.O. - 3656.
Santa Gertrude - Sankt Gertraud - 9 - II N.E. - 2936.
Santa Giustina - Sankt Justina - XV - II N.E. - 2905.
Santa Giustina - Sankt Justina - XV - II N.O. - 2813 - 12.
Santa Maddalena - Sankt Magdalena - XV - I S.E. - 3005.
Santa Maddalena - Sankt Magdalena - * 11 - IV N.O. - 3554 - q. 932.
Santa Maddalena - Sankt Magdalena - 11 - I N.O. - 3844.
Santa Maddalena - Sankt Magdalena - IV - IV S.E. - 5049.
Santa Maddalena - Sankt Magdalena - V - I S.O. - 5409 - 5408.
Santa Maddalena in Casies - Sankt Magdalena in Gsies - VII - I S.O. - 5014 - 13 - il Comune è soppresso e aggregato a quello di Casies.
Santa Margherita - Sankt Margareth - XV - II N.E. - 2907 - q. 265 sul 25.000 I.G.M. S. Gertrude.
Santa Margherita (di Lana) - Sankt Margaretha - XV - IV N.E. - 3518.
Santa Maria - Maria Steinach - - V - III S.E. - 4020.
Santa Maria - Santa Maria - 9 - I N.O. - 3745.
Santa Maria - Sankt Maria - IV - III S.O. - 4454.
Santa Maria - Sankt Maria - 11 - IV S.O. - 3359 - pr. M di Mezzo.
Santa Maria - Sankt Maria - 11 - IV N.O. - 3556.
Santa Maria - Sankt Maria - 11 - I S.O. - 3342.
Santa Maria - Sankt Maria - *VI - II N.O. - 4644 - q.1637.
Santa Maria alla Fonderia - Sankt Maria in der Schmelz - 9 - I S.O. - 3143.

Santa Maria di Alliz - Sankt Maria - 9 - I N.O. - 3745.
Santa Maria (in Vai Monastero) - Santa Maria - 8 - I N.E. - 3602.
Santa Maria (Zollhaus) (IV Cantoniera) - Dogana (di Santa Maria) - 8 - I S.E. - 3202. -
Sant'Andréa - Sankt Andreas - 11 - IV S.O. - 3257.
San'Andrea in Monte - Sankt Andrä - VI - III S.E. - 4147 - Comune.
Sant'Anna - Sankt Anna - XV - II N.E. - 2903.
Sant'Anna - Sankt Anna - 9 - I N.O. - 3738.
Sant'Anna - Sankt Anna - 11 - IV N.O. - 3955.
Sant'Anna - Sankt Anna - 11 - IV S.O. - 3354.
Sant'Anna - Sankt Anna - 11 - IV S.E. - 3447.
Sant'Anna (di Baslàn) - Sankt Anna - XV - IV N.E. - 3819.
Sant'Anna (di Viastrata) - Sankt Anna - V - II N.0. - 4711.
Sant'Antonio - Sankt Anton - 9 - IV N.O. - 3800 - pr. Tubre.
Sant'Antonio - Sankt Anton - 11 - IV S.O. - 3157.
Sant'Antonio - Sankt Anton - XV - II S.O. - 2413.
Sant'Antonio (in Flères) - Sankt Anton - V - I N.E. - 5707.
Sant'Antonio (in Valgiovo) - Sankt Anton - V - I S.E. - 5203.
Sant'Apollonia - Sankt Apollonia - XV - IV S.E. - 3117.
Santa Trinità - Heilige Dreifaltigkeit - IV - III S.O. - 4155.
Santa Valpurga - Sankt Walburg - XV - IV S.O. - 3328.
Santa Valpurga - Sankt Walburgen - VII - IV S.O. - 5330 - (in Tures).
Santa Verina - Sankt Verena - 11 - IV S.O. - 3457.
Sant'Elena - Sankt Helena - 11 - III S.O. - 2400.
Sant'Elena - Sankt Helena - V - III S.E. - 4023.
Sant'Elena - Sankt Helena - XV - IV S.O. - 3424.
Sant'Enrico - Sankt Heinrich - XV - II N.E. - 2707 - pr. La Costa.
Santig Joch - Passo del Santicolo - V - I N.E. - 5803.
Sant' Ingenuino - Saubach (Sankt Ingenuin) - 11 - IV N.O. - 3557.
Sant'Ippòlito - Sankt Hippolytus - XV - IV S.E. - 3418.
Sant'Isidoro - Sankt Isidor - XV - II N.E. - 2804.
Santner Spitze - Punta grande di Razzes (a N.E. dello Sciliàr) - 11 - IV S.E.
Santner Spitzen - Cime di Razzes - 11 - IV S.E.
Sant'Orsola - Schweinsteg - V - II S.O. - 4415 - q.693.
Santo Spirito - Heiliger Geist - VIIbis - III S.E. - 0319.
Santo Stefano - Sankt Stefan - IV - III S.O. - 4256.
Santo Stefano - Sankt Stefan - 9 - I N.O. - 3638.
Santo Stefano - Stefansdorf - VI - II N.E. - 4632.

Sant'Osvaldo - Sankt Oswald - 11 - IV S.O. - 3356.
Sant'Osvaldo - Sankt Oswald - XV - IV N.E. - 3721.
Sant'Osvaldo - Sankt Oswald - V - II S.O. - 4111.
Sant'Osvaldo di Dodiciville (a Bolzano) - Graf Thun - XV - II N.E. - 2906.
Sant'Ottilia - Sankt Ottilia - 9 - IV N.E. - 3650.
Santuario del Clivo - Gleif Capelle - XV - II N.O. - 2713 - M. Calvario.
Sant'Ulderico - Sankt Ulrich - XV - IN.O. - 3513.
San Valentino - Sankt Valentin - VI - II N.E. - 4834.
San Valentino - Sankt Valentin - XV - II N.O. - 2714 - 13.
San Valentino - Sankt Valentin - V - II S.E. - 4006.
San Valentino - Sankt Valentin - 11 - IV N.O. - 3855 - 54.
San Valentino - Sankt Valentin - 11 - IV S.O. - 3254.
San Valentino - Sankt Valentin - XV - IV N.E. - 3916.
San Valentino - Sankt Valentin - XV - I S.O. - 3210.
San Valentino - Sankt Valentin - 11 - IV N.E. - 3848.
San Valentino alla Mutta - Sankt Valentin auf der Haid - IV - III N.O. - 4555 - il Comune è soppresso e aggregato a quello di Curon Venosta.
San Valentino in Campo - Gummer - 11 - III N.O. - 2659.
San Vendelino - Sankt Wendelin - IV - III N.E. - 4751.
San Vigilio - Sankt Vigil - XV - IV N.E. - 3822.
San Vigilio - Sankt Vigil - 11 - IV S.O. - 3255.
San Vigilio (di Marebbe) - Sankt Vigil - VI - II S.E. - 4132.
San Vigilio (Bosco di) - Sankt Vigiler Theil Wald - 11 - IV S.O. - 3155 - 54.
San Vito - Sankt Veit - XV - II S.E. - 2003 - q. 1515 - sul 25.000 I.G.M. San Tomaso.
San Vito - Sankt Veit - IV - III S.O. - 4054.
San Vito - Sankt Veit - VII - III S.E. - 4222.
San Vito (di Colle Isarco) - Hoch Wieden - V - I N.E. - 5601 - a E. di Colle Isarco.
San Zeno - Sankt Zeno - VII - II N.O. - 4941.
Saré Bach - Rio Sarè - 12 - IV S.O. - 3329.
Sarentino - Sarnthein - XV - I N.E. - 3806.
Sàres - Saalen - VI - II N.E. - 4536.
Scíres - Sares Wiese - 12 - IV S.O. - 3330.
Sares Wiese - Sà res - 12 - IV S.O. - 3330.
Sarín - Saring - XV - IV N.O. - 3923.
Saring - Sarìn - XV - IV N.O. - 3923.
Saribrand - Costa di Serla - VII - III S.E. - 4116.
Sarl Hütte - Serla - VII - III S.E. - 4116.
Sarlköfele - Punta di Serla - VII - III S.E. - 4117.
Sarlkofl - Monte Serla - VII - III S.E. - 4216.

Sàrnes - Sams - VI - III S.E. - 4149.
Sams - Sàrnes - VI - III S.E. - 4149.
Saxner Scharte - Forcella Sarentina - XV - I N.E. - 3903.
Saruesta (1) Bach - Sarùesta - 9 - IV N.O. - 3759.
Sarnthal - Val Sarentina - XV - I S.E. - XV - I N.E. - e adiacenti.
Sarnthal [Gemeinde] **-** Comune di **Sarentino -** XV - I N.E. - e adiacenti.
Sarnthaler Alpen - Monti Sarentini - F° V - VI - XV 11.
Sarnthein - Sarentino - XV - I N.E. - 3806.
Sarsei - Sarséi (it) - VI - II S.E. - 4236.
Saruesta - Saruesta Bach - 9 - IV N.O. - 3759 [1].
Sass - Sass - IV - III S.E. - 4249.
Sassalbo - Saxalber - IV - II S.E. - 4032.
Sassalto - Oberstein - *VI - I N.E. - 5732 - q. 1444.
Sass da la Porta - Torkofel - 11 - I N.O. - 3641 - nelle Odle.
(Sass de Butgia) Peitlerkofl - La Pucia - 11 - I N.O. - 3939 - 38.
Sassfora - Sass forà (it.) - 9 - II N.O. - 2640.
Sassi - Saxner - V - III S.E. - 4122.
Sassi - Saxner - V - I S.O. - 5012.
Sassi della Croda - Gaisl Köpfe - 12 - IV N.E. - 3817.
(Sass Long) Langkofl - Sasso Lungo - 11 - I S.O. - 3144.
Sasso - Stein - 9 - I S.E. - 3033.
Sasso - Stein - V - I N.O. - 5808.
Sasso - Stein - V - I S.O. - 5410.
Sasso - Stein - VI - IV N.E. - 5850.
Sasso - Stein - VI - I S.E. - 5438.
Sasso - Stein - VII - III S.E. - 4419.
Sasso - Steinacker Hof - XV - II S.E. - 2305.
Sasso - Steindl - V - II N.E. - 4506.
Sasso - Steiner - * VIIbis - III S.O. - 0126 - a O. di Alb.go Valle Aurina.
Sasso - Steiner - VI - III N.E. - 4848.
Sasso - Steiner - VI - IV S.E. - 5446 - 47.
Sasso - Steiner - VI - III S.E. - 4446.
Sasso - Steiner - XV - II N.E. - 2604.
Sasso - Steinerhof - 11 - III N.O. - 2559.
Sasso - Steinhof - 9 - II N.E. - 2935.
Sasso - Steinhof - XV - II S.O. - 2114.
Sasso - Steinhof - 9 - I N.O. - 3643.
Sasso - Steinhof - V - III S.E. - 4416.
Sasso Caprèto - Stein - V - III N.E. - 4919.
Sasso (di Amista) - Stein - V - III N.E. - 4822.
Sasso (di Plata) - Stein - V - III N.E. - 4917.
Sasso (di Vals) - Stein - V - III N.E. - 4616.
Sassobasso - Niederstein - VI - I N.E. - 5732 - q. 1362.
Sasso del Gatto - Katzstein - 9 - I S.E. - 3132 - 31.
Sasso della Croce - Kreuzkofl - VI - I N.E. - 5933.
Sasso della Croce - Kreuz Kofel - 11 - I N.E. - 3631.
Sasso della Vacca - Kuhstein - 9 - I N.E. - 3731.

[1] Sulla carta austriaca erroneamente *Sarnesta* per *Saruesta.*

Sasso del Pozzo - Alvart Stein - VII - III S.E. - 4217.
Sasso del Púez - Puez (östl.) - 11 - I N.E. - 3537.
Sasso del Signore - Herrstein - VII - III S.E. - 4121.
Sasso di fuori - Ausserstein - V - I N.E. - 5808.
Sasso di Mareta - Mareiter Stein - V - I S.O. - 5208.
Sasso (di sopra) - Ober Stein - VII - III S.E. - 4419.
Sasso (di sopra) - Ober Stein - 9 - I S.E. - 3033.
Sasso (di sopra) - Ober Stein - V - III N.E. - 4822.
Sasso (di sopra) - Ober Stein - XV - IV S.O. - 3230.
Sasso (di sopra) - Obersteiner - VI - IV S.E. - 5446.
Sasso (di sotto) - Unter Steiner - VI - I S.O. - 5244.
Sasso (di sotto) - Unterstein - V - III N.E. - 4822.
Sasso (di sotto) - Unterstein - V - II N.E. - 4917.
Sasso (di sotto) - Unterstein - 9 - I S.E. - 3033.
Sasso (di sotto) - Unterstein - XV - IV S.O. - 3230.
Sasso (di sotto) - Unterstein - VII - III S.E. - 4419.
Sasso di Pardói - Pardoi Spitze (Sass Pardoi) - 11 - I S.O. - 3039.
Sasso di Stria - Sasso di Stria (it.) - 12 - IV S.O. - 3128.
Sassogrande - Grosstein - V - III N.E. - 4918.
Sasso La Porta - Seekofl - VII - III S.O. - 4023.
Sasso Levante - Grohmann Spitze - 11 - I S.O. - 3044.
Sasso lungo - Langkofl (Sasslong) - 11 - I S.O. - 3144.
Sasso lungo - Lengsteinwand - VII - IV N.E. - 5519 - 18.
Sasson di Sternai - Eggenspitze - 9 - II N.O. - 2841.
Sasso Nero - Schwarzenstein - VIbis - II S.E. - 0035.
Sassongher (it.) - Sass Songer - 11 - I S.E. - 3436.
Sasso Piatto - Plattkofl (Sass Plat) - 11 - I S.O. - 3045.
Sasso Planca - Terneck (Blankenstein) - VII - II N.O. - 4709.
Sasso Rosso - Sasso Rosso - XXII - I N.E. - 1804 - aN. di S.Lugano.
Sasso Rosso - Rothenstein. - XV - II N.E. - 2705.
Sasso Rosso - Gross Ross Kofl - VII - III S.E. - 4121 - (Campo Rosso).
Sasso Rosso - Rothstein - VII - IV N.E. - 5719.
Sasso Rosso grande - Gross Rothstein - VII - IV N.E. - 5719.
Sasso Rosso piccolo - Klein Rothstein - VII - IV N.E. - 5719.
Sasso Scabro - Rauhstein - IV - II S.E. - 4333.
Sasso Tondo - Ringelstein - VI - I N.O. - 5538.
(Sass Plat) Plattkofl - Sasso Piatto - 11 - I S.O. - 3045.
Sass Rigais - Sass Rigais (it.) - 11 - I N.O. - 3642.

Sass Songer - Sassongher (it.) - 11 - I S.E. - 3436.
Sattel Alpe - Alpe di Sella - VI - IV - 5254 - 53.
Sattel Alpe - Alpe di Sella - VIbis - III S.O. - 0059. -
Sattel Berg - Monte Sella - VIbis - III S.O. - 0059.
Sattel Berg - Monte Sella - 11 - IV N.O. - 3700.
Sattele Bühel - Col Forcellina - 12 - I N.O. - 3710.
Sattel Hof - Maso della Sella - XV - IV S.E. - 3116.
Sattel Joch - La Sella - 11 - III S.O. - 2054.
Sattelnock - Cima Sella - VI - I N.O. - 5939.
Sattelscharte - Passo della Sella - VII - IV S.O. - 5224.
Sattelspitz - M. Sella - V - III - N.E. - 4617.
Sattelspitzen - Cime Sella - 11 - IIIN.E. - 2851 - a N.O. di Croda del Camin.
Sattel Spitze - Monte Sella - VI - IV S.O. - 5353.
Sattel Spitze - Monte Sella - VIIbis - III S.E. - 0218.
Sattel Spitze - Monte Sella - V - III S.E. - 4418.
Sattel Spitze - Monte Sella (di Vallàga) - VI - III N.O. - 4653.
Sattel von San Lugano - Sella di San Lugano - XXII - I N.E. - 1804.
Sattleite - Costa Sella - VII - IV S.O. - 5124.
Sattler - Sella - XV - II N.E. - 2603.
Sattler - Vastlé - 11 - I S.O. - tra S. Cristina e Selva
Sattler Bach - Rio Sella - XV - II N.E. - 2604.
Sattler Berg - Monte Sella - XV - II N.E. - 2603.
Sattler Hütte - Al Sellaio - XV - I N.O. - 3611.
Saubach (Skt. Inegnuin) - San-t'Ingenuino (all'Isarco) - 11 - IV N.O. - 3557.
Sau Bach - Rio della Troia - XV - II N.E. - 2603.
Saubacher Kofl - Monte San t'Ingenuino - 11 - IV N.O. - 3559.
Sauders - San Maurizio - 11 - IV N.O. - 3756.
Sauerbach - Rio Acetoso - V - I S.E. - 5101.
Sauermoos - Palú di Mastàun - IV - II S.O. - 4139.
Saugberg - Monte del Succhio - 9 - I S.O. - 3343.
Saugberg Alpe - Alpe del Succhio - 9 - I S.O. - 3343.
Saun - Sommo - VI - IV S.O. - 5459.
Saurüssel - Grugno di Porco - 9 - IV S.E. - 3447.
Sauspitze - Cima Troia - V^{bis} - III S.E. - 0316 - sullo sperone occidentale di Piedi Cavallo - q. 2843.
Sautut Spitze (Steinerner Tisch) - Cima della Tàvola - IV - II S.E. - 4033.
Sauwipfel - Punta della Troia (di Val del Porco) - VII - IV N.O. - 5824 - q. 2920 [1].

[1] In alcune carte austriache *Katzenkofl*: sul

Sauwipfel) - Punta della Troia (di Maso Lago - VII - IV N.O. - 5626 - q. 2119 - sul 25000 I.G.M. M. Aspro.
Saxalber - Sassalbo - IV - II S.E. - 4032.
Saxalpen - Cima Sassalpe - VIbis - III S.O. - 0054.
Saxenklemme - Stretta dei Sàssoni (a valle di Pradisopra di Mezzaselva) - VI - III N.E. - 4751.
*Saxenle - Cima Piccola del Sas*so - V - I S.O. - 5011.
Saxner - Sassi - V - III S.E. - 4122.
Saxner - Sassi - V - I S.O. - 5012.
Saxsalber See - Lago di Sassalbo - IV - II S.E. - 4034.
Scale - Stufer - V - II S.E. - 4302.
Scale - Stiegen - * VII - III N.E. - 4519 - q. 1484.
Scàleres - Schalders - VI - III S.E. - 4452 - Com. di Varno.
Scaleres (di dentro) - Hinter Schalders - VI - III S.O. - 4443.
Scamma - Stamerer - * 11 - IV N.E. - 3850 - q. 1243.
Scàndola - Schindelholz - VII - III N.E. - 4618.
Scàndole - Schaitach - V _ - I S.E. - 5201.
Scarpa - Schuher - VII - II N.O. - 4913.
Scèna - Schönna [1]- V - III S.E. - 4116 - Comune.
Scezze - Tschötseh - VI - III S.E. - 4150.

25.000 italiano *Cima del Gallo.*
[1] Ha prevalso la forma Schenna (Nota E.M.)

Schabs - Sàbes - VI - III N.E. - 4648 - Com. di Rio di Pusteria.
Schabser Plateau - Altopiano di Sabes - VI - III N.E. - 454847.
Schachen Au - Ai Quadri.
Schacherbirgl - Monte della Ferrara - VII - II S.O. - 4113.
Schachner - Quadri.
Schade - Riva - * VII - III S.E. - 4220 - fra Braies di - dentro e Braies di fuori.
Schadler - Ciàdola - III - II S.E. - 4303 - q. 2950 - sul 25000 I.G.M. M. Sadler.
Schaf Alpe - Malga delle Pecare - IV - II S.E. - 4433.
Schaf Alpe - Malga delle Pecore - * V - III S.E. - 4423 - q. 2261.
Schaf Alpe - Alpe delle Pecore - V - II S.O. - 4409.
Schaf Alpe - Alpe delle Pecore - VII - II S.O. - 4013.
Schaf Alpe - Alpe delle Pecore - V - II N.O. - 4609.
Schaf Alpe - Alpe delle Pecore - V - III S.O. - 4330.
Schaf Berg - Monte delle Pecore - IV - III S.O. - 4353.
Schaf Berg - Monte delle Pecore - 9 - IV S.E. - 3448.
Schaf Berg - Monte delle Pecore - 9 - IV S.E. - 3349.
Schaf Berg - Monte delle Pecore - V - II S.O. - 4409.
Schaf Berg - Monte delle Pecore - V - II N.O. - 4609.
Schaf Berg (Piz Minschuns) - Piz Minciúns - 9 - IV S.O. - 3459.
Schafberg Alpe - Alpe di Monte Pecora - 9 - I S.E. - 3135.

Schaf Bleisen **-** *Blais delle Pecore.*
Schaf Brettern - Laste delle Pecore - VI - I N.E. - 5836.
Schaferhof - Maso del Pastore - * V - III S.E. - 4416 - q. 999.
Schäferhütte - Capanna dei Pecorari - 9 - IV S.E. - 3047.
Schäfer Hütte - Capanne dei Pecorari - 9 - IV S.E. - 3446.
Schäfer Hütte - Capanna dei Pecorari - * VII - II S.O. - 4013 - q. 2066.
Schäfer Hütte - Capanna dei Pecorari - * 9 - IV S.O. - 3356 - q. 1811.
Schäfer Hütte - Capanna dei Pecorari - 9 - IV S.E. - 3052.
Schaffierwiesen - Maso del Pastore - V - III N.E. - 4517.
Schaf Hütte - Malga delle Pecore - IV - III S.O. - 4357.
Schaf Hütte - Malga delle Pecore - 9 - IV N.E. - 3553 - 52 - q. 2004.
Schaf Kammer Spitze - Cresta delle Pecore.
Schaf Kopf - Cima di Salèz - IV - IV S.E. - 5152 - q. 2999 - sul 25000 I.G. M. Cima delle Pecore.
Schaflahner Alpe - Alpe Lavina delle Pécore - VI - I N.O. - 5544 - a O. di Scoglio Rosso.
Schaflerhof - Maso del Pecoraio - * V - IIIS.E. - 4416. - q. 999
Schafplatte - Lasta delle Pécore.
Schafs Eck - Dosso delle Pécore - 9 - IV S.O. - 3457.
Schafs Kamm - Cresta delle Pecore - V - I N.O. - 5811.
Schaf Spitze - Punta della Pecora - 9 - IV S.E. - 344.8.
Schafstall - Stalla delle Pecore.
Schaf Thal - Val delle Pecore - IV - III S.O. - 4459.
Schaf W. - Bosco della Pecora - VII - IV S.E. - 5119.
Schaitach - Scàndole - V - I S.E. - 5201.
Schalderer Bach - Rio di Scàleres - VI - III S.O. - 4454.
Schalderer Bad - Bagni di Scàleres - VI - III S.E. - 4452.
Schalderer Scharte (Fosses Scharte) - Forcella Fosses - VI - III S.O. - 4357.
Schalderer Thal - Val di Scàleres - VI - III S.E. - 445251 - 50.
Schaldern - Le Laste - VI - I S.O. - 5244.
Schalders - Scàleres - VI - III S.E. - 4452 - Comune di Varna.
Schaler - Laste.
Schalf Joch - Giogo di Fanàt - IV - II N.E. - 4631.
Schaller Hof - Maso Lasta - XV - II N.O. - 2608.
(Schara) Pflerscher Tribulaun - Triblàun - V - I N.E. - 5907.
Schar Ferner - Vedretta Sàra (scende dal Marzèl) - IV - II N.E. - 4633.
Scharljöchl (Cruschetta) - La Crocetta - III - II S.E. - 4104.
Schartalpe - Alpe della Forcella - XV - I N.E. - 3803 - 02.
Schartboden - Pian di Forcella - V - II S.O. - 4011 - a Nord della Grava:
Scharte - Forcella di Valle - VI - III S.O. - 4255.
Scharte - Forcella di Caèrne - VII - I S.O. - 5311.

Scharte - Forcella di Fana - VI - II S.O. - 4143 - q. 2383 - a O. di M. Fana grande.
Scharten Bach - Rio Sorte - 11 - I N.O. - 3940.
Schartl - Forcella - 9 - IV N.O. - 3658.
Schartl - Forcella delle Plose - V - II S.O. - 4244.
Schartl - Forcella - VII - III N.O. - 4528 - a N. di M. della Forcella.
Schartl - Forcella della Pútia - 11 - I N.O. - 3939.
Schartl - La Forcella - IV - III S.O. - 4359.
Schartl Alpe - Malga della Forcella.
Schartl [Bad] - Bagni Forcella - VII - III N.O. - 4527.
Schartl Berg - Monte della Forcella - VII - III N.O. - 4528.
(Schartl) Radurschel Schartl - Passo della Cappella - IV - IV S.E. - 5149.
Schartner - Masi della Forcella - 11 - IV S.O. - 3300.
Schartwald - Bosco della Forcella - 9 - IV N.O. - 3755.
Schatten - Casatte - V - II N.O. - 4814 - Case riva d. Passirio.
Schattseite Pufler Pohlen - China di Bulla (di levante).
Schatzer - Casazza - * 11 - IV N.E. - 3946 - q. 1501.
Schaubach Hütte - Rifugio del la Soldana « Città di Milano» - 9 - III N.E. - 2952 - q.
2694 - a S. di Soldes.
Schaufel Steig - Sentiero di Vial (tra Umes e il Monte *Pèz)* - 11 - IV S.O.
Scheibbüchel - La Roccia (a O. dell'Anticima di Càrles) - IV - IV S.E. - 5147.
*Scheibele See - Lago del Bers*aglio - V - IS.O. - 5014 - pr. il Lago Malo.
Scheiben - La Costa - IV - III N.E. - 4947.
Scheiben Alpe - Alpe delle Rocce - XV - I N.E. - 3801.
Scheiben Bach - Rio delle Rocce - XV - IN.E. - 3701.
Scheiben Berg - Monte delle Rocce - VI - III N.E. - 4651.
Scheiben Eck - Il Dosso - VII - II N.O. - 4512.
Scheibenkopf - Colle del Disco - 9 - IV S.E. - 3053.
Scheiben Spitze - Cima del Bersaglio - VI - III N.O. - 4756.
Scheiben Wald - Bosco del Bersaglio.
Scheiblehnen - Dosso del Bersaglio - V - IV N.E. - 5519.
Scheibler Kogel - Cima Rocciosa (a E. della Cima di Plan) - V - III N.O. - 4824.
Scheidner - Villa del Colle - XV - II S.E. - 2505 - pr. q. 1361.
Scheipen Alpe - Malga delle Rocce.
Scheitner - Costa.
Schelleberg - Montelaste - VI - IV N.O. - 5700.
Schelleberg (St.) - Staz. Ferr. di Moncucco - V - I N.E. - 5601.
Schellenberg Alpe - Alpe dei Campàni - VI - IV S.E. - 5152.
Schenk - Oste - XV - II N.E. - 2708 - pr. K. 129
Schenkenberg (Ruine) - Castel Corte.

Schenna (Schloss) - Castel di Scena.
*(Scheouf) Joch - Giovo (di Siù*si) - 11 - IV S.E. - 315049.
Scheouf de Crespeina - Giovo di Crespeina - 11 - I S.O. - 3338.
Schermetz - Serméz - 9 - I N.E. - 3932 - q. 2072.
Schermetz Wald - Selva di Serméz.
Scheter - Seta - VI - II N.O. - 4643.
Schgagul Senne - Casa del Colle - 11 - IV S.E. - 3348.
Schgraffoi - Sgrafói - 11 - IV N.E. - 3650 - Casolari a E. di S. Pietro in Gardena.
Schgums - Bagni Sgumes - 9 - IV N.E. - 3647.
Schgumser Canal - Canal di Sgumes - 9 - IV N.E. - 3647.
Schichtelberg Alpe - Alpe de gli Strati - 9 - I S.O. - 3343.
Schiefer See - Lago Quieto - V - III S.E. - 4422.
Schiessgrub - Tóvo - V - II N.O. - 4512.
Schiessner - Maso di Sopra - XV - II S.O. - 2009 - 08.
Schiessplatz - Tiro a segno - XV - II N.O. - 2815.
Schiessstätte - Bersaglio.
Schifferegger - Dosso Scaglia - VI - II N.O. - 4840.
Schildplatten - Laste dello Scudo.
Schildspitze - Punta dello Scudo - 9 - IV S.E. - 3149.
Schindelholz - Scàndola - VII - III N.E. - 4618.
Schindelholzerrudl - Roda delle Scàndole - VII - III N.E. - 4618 - 17.
Schindelholzer Wald - Bosco delle Scàndole - VII - III N.E. - 4719.
Schiner - Sina - VI - I S.O. - 5345 - pr. Fundres.
Schipfler - Costa di Vallarsa - XV - II S.E. - 2402.
Schlafhaus - Casa del Riposo.
Schlanders - Silandro - 9 - I N.O. - 3741 - Comune.
Schlandersberg - Monte di Silàndro - 9 - I N.O. - 3841.
Schlandersburg - Castel Silandro.
Schlandrauner Bach - Rio di Silandro - IV - II S.O. - 4041 - 9 - I N.O. *3841.*
Schlandrauner Schaf Berg - Monte delle Pecore (di Silàndro) - IV - II S.O. - 4143.
Schlandrauner Thal - Val di Silandro - IV - II S.O. - 4242.
Schlaneid - Saloneto - XV - I S.O. - 3413.
Schlattach - Slatago - V - II N.O. - 4914.
Schlechtenhof - Masomalo - V - III S.E. - 4316 - pr. Saltusio.
Schlecht Gaisl - Crodaccia.
Schlegeisen - Vedrette del Gran Pilastro - VI - I N.O.
Sehleid - Casaletta - * XV - IV N.O. - 3729. - a N.E. di Maso di Mezzo
Schleider Thal - Val Casaletta - XV - IV N.O. - 3629.
Schleier - Casalera - XV - I S.O. - 3413.
Schleier Berg - Monte Velo - V - I N.E. - 5504.
Schleier Wand - Croda di Velo - V - I N.E. - 5505 - q. 2298 - a S. di M. Velo.

Schleirer - Caslìr.
Schleis - Clusio - IV - III S.O. - 4156 - Comune di Malles in Venosta.
Sehleiser Alpe - Malga di Clúsio - IV - III S.O. - 4100.
Schlemm Hütte - La Capanna di San Martino - V - IV S.E. - 5317 - pr. S. Martino Montenevoso.
Schlern - Sciliàr - 11 - IV S.O. - 3054 - 11 - IV S.E. - 3052.
Schlern Alpe - Alpe Sciliàr - 11 - IV S.O. - 3054.
Schlern Bach - Rio Sciliàr - 11 - IV S.O. - 3056.
Schlern Graben - Valle dello Sciliàr (vi scorre il Rio omon). - 11 - IV S.O. - 3056 - 55.
Schlern Haus - Rifugio « Bolzano » al Monte Pez - 11 - IV S.O. - 3053.
(Schlern Spitze) Petz - Monte Pez (la vetta dello Sciliàr) - I1 - IV S.O. - 3053.
Schlichten - Laste San Silvestro - VII - III N.O. - 4610.
Schlimmes Alpe - Malga Salimes - V - I S.O. - 5311.
Schlinig - Slingia - IV - III S.O. - 4259.
Schlinig Pass - Passo di Slìngia - III - II S.E. - 4402.
Schliniger Alpe - Alpe di Slìngia - IV - III S.O. - 4300 - 59.
Schliniger Bach - Rio di Slingia - IV - III S.O. - 4200.
Schliniger Thal - Valle di Slìngia - IV - III S.O. - 4200 - 4159 - 58 - III - II S.E. - 4301.
Schloss - Bosco di Castello - 9 - I N.E. - 3932 - 31.
Schloss - Castello.
Schloss - Castello di Coldràno - 9 - I N.O. - 3738.
Schloss - Castello di Naturno - XV - IV N.O. - 3927.
Schloss - Castello di Bruníco.
Schloss - Castello di Carnédo - XV - II N.E. - 2904.
Schloss - Castello di Campégno - XV - II N.E. - 2904
(Schloss Auer) Schloss Malfer - (Castel d'Ora) Castel Malfèr - XV - II S.O. - 2010.
Schloss Anger - Castell'Angria. -
Schloss (Brandis) - Castèl Brandis.
Schloss Churburg - Castèl di Còira - 9 - IV N.E. - 3952.
Schloss Dornberg (Schloss Tarantsberg) - Castèl Taràntо - XV - IV N.O. - 3826.
Schloss Dürnstein - Castèl Torre - V - III S.E. - 4120.
Schlosseck - Dosso Castello - XV - IV N.E. - 3521.
Schlössel - Castelliere - XXII - I N.O. - 1911 - pr. Villa.
Schloss Englar - Castell'Englàro - XV - IIN.O. - 2713.
Schloss Enn - Castel d'Enna - XXII - I N.O. - 1909.
Schloss Enzenberg - Castel d'Enzo - XV - I S.O. - 3011.
Schlossergasse - Al Fabbro.
Schlosserwies - Prato di Villa - XV - I N.E. - 3906 - pr. Villa.
Schloss Fonteklaus - Castèl Fontechiusa - 11 - IV N.E. - 3852.

Schloss Forst - Castèl Foresta - V - III S.E. - 4021.
Schloss Fragsburg - Castèl Verruca - XV - IV N.E. - 3816.
Schloss Geratein - Castèl Tina - 11 - IV N.O. - 3955.
Schloss Gondegg - Castèl Ganda - XV - II N.O. - 2613.
Schloss Goyen - Castèl Gaiano - V - III S.E. - 4016.
Schlosshof - Maso del Castello - IV - III S.E. - 4051.
Schlosshof - Maso del Castello.
Schloss Katzenstein - Castèl del Gatto - XV - IV N.E. - 3817.
Schloss Kehlburg - Castèl Chela - VII - III N.O. - 4930.
(Schlöss) Klösterle - La Rocchetta - 9 - III N.E. - 2847.
Schloss Korb - Castèl Corba - XV - II N.O. - 2813.
Schloss Labers - Palazzo Làbes (a Maia Alta) - V - III S.E. - 4017.
Schloss Lambrechtsburg - Castèl Lamberto - VII - III N.O. - 4630.
Schloss Langegg - Castèl Vanga - XV - I S.E. - 3106.
Schlösslberg (Ruine) - Castèl d'Uta - VI - I S.E. - 5231.
Schloss Lebenberg - Castèl Monteleone - XV - IV N.E. - 3819 - q. 513.
Schloss Malfer (Schloss Auer) - Castèl Malfèr (Castel d'Ora) - XV - II S.O. - 2010.
Schloss Moos - Castel Palù.
Schloss Pallaus - Castèl Palazzo - VI - III S.E. - 4149.
Schloss Pardell - Castèl Pradèl - 11 - IV N.O. - 3756 [1].
Schloss Pianta(Greifen Schloss) - Castel Pianta - V - III S.E. - 4017.
Schloss Plars - Castèl Plars - V - III S.E. - 4121.
Schloss Prösels - Castèl Colonna - * 11 - IV S.O. - 3058 - q. 857.
Schloss Rametz - Castèl Roméz - V - III S.E. - 4016.
Schloss Reineck - Castèl Regino - XV - I N.E. - 3806.
Schloss Rodeneck - Castèl Rodèngo - VI - III N.E. - 4646
Schloss Rumel - Castèl Ròmolo - VI - III S.E. - 4149.
Schloss Runkelstein - Castèl Róncolo - XV - I S.E. - 3106.
Schloss Schöneck - Castèl Scàunia - VI - II N.E. - 4937.
Schloss Schwannburg - Castèl del Cigno - XV - IV S.E. - 3216 - pr. Nalles.
Schloss Sigmundskron - Castèl Firmiàno - XV - II N.O. - 2809.
Schloss Sommerburg - Castèl Sommo - 11 - IV N.E. - 3851 - pr. Gudon.
Schloss Taufers - Castèl di Túres - VI - I N.E. - 5531.
Schloss Thurn - Castèl di San Martino - XV - III S.E. - 4116.
Schloss Tiefental - Castèl Niclàr - XXII - I N.O. - 1815.
Schloss Tirol - Castèl Tiròlo - V - III S.E. - 4119.

---

[1] Sul 25.000 I.G.M. - *Pratello* anzichè *Pradèl.*

Schloss Trautmannsdorf - Castèl di Nova - XV - IV N.E. - 3917 - q. 359.
Schloss Trostburg - Castèl Forte - 11 - IV N.O. - 3556 - 55.
Schloss Ulmburg - Castellolmo - XXII - IV - N.E. - 1617 - pr. Favogna di sopra.
Schloss Wart - Castèl Guardia - XV - II N.O. - 2812 - 11.
Schloss Windegg - Castèl del Vento - XV - II S.O. - 2413 - pr. Caldaro.
Schotte - Fumaiolo - V - I N.O. - 5509.
*Schlotter Joch - Monte Fumaio*lo - V - I S.O. - 5013.
Schluder Alpe - Malga di Sludèr - 9 - I S.O. - 3244.
Schluderbach [Alt] - Sludèr - VII - III S.E. - 4316.
Schluderbach [Hótel] - Carbonin - 12 - I N.O. - 3715.
Schluderhorn - Corno di Sludèr - 9 - I S.O. - 3245.
Schuderns - Sluderno - 9 - IV N.E. - 3953 - 52 - Comune di Silandro.
Schludernser Alpe - Malga di Sludèrno - IV - III S.E. - 4246.
Schludernser Berg - Monte di Sludèrno - 9 - IV N.E. - 3851.
Schludernserwald - Selva di Sludèrno - 9 - IV N.E. - 3950.
Schluderscharte - Forcella di Sludèr - 9 - I S.O. - 3345.
Schluderspitze - Sludèr - 9 - IV S.E. - 3246.
Schluder Thal - Val di Sludèr - 9 - I S.O. - 3244.
Schluder Zahn - Dente di Sludèr - 9 - IV S.E. - 3246.
Schlummeck (Auf) - Monte Solúm.
Schlummhof - Solúm - 9 - IV N.E. - 3952.
Schlums Bach - Rio Solúm - 9 - I N.E. - 3632.
Schlupper Alpe - Alpe di Casalupa - V - I S.E. - 5007.
Schlupper Bach - Rio di Casalupa - V - I - S.E. - 5007.
Schluppes - Casalupa - V - I S.E. - 5106.
Schlurendhof - Maso della Selva (di Sludèrno) - 9 - IV N.E. - 3952.
Schlüssel Joch - Col della Chiave - VI - IV N.O. - 5737.
Schlüssel Wald - Bosco della Chiave - VI - II S.O. - 4342.
Schlüter Hütte (Schutzhütte) - Rifugio « Genova » al Passo Poma - 11 - I N.O. - 3840. -
Schmals Gruben - Le Cave.
Schmalz - Masi Màrtora - XV - I N.E. - 3505.
Schmalz Alpl - La Malghetta - 9 - I N.O. - 3839.
Schmalz Büchel - Colle della Fonderia - 9 - II N.E. - 2837.
Schmalzgrub - La Cava.
Schmalzl - Masi di Curvài - a N.E. di Curvài di Castelrotto.
Schmalz Wiese - Prati di Mangadói - 11 - III N.O. - 2956.
Schmansner Alpe - Alpe Semanza - VI - I S.O. - 5343.
Schmelch - Smelgo - XV - IV N.O. - 3925.
Schmelz - Fonderia - 9 - IV N.O. - 3653.

Schmelz Hütte (In der Schmelz) - Rovine della Fonderia.
Schmid - Al Fabbro - VI - II S.O. - 4340.
Schmidhof - Maso del Fabbro - *9 - I S.O. - 3242 - a S. di Novale.
Schmidhof - Maso del Fabbro - XV - IV S.O. - 3230.
Schmidt - Al Fabbro - XV - I N.E. - 3704.
Schmiede - Ferrara - 9 - I N.O. - 3815 - q. 1283.
Schmiede - Ferrara.
Schmieden [Ruine] - Ferrara vecchia - VII - II S.O. - 4114.
Schmieden - Ferrara - VII - III S.E. - 4320.
Schmieder - Ai Fabbri - 11 - III S.O. - 2357.
Schmieder - Ferraio.
Schmiedhofalpe - Malga Maso del Fabbro - XV - IV S.O. - 3129.
Schmiedhofer Bach - Rio di Pracomune - XV - IV S.O. - 3230.
Schmuders - Smúdres.
(Schnadigspitze) Kerlsspitze - Pizzo Quàira - VII - II N.O. - 4810.
Schnaggivald - Bosco Senàgò
Schnals [Gemeinde] - **Comune di Senàles -** IV - II S.E.
Schnalser Bach - Rio di Sendles - IV - II S.O. - IV - II S.E.
Schnalser Thal - Val di Senàles - IV - II N.O. - IV - II S.O. - IV II S.E.
Schnatsch Alpe - Alpe Casinaccia.
Schnatz - Casinaccia - V - II S.O. - 4044.
Schnatz - Casinazza - V - III S.O. - 4028.
Schnatzereck - Montagna di Casinazza - V - III S.O. - 4029.
Schnauderer Bach - Rio di Snòdres - VI - III S.E. - 4152.
Schnauders - Snòdres - VI - III S.E. - 4052.
Schnecken Bach - Rio delle Lumache - 11 - IV N.E. - 3950.
Schneeberg - San Martino Montenevoso - V - IV S.E. - 5317.
Schneeberg Bach - Rio di Monte Nevoso - V - IV S.E. - 5218.
Schneeberg Scharte - Forcella di Monte Nevoso - V - IV S.E. - 5316 - a N. - di M. Rinna.
Schneeberger Weissen - Rocce bianche di Monte Nevoso - V - IV S.E. - 5416. .
(Schneebiger Nock) Ruthnerhorn - Monte Nevoso (di Valfredda) - VII - IV S.E. - 5423 - q. 3357.
Schneebiges Nock Kees - Vedretta di Monte Nevoso - VII - IV S.E. - 5423 - 22.
Schneelahnspitze - Cima della Valanga - VI - III N.O. - 4555.
Schneespitze - Cima della Neve - VIIbis - IIIS.E. - 0021.
Schneespitze - Monte della Neve - V - I N.O. - 5812.
Schneethal Scharte - Bocchetta del Tribulàun (ad E. della vetta) - V - I N.E. - 5907.
Schneid - La Cresta (di Pinalto) - IV - II S.E. - 4036.
Schneider - Al Sarto.

Schneider Alpe - Malga del Sarto - V - I S.O. - 5310.
Schneider Hütte - Ca del Sarto
Schnoter Eck - Costa San Giovanni - 11 - I N.O. - 3745.
Schnott - Casinotto - 11 - IV N.E. - 3846.
Schnuggen Bach - Rio delle Pecore - V - II S.O. - 4114.
Schnürt Steig - Sentiero della Céngia (fra Bulla e la Bullaccia) - 11 - IV S.E. - 3350.
Schober Brücke - Ponte dei Covoni - XV - I S.O. - 3012.
Schoberkopf - Monte dei Covoni - 9 - IV S.E. - 3049.
Schöll - Ischiella - 11 - IV N.E. - 11 - I N.O.
Scholzgraben - Val di Lasta - V - I N.E. - 5704. - sbocca a valle di Lasta di Flères
Schönau - Belprato - V - I S. E. - 5205.
Schönau - Belprato - V - IV S.E. - 5320.
Schönauer Alpe - Alpe di Belprato - V - IV S.E. - 5421.
Schönauer Alpe - Malga di Belprato - V - IV S.E. - 5320.
Schönauer Berg - Monte di Belprato - V - I S.O. - 5213 - q. 2438.
Schönberg - Belmonte - VII - IV N.O. - 5925.
Schönberg - Montebello - VI - I N.E. - 5835.
Schönberg Alpe - Alpe del Montebello - VI - I N.E. - 5735.
Schönberg Alpe - Alpe Montebello - XV - I N.E. - 3801.
Schönbichl - Belcolle - V - II N.O. - 4613.
Schönbichl - Bel Colle - VII - IV S.O. - 5026.
Schönbigl Berg - Monte Belcolle - 11 - III N.E. - 2952.
Schönbüchl - Belcolle - V - III S.O. - 4226.
Schönbüchl Hütte - Capanna Belcolle - VI - I N.E. - 5831.
Schöne Blais - Monte Bello - 9 - 1 S.E. - 3436.
Schöneben Sp. - Cima di Piambello - VI - IV S.E. - 5453.
Schöneck - Dossobèllo - 9 - IV - S.E. - 3252 - 51.
Schöneck [Schloss] - Castel Scàunia - VI - II N.E. - 4937.
Schönegg - Colbello (di Ciàrdes) - 9 - I N.E. - 3831.
Schöneggen Hof - Costabella - VII - II N.O. - 4512.
Schöngrub - Malga di Belfosso - XV - IV - S.O. - 3027 - 26.
Schönhuben - Belmaso - VI - III S.E. - 4417 - q. 1500.
Schön J. - Giogobello - V - I S.E. - 5005.
Schönjoch - Giogobello (di Pontelletto) - VI - III N.O. - 4758.
Schönjöchl - Giogo bello - VI - II S.O. - 4145.
Schönjöchl Spitze - Cima di Giogobello - VI - III N.O. - 4758.
Schönland Alpe - Alpe Terrabella - XV - I N.E. - 3802.
Schönleit - Costabella - V - III S.E. - 4320 - 19.

Schönleiten - Coste Belle - XXII - IV N.E. - 1916.
Schönleiten Schneid - Costa Bella - 12 - IV N.E. - 3516 - 3616
Schönna [1] - Scèna - V - III S.E. - 4116 - Comune.
Schönnar Alpe - Alpe dei Malgari - V - IV S.E. - 5216.
Schönnar Bach - Rio dei Malgari - V - IV S.E. - 5216.
Schönputz - Montebello - 9 - I N.O. - 3939.
Schönrast - Pausabella - XV - II S.E. - 2203.
Schönraster Leger - Campo di Pausabella - XV - II S.E. - 2204 - 2303.
Schöntal W. - Bosco Valbella - 11 - IV N.E. - 3746.
Schöntauf Ferner - Vedretta Beltóvo - 9 - IV S.E. - 3050.
Schöntauf Spitze - Beltóvo - 9 - IV S.E. - 3051 - 50.
Schönwiese - Pratobello - XV - II S.E. - 2404.
Schönwiesel H. - Monte Bel Prato - VIIbis - III S.O. - 0129.
Schöpfenwiese - Coste del Solaiòlo - XXII - I N.E. - 1806 - 05.
Schörgau [Bad] - Bagni di Serga - XV - I N.E. - 3706.
Schorn - Roccia.
Schornspitze - Monte Roccia - VII - IV S.E. - 5320.

[1] Ha prevalso la forma Schenna (Nota E.M.)

Schottenberg - Monte Valbona - VIIbis - III S.O. - 0023 - q. 2431.
Schottenberg - Monte Scotto - VII - IV N.O. - 5923.
Schraflhof - Masi del Dosso - VI - II N.E. - 4635 - Casolari riva d. del Gadera - S.E. di Ronchi.
Schrambach - San Pietro Mezzomonte - VI - III S.E. - 4051.
Schramber Bach - Rio della Masseria (attraversa i Laghi di Cèsa) - VI - I N.O. - 5543.
Schran Ferner - Vedretta Serana - 9 - III N.E. - 2846.
Schran Spitze - Cima Serana - 9 - III N.E. - 2846.
Schreckbichl - Colle Santa Croce [2] - XV - II N.O. - 2710 - sul 25000 I.G. M. - Colterenzio.
Schreckwand - Croda della Paura - VI - I N.O. - 5640.
Schrofler - Crodelle - V - III S.O. - 4130.
Schröfwand - Crodarotta - IV - II S.E. - 4435.
Schrötterhorn - Corno di Soldàna - 9 - III N.E. - 2852.
Schrott Ferner - Vedretta Rotta - V - III S.O. - 4428 - 27.
Schrotthorn - Corno Rotto - VI - III S.O. - 4457.
Schrottner - Croda - V - III S.O. - 4427 - q. 2994.

[2] In luogo della denominazione ufficiale viene usata quella di Colterenzio (Nota E.M).

Schrumm Berg - Costa di Crèpa - 9 - II N.E. - 2732.
Schrumm Spitze (Cima Binazia) - Cima Benazza - 9 - II N.E. - 2732.
Schrülen See - Laghi dei Bovi - VI - III S.O. - 4355 [1].
Schuher - Scarpa - VII - II N.O. - 4913.
Schulter - Spalla - 9 - III N.O. - 2853 - q. 3462.
Schulthaus (Schloss) - Castel Palù (di Appiano) - XV - II N.O. - 2712. - (a O. di Appiano)
Schumbraida - Ciumbràida - 9 - IV N.O. - 3659.
Schupfbichl - Dosso di Cauria - XXII - I N.O. - 1510.
Schupfer Boden - Campo di Montalto - IV - II S.O. - 4143.
Schupfer Hof - Masi del Malànder - IV - II S.O. - 4041.
Schuster - Ai Calzolai.
Schuster Platte - Lasta dei Scarpèri - 12 - I N.O. - 3909.
Schuster Spitze - Monte Scarpàro - V - I S.O. - 5310 - q. 2057.
Schüttthal Alpe - Malga di Val delle Frane - VIIbis - III S.E. - 0419.
Schüttthalschneide - Cresta di Val delle Frane - VIIbis - III S.E. - 0319.
Schützen Hütte - Rifugio.
Schutz Haus - Rifugio (del Monte Piana; distrutto) - 12 - I N.O. - 3713.
Schutzhütte - Rifugio del Giogo Alto - 9 - III N.O. - 2965 - q. 3531.
Schutzhütte - Rifugio (di Vallandro).

[1] Sul 75.000 austriaco: Schrüten See - Sul 25.000 I.G.M. - Lago Gelato.

Schutzhütte - Rifugio del Mondo Nuovo - 9 - II N.O. - 2840.
Schwalben Platte - Costa delle Rondini - V - III S.E. - 4320.
Schwabenalpe - Alpe di Rimbòn - 12 - I N.O. - 3811 - 10.
Schwabenalpenkop f - Punta dei Scarpéri - 12 - I N.O. - 3810.
Schwalbenkofl - Croda dei Ròndoi - 12 - I N.O. - 3912.
Schutalbenkofl - Monte delle Róndini - VII - III S.E. - 4120.
Schwahnburg [Schloss] - Castèl del Cigno - XV - IV S.E. - 3216 - pr. Nalles.
Schwand - Radura - V - I S.O. - 5109.
Schwarzbach - Rio Nero - VI - III N.E. - 4850 - 49 - VI
II N.O. - 4741.
Schwarzbach - Rio Nero - XV - IV S.O. - 3030.
Schwarzberg - Monte Nero - VII - III S.O. - 4123.
Schwarzbrunnen Bach - Rio Fontenera (affl. sin. del Rio Campaccio) (di Rèsia) - IV - IV S.O. - 5056.
Schwarzeck - Dosso Nero - XV - I N.E. - 3506.
Schwarzegg - Monte Nero - XV - I N.E. - 3608.
Schwarze Kofel - Dosso Nero - IV - III N.O. - 4500.
Schwarzelacke - Pozza nera - XV - IV N.E. - 3822.
Schwarze Lacke - Lago Nero.
Schwärzelhof - Maso Nero.
*Schwarzenbach - Rionero (d'E*ga) - XV - II S.E. - 2003.

Schwarzenbach - Rionero.
Schwarzen Bach - Rio Nero (degli Olmi) - XV - II S.E. - 2006.
Schwarzen Bach - Rio Nero - VI - I N.E. - 5733.
Schwarzenbachhütte - Capanna di Rionero - VI - I N.E. - 5733.
Schwarzenbach Jock - Giogo del Rionero - VIbis - II S.E. - 0036. - alle sorgenti del Rionero di Lutàgo.
Schwarzenbach Scharte - Forcella di Sassonero - VIbis - II S.E. - 0036.
Schwarzen See - Lago nero - VI - III S.O. 4254.
Schwarzenstein - Sasso Nero - VI°" - II S.E. - 0035.
Schwarzenstein Hütte - Rifugio del Sasso Nero « Vittorio Veneto » - VI - II S.E. - 0034.
Schwarze Rienz - Rimbòn - 12 - I N.O. - Alto corso della Rienza a E. del Lago di Landro.
Schwarzer Joch - Giogo nero - 9 - IIN.O. - 2740.
Schwarzer Knott - Rocca nera - IV - III S.E. - 4048.
Schwarzer Kopf - Cima Nera - IV - III N.E. - 4849.
Schwarzer Ruffl - Scoglio nero - VI - I N.O. - 5543.
Schwarzer See - Lago Nero - XXII - I N.O. - 1709.
Schwarzer See - Lago Nero - XV - I N.E. - 3902.
Schwarzerspitz - Punta Nera - VII - IV N.O. - 5923.
Schwarze Scharte - Bocchetta Nera - VII - IV S.E. - 5420 - fra Collaspro e Collalto.
Schwarze Schragen - Colle Nero - IV - IV S.E. - 5149.
Schwarze Wand - Croda Nera - VII - IV S.O. - 5324..
Schwarze Wand - Croda Nera - III - II S.E. - 4301.
Schwarze Wand (Klein Jöchel) - Croda Nera - IV - III S.E. - 4047.
Schwarze Wand - Croda Nera - IV - II S.E. - 4137.
Schwarze Wand - Croda Nera - V - III S.O. - 4428 - 4228.
Schwarze Wand - Croda Nera - 9 - IV S.O. - 3258.
Schwarze Wand - Croda Nera - IV - III N.E. - 4748.
Schwarze Wand - Croda Nera - 9 - I S.O. - 3445.
Schwarze Wand - Croda Nera - 8 - I N.E. - 3903.
Schwarz Gries Bach - Rio Nero - 11 - IV S.O. - 3256.
(Schwarzhorn) Cima di Rocca - Rocca o Corno Nero - XXII - I N.E. - 1901 - XV - II S.E. - 2001 (la prima denominazione è in uso in Fiemme, la seconda in Val d'Adige).
Schwarz Kopf - Campestrin.
Schwarzkogl - Monte nero.
Schwarzluck (Schwarzhütt) - Ca' nera - XV - I N.O. - 3713 - q. 1512.
Schwarzspitz Ferner - Vedrettanera - V - IV S.E. - 5417.
Schwarz See - Lago nero - V - IV S.E. - 5416.

Schwarz See - Lago nero - V - IV N.E. - 5518.
Schwarz See - Lago nero - V - III S.E. - 4422.
Schwarz See Spitze - Cima del Lago nero - V - IV S.E. - 5416.
Schwarzsee Spitze - Cima Lago nero - XV - I N.E. - 3501.
Schwarzwald - Bosco nero - XV - I S.O. - 3311.
Schwarzwald - Bosco nero - V - I - N.E. - 5605.
Schwarzwald - Bosco nero - VII - IV S.E. - 5022 - a S.O. di Masserie.
Schwarz Wald - Selva nera - 11 - I N.O. - 3743 - 42.
Schwarzwald - Selva nera - 9 - IV N.E. - 3647.
Schwarzwandspitze - Croda nera - V - IV N.E. - 5618.
Schwefel Bad - Bagni sulfurei - V - III S.E. - 4016.
Schwefel Quelle - Fonte sulfurea.
Schweiger - Masetto - XV - IV S.E. - 3422 - q. 1160.
Schweigern - Masetti.
Schwein Berg - Monte Nessano - VII - III N.O. - 4726.
Schweinberg - Porcara - VII - III S.E. - 4320.
Schweingras - Maso Erba - VI - I S.E. - 5332.
Schweinstall - Porcile.
Schweinsteg - Sant'Orsola - V - II S.O. - 4415 - q. 693.
Schwemm See - Lago di Casabella - IV - IV S.E. - 5150.
Schwemm Alpe - Alpe Guazza - 9 - I S.E. - 3234 - 33.
Schwemmspitze - Cima Guazza - 9 - I S.E. - 3235.
Schwemser Joch - Forcella di Palla Bianca - IV - II N.O. - 4744.
Schwemser Spitze - Punta d'Oberéttes - IV - II N.O. - 4644.
Schwenzer Spitze - Punta delle Quàire - V - IV S.E. - 5223.
Schwien - Novale - 9 - I S.E. - 3132.
Schwörz - Maso Nero (di Anterselva) - VII - IV S.E. - 5221.
Schwörz Alpe - Malga nera - VII - IV S.E. - 5221.
Sciadù - Siadu Wiese - 11 - I S.E. - 3331.
Sciaid - Bivio - XV - I S.O. - 3211.
Sciaré - Sciare Wiese - 11 - I S.E. - 3232.
Sciare Wiese - Sciaré - 11 - I S.E. - 3232.
Sciliar - Schlern - 11 - IV S.O. - 3054 - 11 - IV S.E. - 3052.
Sciliar davanti - Junger Schlern - 11 - IV S.O. - 3154.
Sciòfter - Fattore - XV - I S.O. - 3409.
Scoffa - Skoffa - XXII - I N.E. - 1904.
Scoglio di San Marco - Sankt Markoknoten - 12 - I N.O. - 3712 - sul 25000. I.G.M. - Sasso Gemello.
Scoglio nero - Schwarzer Ruffl - VI - I N.O. - 5543.
Scoglio Rosso - Rother Rüffl - VI - I N.O. - 5543.
Sebelwald - Selva di Sebèl - 9 - 1 S.O. - 3243 - 42.

Seceda - Secèda (it.) - 11 - I N.O. - 3644.
Sechs (Die) Spitze - Le Sei Punte - V - IV S.E. - 5121.
See Bach - Rio del Lago - VI - IV S.E. - 5352 - 51.
Seeb Alpe - Alpe Sébia - VI - III N.O. - 4659.
Seeb Bach - Rio Sébia - VI - III N.O. - 4500 - V - II N.E.4501.
Seebel - Laghetto del Giovo - VII - III S.E. - 4022.
Seebel - Al Laghetto - V - III N.E. - 4719.
Seeber (Säger) - Maso Lago.
Seeber - Malga di Monte del Lago - VI - IV S.E. - 5247.
Seeber Alpe - Alpe del Lago - V - IV S.E. - 5122.
Seeber Alpe - Alpe del Lago - V - I N.O. - 5508.
Seeber Bach - Rio del Lago - V - IV S.E. - 5221.
Seeber Ferner - Vedretta del Lago - V - III N.E. - 4922.
Seeberg - Monte del Lago - V - II S.E. - 4022.
*Seeberg Alpe - Alpe Montel*ago - VI - III N.O. - 4859.
Seebergl - Col del Lago - VI - I.N.O. - 5642.
Seebergl Alpe - Malga del Lago - VIIbis - III S.O. - 0057.
Seeber See - Lago dell'Alpe - V - IV S.E. - 5122.
Seeber Spitze - Cima del Lago - V - III N.E. - 4922.
*Seeber Spitze - Punta del La*go - V - I N.E. - 5507.
Seeber Thal - Valle del Lago - V - IV S.E. - 5221.
Seeber Wald - Bosco del Lago - V - IV S.E. - 5220.
Seeböden - Pian del Lago - IV - III N.O. - 4500 - 59.
Seebödenspitze - Cima di Pian del Lago - IV - III N.O. - 4559.
Seeb Thal - Val Sébia - VI - III N.O. - 4500.
Seeburg - Castèl del Lago - VI - III S.E. - 4347.
Seefeld - La Siromba - 9 - II N.E. - 2831.
Seefeld Alpe - Malga di Campolago - VI - I S.O. - 5238.
Seefeld Alpe - Malga di Campolago - VI - IV S.E. - 5248.
Seefeld Alpen Hütte - Malga della Siromba - 9 - II N.E. - 2831.
Seefeldspitze - Cima della Siromba - XV - III N.O. - 2830.
Seefeldspitze - Cima di Campolago - V - IV S.E. - 5349.
Seeficht - Pin del Lago - XV - I N.E. - 3705 - Casolare riva d. della Talvera.
Seegraben Alpe - Malta Tóvo del Lago - XV - IV S.O. - 3129.
Seehof - Meso del Lago - XV - II S.O. - 2213 - pr. S. Giuseppe al Lago.
See Kaar - Quaira del Lago - IV - II S.E. - 4037.
Seekofel - Monte del Lago - VI - III N.E. - 4652.
Seekofl - Sasso La Porta - VII - III S.O. - 4023.

Seekogel - Croda del Lago - 11 - III N.E. - 2750. - ad E. del Catinaccio di Antermòia.
Seeland - Laghetti - VII - IV SA - 5027.
Seeland Bach - Rio di Specie - 12 - I N.O. - 3715.
Seeland Thal - Val di Specie - 12 - IV N.E. - 3816 - 3716.
Seelaus Hütte - Capanna della Bullaccia (sotto la Bullaccia) - II - IV S.E. - 3351.
Seelen Kogl (Hintere) - Cima delle Anime - V - III N.O. - 4825.
Seemoos - Palude del Lago - V - IV S.E. - 5317.
See Spitz - Cima del Lago - V - II N.E - 4805.
Seethal Bach - Rio del Lago.
See Wald - Selva del Lago - VII - III S.O. - 4123.
Sefen - Séva - XV - I N.E. - 3605.
Sefnar - Sevinàr - V - III N.E. - 4820.
Sega - Hackl - XV - II S.E. - 2402.
Sega dell'Olmo - Ilmer Säge - V - II S.O. - 4214.
Segaleerba - Krautschneider - XV - IIN.O. - 2710.
Segenbühel - Monte Benedetto - V - III S.E. - 4018.
Seghe - Saghäuser - VII - II S.O. - 4214.
Segnam - Segname - 11 - IV S.E. - 3346.
Segname - Segnam - 11 - IV S.E. - 3346.
Seichen - Séiga - VI - III N.O. - 4855.
Séiga - Seichen - VI - III N.O. - 4855.
Seikofel - Monte del Cóvolo (di Sesto) - VII - II S.E. - 4003.
Seilegg - Salégo.
Seipen Alpe - Malga Sipa.
Seis - Siúsi - 11 - IV S.O. - 3254.
Seiser Alpe - Alpe di Siùsi (La Mont da sus) - 11 - IV S.E.
Seiser Bach - Rio Cepèi - 111 - IV S.E. - 3050 - 49 - traversa il terr. mont. di Cepèi.
Seiser Klamm - Canalone di Siùsi - 11 - IV S.O. - 3054 - 3154 - solca la parete N. del lo Sciliàr.
Seit - La Costa - XV - II N.E. - 2707.
Seitenberg Alpe - Costamonte - V - II N.E. - 4903 - 02 - sul 25.000 I.G.M. *Alpe del Piano.*
Seiterberger Bach - Rio di Costamonte - V - I S.E. - 5003.
Selaus - Calcadora - 11 - IV S.E. - 3251.
Seles - Söles - 9 - IV N.O. - 3954.
Sella - Sattler - XV - II N.E. - 2603.
Sella - Söll - XV - II S.O. - 2113.
Sella dei Camosci - Gamssattel - VII - III S.E. - 4121 - a E. del Campo Rosso.
Sella de' Sentieri - Gasteiger Sattel - 11. - IV N.O. - 3800.
Sella del Trifoglio - Kleesattel - IV - II S.E. - 4233.
Sella di Pinedo - Panider Sattel - 11 - IV S.E. - 3452 - 3349 - fra S. Michele e Bulla.
Sella di San Lugano - Sattel von San Lugano - XXII - I N.E. - 1804.
Sella Gruppe - Gruppo di Sella - 11 - 1 S.O. - 3140 - 39 - 38.

Sellajoch - Passo di Sella - 11 - I S.O. - 3042.
Sellajochhaus - Rifugio Passo Sella - 11 - I S.O. - 3042.
Selva - Wald - V - III S.O. - 4030.
Selva - Walder - VI - III S.E. - 4446.
Selva - Walder - VI - III N.E. - 4949.
Selva - Walder - VI - IV N.E. - 5546.
Selva - Waldner - XV - I N.E. - 3507.
Selva - Waldner - XV - I N.O. - 3612.
Selva - Walderer - 11 - IV S.O. - 3254 - a S. di Siusi.
Selva - Bauer im Walde - XV - II N.E. - 2604.
Selva - Waldbaum - 11 - III S.O. - 2458.
Selva - Waltler - 11 - III N.O. - 2600.
Selva Camerale - Kammerwald - V - Il N.O. - 4815.
Selva Camerale - Kammer Wald - VI - I N.E. - 5532.
Selva Canusta - Knuscht Wald - V - II S.E. - 4007.
Selvachiara - Klar Wald - IV - II S.E. - 4033.
Selva Chiusa - Gweng Wald - VII - II S.O. - 4110.
Selva Col di dentro - Enderecker Wald - VI - III N.E. - 4948 - 47.
Selva Col di mezzo - Gallmetzhof Wald - 11 - III S.O. - 2257.
Selva d'Era - Eggenthaler Theil Wald - 11 - III S.O. - 2157.
Selva dei Ciocchi - Tschochen Wald - VII - III N.E. - 4722 - 4622.
Selva dei Làrici - Lerch Wald - VI - II N.E. - 4836 - 35.
Selva d'Elle - Ellerwald - IV - III S.E. - 4050 - 49.
Selva d'Era - Ehren Wald - VII - IV S.E. - 5219.
Selva (dei Molini) - Mühlwald - VI - I S.E. - 5336 - Comune.
Selva dei Molini (di fuori) - Ausser Mühlwald - VI - I S.E. - 5334.
Selva dei Pàscoli - Weidel Stauden Wald - VI - II N.E. - 4531 - a S.E. di S. Stefano.
Selva del Cervo - Most Wald - VI - III S.O. - 4400 - 4359.
Selva del Colle - Bichlwald - V - II N.E. - pendici N. di Alpe Selva del Colle.
Selva del Lago - See Wald - VII - III S.O. - 4123.
Selva delle Casère - Kaserbacher Wald - VI - III S.O. - 4455.
Selva delle Cave - Stollen Wald - V - III N.E. - 4946.
Selva delle Coste - Leitner Wald - VI - IV S.O. - 5454.
Selva del Monte - Bergwald - 11 - IV N.O. - 3858 - pendici N. di M. Sommo.
Selva del Monte Comunale - Gemeinsberg Wald - XV - II S.O. - 2014.
Selva di Campofreddo - Gumpfrei Wald - 9 - I N.E. - 3535 - 3534.
Selva di Casignano - Hüttwald - XXII - I N.O. - 1709.
Selva di Castello - Hegebrecht Wald - VII - III S.O. - 4326.
Selva di Castèl Vecchio - Hauensteiner Wald - 11 - IV S.O. - 3253.

Selva di Cepéi - Tschapiter Ochsenwald - 11 - IV S.E. - 3032 - 3132 - sulla riva sin. del Rio Freddo di Siusi, alla sua testata.
Selva di Durago - Durach Wald - V - I S.O. - 5309 - 08
Selva Dietrocastello - Hinter-burgerwald - 9 - IV N.E. - 3551 - 50.
Selva di Fosse - Grubenwald - VI - IV N.O. - 5854.
Selva di Giòvo - Jau f en Wald V - I S.E. - 5107.
Selva di Làces - Latscher Wald - 9 - I N.E. - 3537 - 36.
Selva di Laranzo - Laranz Wald - 11 - IV S.O. - 3355.
Selva di Màzzes - Matzes Wald - V - I S.E. - 5403.
Selva di Meluno - Mellauner Wald - VI - III S.E. - 4146.
Selva di Monte - Berger Wald - * V - II S.O. - 4114 - 4113.
Selva di Monte f ranco - Freiberger Wald - 9 - I N.E. - 3533.
Selva di Montenudo - Blossenberger Wald - VI - I N.E. - 5932 - 31.
Selva di Monte Rudo - Rautwald - 12 - I N.O. - 3813 - 12.
Selva di' Patòi - Knotenmoos Wald - XV - I S.O. - 3412.
Selva di Piano - Boden Wald - VI - II S.O. - 4445.
Selva di Piano - Boden Wald - XV - I N.O. - 3511.
Selva di Pramonasteriale - Pramstaller Wald - VII - III N.O. - 4529.
Selva di Prisciano - Prissianer Hochwald - XV - IV S.E. - 3118.
Selva di Rasciesa - Raschötzer Wald - 11 - IV N.E. - 3548 - 47.
Selva di Rio di Lana - Lanebach Wald - VII - IV S.O. - 5428 - 27.
Selva di Riva - Rastei Wald - VII - IV N.O. - 5723.
Selva di Salòrno - Geierswald - XXII - IV S.E. - 1317 - 16 - a N.
N.O. - di M. Alto.
Selva di Sant'Andrea - Sankt Andrä Wald - VI - III S.E. - 4147 - a S.E. di S. Andrea in Monte.
Salva di Santo Stéfano - Stefansdorfer Wald - VI - II S.E. - 4433 - Pendici N. di M. di Palù.
Selva di San Vigilo - Sankt Vigiler Wald - VII - III S.O. - 4029.
Selva di Sebèl - Sebelwald - 9 - I S.O. - 3243 - 42 - 3342.
Selva di Signato - Ortlerwald - XV - I S.E. - 3003.
Selva di Sinna - Sinnes Wald - (inferiore - superiore) - VII - III N.E. - *18 - 17.*
Selva di Sludèrno - Schludernserwald - 9 - IV N.E. - 3950.
Selva di Spinga - Spingser Wald - VI - III N.E. - 4749.
Selva di Tafràz - Tafratzer Wald - 9 - I N.O. - 3642 - pr. Tafraz.
Selva di Tàrces - Tartscher Wald - 9 - IV S.O. - 3358.
Selva di Tèlves - Telferer Wald - V - I S.E. - 5405.
Selva di Terratonda - Kropfländer Wald - VI - II S.O. - 4443.
Selva di Tornello - Tarneller Wald - 9 - I N.O. - 3545.

Selva di Transacqua - Ueberwasser Wald - VI - IV N.E. - 5752 - 51 - VI - IV N.O. - 5753 - a Levante a Ponente.
Selva di Vallerómice - Ampferthal Wald - VII - I S.O. - 5113.
Selva di Villa - Dorf Wald - VI - III S.E. - 4246.
Selva di Vormes - Vormes Wald - XV - I N.E. - 3607 - 06.
Selva d'Osta - Osta Wald - VII - III N.E. - 4921.
Selva Forém - Fororn Wald - 11 - I S.E. - 3332.
Selva Fratte - Fratten Wald - VII - III N.O. - 4723 - a E. e N. di Rasun di sopra.
Selva (in Gardena) - **Wolkenstein -** 11 - I S.O. - 3343 - 42 - Comune.
Selva Mala - Grimmwald - XV - I N.E. - 3502.
Selva Nedra - Neder Wald - 9 - I S.E. - 3031 [1].
Selva Nedra - Neder Wald - V - II N.O. - 4810 - 11 (1).
Selva Nera - Schwarz Wald - 11 - IN.O. - 3743.42.
Selva nera - Schwarzwald - 9 - IV N.E. - 3647.
Selva Piana - Ebenerwald - 9 - I N.O. - 3541.
Selva San Martino - Bileben Wald - 9 - I N.E. - 3836.
Selva Santa Cristina - Cristiner Wald - * 11 - I S.O. - 3244.

[1] Alcune carte austriache por*tano Norden Wald;* le tav, : al 25.000 - *I.G.M. - Bosco Tramontana.*

Selva Silana - Silaner Wald - VII - III S.O. - 4328 - 27.
Selve di Novale - Greitwälder - VI - III N.O. - 4953.
Sènava - Senfen - V - II S.E. - 4406.
Senfen - Sènava - V - II S.E. - 4406.
Sengas (it.) - Senges - VI - IV S.O. - 5355.
Senges - Sengas (it.) - VI - IV S.O. - 5355.
Senges Alpe - Alpe di Sengas - V - IV S.O. - 5454 - 5353.
Senges Alpe - Malga di Sengas - V - IV S.O. - 5355.
Senges Bach - Rio Sengas - VI - IV S.O. - 5256.
Senges Spitze - Cima di Sengas - VI - IV S.O. - 5355.
Sennen (Inner Mareit) - Mareta di dentro - V - I N.O. - 5510.
Sennenberg - Monte dei Vaccàri - V - IN.O. - 5713 - q. 2692.
Sennerberg Alpe - Alpe di Monte Vaccàro - V - II N.E. - 4904 - 03.
Sennerberger Alpe - Malga di Monte Vaccàro - V - II N.E. - 4904.
Sennerberger Bach - Rio di Monte Vaccàro - V - I S.E. - 5004.
Senner (Egeten) Ferner - Vedretta dell'Erpice - V - I N.O. - 5515.
Senner Wirtshaus - Osteria de' Vaccàri - V - I S.E. - 5105.
Sènnes - Sennes Alpe - 12 - IV N.O. - 3925.
Sennes Alpe - Sènnes - 12 - IV N.O. - 3925.
Sennes Alpe - Malghe di Sènnes - 12 - IV N.O. - 3924.

Senneser Kaar - Quàira di Sènnes - VII - III S.O. - 4025.
Senneser Kaar Spitze - Punta della Quàira - VII - III S.O. - 4024.
Sennhof - La Vaccheria - IV - II S.E. - 4233 - pr. Certosa.
Sennhof - La Vaccheria - V - I S.E. - 5104.
Sente Alpe - Malga Senta - VI - IV N.E. - 5547.
Sentiero della Céngia - Schnürt Steig - 11 - IV S.E. - 3350 - fra Bulla e la Bullaccia.
Sentiero di Brusamolin - Prossliner Steig - 11 - IV S.O. - 3153 - 11 - IV S.E. - 3151- conduce dai Bagni di Razzes al Rifugio Cepei e alla Malga Brusamolin.
Sentiero di Cima Libera - Karl Vogl Weg - V - IV N.E. - 5717.
Sentiero di Vial - Schäufel Steig - 11 - IV S.O. - tra Umes e il Monte Pez.
Sentiero lungo - Langer Steig - XV - II S.O. - 2214.
Sera - Zöhr - VI - III S.E. - 4250.
Serà - Sera - 8 - I N.E. - 3805.
(Seregazza) Pralongia - Prelongiè - 11 - I S.E. - 3233.
Sères - Seres Bach - 11 - I N.O. - 3838 - 37.
Seres - Sères (it.) - 11 - I N.E. - 3837.
Seres Bach - Sères - 11 - I N.O. - 3838 - 37.
Serga (di sopra) - Ober Sergs - VI - III N.E. - 4946.
Sergas - Sergs (di sopra - di sotto) - VI - II N.O. - 4945 - VI - III N.E. 4946.
Sergs - Sèrgas (di sopra) - V - II N.O. - 4945 - (di sotto) - VI - III N.E. - 4946.
Seria - Sarl Hütte - VII - III S.E. - 4116.
Serméz - Schermetz - 9 - I N.E. - 3932 - q. 2072.
Serna - Zörnhof - XXII - I S.O. - 1314.
Serna - Zörnhof - XV - II S.E. - 2403 - q. 1304.
Sessel - Sèggiola.
Sesto - Sexten - VII - II S.E. - 4207 - 06 - Comune.
Seta - Scheter - VI - II N.O. - 4643.
Settecarri - Siebenfahrer - XV - I N.E. - 3504.
Settequerce - Siebeneich - XV - I S.O. - 3013.
Settsass - Settesassi - 12 - IV S.O. - 3130 - 11 - I S.E. - 3131.
Setus (Val) - Val Setùs - 11 - I S.O. - 3239. - tra il Passo Ferrara e il Lago di Pissadù
Seva - Sefen - XV - I N.E. - 3605.
Sevinàr - Sefnar - V - III N.E. - 4820.
Sexten - Sesto - VII - II S.E. - 4207 - 06 - Comune.
Sgrafói - Schgraffoi - 11 - IV N.E. - 3650 - Casolari a E. di S. Pietro in Gardena.
Siadu Wiese - Sciadù - 11 - I S.E. - 3331.
Siebeneich - Settequerce - XV - I S.O. - 3013.
Siebeneich - Casello di Settequerce.
Siebenfahrer - Settecarri - XV - I N.E. - 3504.
Siege Wald - Bosco di Transacqua - VI - IV N.E. - 5752 - 51 (a Ponente) - VI - IV N.O. - 5754 - 53. - (pr. Transacqua di Vizze, a Levante.
Sieglgut - Sígolo - XV - IV N.O. - 3924.

Sielva - Siélva (it.) - 8 - I N.E. - 3602.
Sieselstöckl - Cappella - VII - IV S.E. - 5022.
Siffian - Siffiàno - 11 - IV S.O. - 3100.
(Siffianer) Leitach - Le Coste (di Siffiano) - 11 - IV S.O. - 3159.
Siffiàno - Siffian - 11 - IV S.O. - 3100.
Siglganger - Sìgolo.
Sigmundskron - Castèl Firmiano - XV - II N.O. - 2809.
Signal - Punta del Segnale (dell'Ortles) - 9 - IV S.O. - 3055 - q. 3718.
Signal Kogel - Cima del Segnale - 9 - IV S.O. - 3100.
Signato - Signet [1] - XV - I S.E. - 3004
Signet (1) - Signato - XV - I S.E. - 3004.
Sigolo - Sieglgut - XV - IV N.O. - 3924.
Silandro - Schlanders - 9 - I N.O. - 3741 - Comune.
Silaner Wald - Selva Silana - VII - III S.O. - 4328.
Silber Blais - Monte dell'Argento - 9 - IV S.E. - 3352.
Silbergasser - Costa Argentina - V - I N.E. - 5601.
Silber Hof - Maso dell'Argento - XV - IV S.O. - 3323.
Sillweller See - Lago Silvella - VI - IV N.E. - 5648.
Simian - Simiàno.
Similaun - Simikíun (t.) - IV - II N.E. - 4535.
Similaun Joch - Giogo del Similàun - IV - II N.E. - 4534 [2].

[1] Attualmente Signat (Nota di E.M.)
[2] Sui rilievi Comm.e confini 1921 - 23 - *Bocchetta di Similaun.*

Sina - Schiner - VI - I S.O. - 5345 - pr. Fundres.
Singkelchen - Coppa del Canto - V - Il S.O. - 4113 - Tra Pizzo d'Ivigna e Giogo di Dosso.
Sinich Bach - Sinigo - XV - IV N.E. - 3817 - XV - IN.O.3913.
Sinigo - Sinich Bach - XV - IV N.E. - 3817 - XV - IN.O.3913.
Sinna - Sinne - VII - III N.E. - 4518 - 17.
Sinna - Sinner - VII - III S.E. - 4418.
Sinna (di sopra) - Ober Sinne - VII - III N.E. - 4517.
Sinna (disotto) - Unter Sinne - VII - III N.E. - 4518.
Sinne - Sinna - VII - III N.E. - 4518 - 17.
Sinner - Sinna - VII - III S.E. - 4418.
Sinner Wald - Selva di Sinna (inferiore e superiore) - VII - III N.E. - 4519 - 18 - 17.
Siores - Col de Siòres - 12 - IV N.O. - 3923.
Sirmian - Sirmiano - XV - IV S.E. - 3216 - 3116.
Sirmiano - Sirmian - XV - IV S.E. - 3216 - 3116.
Sirmiano (di sopra) - Ober Sirmian - XV - IV S.E. - 3117. - Pr. S. Apollonia
Sisse - Sixen - V - II N.O. - 4515.
Siúsi - Seis - 11 - IV S.O. - 3254.
Sixen - Sísse - V - II N.O. - 4515.
Skoffa - Scoffa - XXII - I N.E. - 1904.
Slatago - Schlattach - V - II N.O. - 4914.
Slavini - Laner - VII - III N.O. - 4930.
Sliga Spitze - Monte Sliga - 12 - IV N.O. - 3528.
Slingia - Schlinig - IV - III S.O. - 4259.

Sludèr - Schluderbach (Alt.) - VII - III S.E. - 4316.
Sludèr - Schluderspitze - 9 - IV S.E. - 3246.
Sludèrno - Schluderns - 9 - IV N.E. - 3953 - 52 - Comune di Silandro.
Smelgo - Schmelch - XV - IV N.O. - 3925.
Smied - Casa Fabbri - XV - I N.O. - 3509.
Snodres - Schnauders - VI - III S.E. - 4052.
Snòdres (di sopra) - Ober Schnauders - VI - III S.E. - 4052.
Sobuccio - Sobutsch - 11 - I N.O. - 3739.
Sobutsch - Sobuccio - 11 - I N.O. - 3739.
Sog Bach - Rio della Sega - V - I S.O. - 5015.
Soglia - Oberschol - XV - I S.O. - 3314.
Sohler - Sola - 11 - III N.O. - 2554.
Soireith - Novale di Soi - 9 - I S.O. - 3341.
Sòla - Au (Sail) [1] - V - II N.O. - 4908.
Sola - Sohler - 11 - III N.O. - 2554.
Solari - Solderer - XV - II S.E. - 2207.
Solda - Sulden - 9 - IV S.O. - 3354 - 3253 - 9 - IV S.E. - 3153.
Solda (di dentro) - Inner Sulden - 9 - IV S.E. - 3153 - (S. Gertrude).
Solda (di fuori) - Ausser Sulden - 9 - IV S.O. - 3354 - 3253.
Soldano - Sulden Bach - 9 - IV S.E. - IV S.O. - IV N.E. - IV N.O.
Solderer - Solari - XV - II S.E. - 2207.
Soler - Suòlo - 11 - III N.O. - 2659.
Solern - Solèrno - VI - II N.O. - 4844.
Solerno - Solern - VI - II N.O. - 4844.
Sö1s - Seles - 9 - IV N.O. - 3954.
Soleseid - Saleséi - VI. - II S.E - 4133.
Söll - Sella - XV - II S.O. - 2113.
Solúm - Schlummhof - 9 - IV N.E. - 3952.
Sòma - Samer - 11 - III N.O. - 2658.
Sommamont - 11 - I S.E. - 3134 . [2]
Sommerburg (Schloss) - Castèl Sommo - 11 - IV N.E. - 3852 - pr. Gudon.
Sommo - Samer - VI - I S.O. - 5345.
Sommo - Samer - XV - I N.E. - 3508 - 07.
Sommo - Saun - VI - IV S.O. - 5459.
Sompnet (rectius Sompont) - Sompónt (it.) - 11 - I N.E. - 3534.
Sompónt (it.) - Sompnet (reetius Sompont) - 11 - I S.E. - 3534.
Sondes See - Laghetto del Tribuldun - V - I N.O. - 5908.
Sonklar Hütte - Capanna Monte Spico - VI - I S.E. - 5434.
Sonklarscharte - Forcella di Malavalle - V - IV N.E. - 5718.
Sonklar Spitze - Cima di Malavalle - V - IV N.E. - 5718.
Sonneberg - Montesole (di Martello) - 9 - I S.O. - 3441 - 40.
Sonnen Berg - Monte a Mezzodì - 9 - IV N.E. - 3851 - 50.
Sonnen Berg - Monte a Mezzodì - XV - IV N.O. - 3929.
Sonnenberg - Monte a Mezzodì - 9 - I N.E. - 3833 - 32.
Sonnenberg - Monte del Sole - IV - II S.E. - 4436.

[1] *Sail* pronunciato *Sòal.*

[2] Cfr. Avvertenze per i cartografi.

Sonnenberg - Monte a Mezzodì - 9 - I N.O. - 3942.41 - il Comune è soppresso e aggregato a quello di Silandro.
Sonnenburg - Castel Badìa - VI - II N.E. - 47_34.
Sonnenhof - Maso del Sole - XV - II N.O. - 2509.
Sonnenwand - Croda del Mezzoda - 9 - IV S.E. - 3147 - q. 3248.
Sonnenwart - La Guardia - 9 - I N.O. - 3641.
Sonnseite Pufler Pohlen - China di Bulla (di ponente), - 11 - IV S.E. - 3349.
Sonntag Weide - Il Pascolo Domenicale - V - II S.O. - 4413
Sonntaweide - Pascolo Domenicale - V - III N.E. - 4519.
Sonvigo - Aberstückl - V - II S.E. - 4308.
Sopplà - Sopplà - 11 - I S.E. - 3432.
Soprabolzano - Oberbozen - XV - I S.E. - 3104 - 03.
Sopra Cengle - Sora Cengle (it.) - 11 - I S.E. - 3035.
Soprachiesa - Oberkircher - XV - I N.O. - 3614.
Sopracolle - Ober Göller - XV - II S.O. - 2308.
Sopracolle - Ober Göller - XV - I S.E. - 3403.
Sopracqua - Überwasser - XV - IV S.O. - 3227.
Sopragrotta - Oberhöller - V - II S.E. - 4004.
Sopramonte - Zipperle - 11 - III N.O. - 2658.
Sopranessano - Aschbach - VII - III N.O. - 4727.
Sopranessano (Alpe di) - Aschbacher Alpe - VII - III N.O. - 4925 - q. 2232 - 2162 - 2287.
Sopraríva - Aufrain - V - III S.O. - 4025.
Soprasasso - Überatein - VI - II S.E. - 4435.
Soprasasso - Obersteiner - XV - II N.E. - 2506.
Soprastalla - Oberstall - VII - III N.O. - 4724.
Sopravedetta - Hohe Heis - V - IV N.O. - 5718 - a S. della Cima di Malavalle.
Sora - Sora - 11 - I S.E. - 3337 - pr. Ruon.
Sora Cengle (it.) - Sopra Cengle - 11 - I S.E. - 3035.
Sorafreina - Sorafreina Wald - 11 - I S.O. - 3243 - 42.
Sorafreina Wald - Sorafrèina - 11 - I S.O. - 3243 - 42.
Sorafurcia - Geiselsberg - VII - III S.O. - 4428.
Sorarùi - Oberbach - VII - IV S.O. - 5126.
Soraròia - Auf Rojen - IV - III N.O. - 4957.
Sorasass Alpe - Sorasàss - 11 - I S.O. - 3445 - 44.
Sorega - Sorèga (it.) - * 11 - I S.E. - 3432 - q. 1605.
Sorgente - Elisabeth Quelle - * V - I S.E. - 5201.
Sorgente - Rudolfs Quelle - V - I S.E. - 5201.
Sorgente dell'Adige - Ursprung der Etsch - IV - IV S.O. - 5057.
Sorgente Ferrugginosa - Eisen Quelle - 11 - IV S.E. - 3153.

Sorgente Sasso di Casera - Kaiserstein Quelle - V - III SA - 4226.
Sosseneck - Costa dei Sassi - VII - IV N.E. - 5721.
Sossen Hütte - Capanna dei Sassi - VII - IV N.E. - 5822.
Sosser Alpe - Alpe del Sassi - VII - IV N.E. - 5722.
Sottgardena - Sottogardéna - 11 - 1 N.E. - 3735.
Sottochiesa - Unterkirch - XV - II S.E. - 2402 - pr. Nova Ponente.
Sottocolle - Untergöller - XV - II S.O. - 2308.
Sottocosta - Pichleitner - VII - IV S.E. - 5122.
Sottogardéna - Sottgardena - 11 - I N.E. - 3735.
Sottomonte - Unterberg - VII - IV S.E. - 5221.
Sottomonte - Unterstell - XV - IV N.O. - 3929.
Sottomonte (di dentro) - Inner Unterstell - XV - IV N.O. - 3930.
Sottoriva - Unterrain - V - III S.O. - 4025.
Sottosasso - Unterstein - XV - II N.O. - 2914.
Sottosasso - Unterstein - XXII - I N.O. - 1611.
Sottosasso - Sottsass - 11 - I N.O. - 3534.
Sottoselva - Unterwald - 11 - III N.O. - 2600 - a E. di Cella.
Sottoselva - Unterwald - V - III N.E. - 4818.
Sottovia - Unterweg - XV - IV N.E. - 3621.
Sottovia - Unter Gasse - VII - III S.E. - 4420 - a O. di Fornace.
Sottrú - Sottrú - 11 - I N.O. - 3633.
Sottsass - Sottosasso - 11 - I N.O. - 3534.
Sovi - Soví (it.) - 11 - I N.E. - 3933.
Soy Bach - Rio di Soi - 9 - I S.O. - 3241.
Soy Ferner - Vedretta di Soi - 9 - I S.O. - 3041 - 40.
Soyjoch - Giogo di Soi - 9 - I S.O. - 3040 - q. 3023.
Soylanà - Lana di Soi - 9 - I S.O. - 3241.
Soyputz - Monte Soi - 9 - I S.O. - 3140.
Spachenbergher - Montespacco - XV - I S.E. - 3004.
Spalla - Schulter - 9 - III N.O. - 2853 - q. 3462.
Spalto - Gspell - V - IV S.E. - 5118.
Spanglaier (rectius Scandlaier) - Scandolara - 9 - IV N.E. - 3651.
(Spauregg) Schloss - Castello Spòro.
Spechtenhaus - Casa del Picchio - IV - II S.E. - 4438.
Specklahner - Monte Lana - IV - II S.O. - 4344.
Speg [1] - Passo - 9 - IV N.E. - 3651 - q. 1334.
Speier - Spira.
Speick Boden - Monte Spico - VI - I N.E. - 5534.
Speick Spitze - Monte Spico (di Saltùsio) (a N.O. di Saltùsio) - V - III S.E. - 4419.
Speick Wand - Croda dello Spico - VII - IV N.O. - 5628.
Speiker Wand - Croda di Spico - IV - III N.E. - 4750.

[1] Sulla carta austriaca erroneamente *Speg* per *Pseg.*

Spelonca - Spiluck - VI - III N.E. - 4551
Spèrghes - Spergs - XV - I S.O. - 3313.
Spergs - Spèrghes - XV - I S.O. - 3313.
Speranzola - Speranzola (sulla riva dell'Adige, presso Egna) - XXII - I N.O. - 1812.
Spèrlo - Spörlhof - XV - II N.E. - 2805.
Spessa - Dick - XV - I N.E. - 3605.
Spessa - Spessa - 12 - IV N.O - 3830.
Spessa - Spiess - 11 - I N.O. - 3844.
Spessa - Spiesser - XV - I. S.O. - 3413.
Spessa - Spiesshof - 9 - I N.O. - 3644.
Spessaia - Dick - V - III S.O. - 4036.
Spiazzo - Hauer - VI - I S.O. - 5345.
Spiazzo - Eschpam - V - III N.E. - 4821. -
Spiazzo - Legar - XV - I S.O. - 3212
Spiazzo - Moserplaz - VII - IV N.O. - 5627. -
Spiel - Dosso - 9 - II N.E. - 2932.
Spieleck - Dosso - XV - I S.E. - 3006.
Spiess - Spessa - 11 - I N.O. - 3844.
Spiesser - Spessa - XV - I S.O. - 3413.
Spiesshof - Spessa - 9 - I N.O. - 3644.
Spiluck - Spelónca - VI - III N.E. - 4551.
Spilucker Bach - Rio della Spelónca - VI - III S.E. - 4451 - 50.
Spin - Spino - XV - IV S.O. - 3224.
Spin (it.) - Spinn - IV - III N.O. - 4756.
Spin (di sopra) - Ober Spinn - IV - III N.O. - 4756.
Spin (di sotto) - Unter Spinn - IV - III N.O. - 4756.
Spina - Dorner - VII - III S.E. - 4420.
Spina del Lupo - Wolfendorn (Dornspitz) - VI - IV N.O. - 5855.
Spina Rossa - Rothergrat - V - I N.O. - 5715.
Spinedo - Spineid - 9 - I N.E. - 3733.
Spineid - Spinedo - 9 - I N.E. - 3733.
Spinga - Spinges - VI - III N.E. - 4749 - Rio di Pusteria.
Spinges - Spinga - VI - III N.E. - 4749 - Rio di Pusteria.
Spingser Kofel - Monte di Spinga - VI - III N.E. - 4750 - 49 - Così denominate le pendici S. di M. Bruciato a N. di Aica.
Spingser Wald - Selva di Spinga - VI - III N.E. - 4749.
Spinn - Spin (it.) - IV - III N.O. - 4756.
Spinner Wald - Bosco di Spin - IV - III N.O. - 4857.
Spino - Spin - XV - IV S.O. - 3224.
Spino (di sopra) - Ober Spin - XV - IV S.O. - 3324.
Spino (di sotto) - Unter Spin - XV - IV S.O. - 3324.
Spisses - Spisses - VI - II N.O. - 4645.
Spitaler Alpe - Malga Spedale
Spitz (Roccapiana) - Roccapiana - XXII - IV N.E. - 1520.
Spitzat - Cima Spezzata - IV - II N.O. - 4545.
Spitzbühel - Punta di Razzes - pr. il Rifugio Lavarè
(Spitzelhöhe) Hohe Spitze - Punta Alta - VI - I S.E. - 5138.
Spitzel Wand - Croda della Punta.
Spitzhorn - Corno - V - III S.E. - 4420.
Spitzhörndl - Col di Calza - VII - III S.O. - 4429.
Spitzige Lun - Punta di Lun - IV - III S.0. - 4253.

Spitz Kinkele - Pizzo Fana - VII - IIN.O. - 4710 - a E. del Corno Fana di Dobbiaco.
Spitzler - La Punta - V - IV S.E. - 5317.
Spitzner Alpe - Malgh della Punta - XV - IV S.O. - 3126.
Spitzweger - Strada - VI - III S.E. - 4449.
Spizang - Monte Spizzàno - 11 - I N.E. - 3835 - q. 1838.
Spondigna - Spondinig - 9 - IV N.E. - 3851.
Spondigna Vecchia - Alt Spondinig - 9 - IV N.E. - 3851.
Spondinig - Spondigna - 9 - IV N.E. - 3851.
Spörlhof - Spèrlo - XV - II N.E. - 2805.
Sprechenstein - Castel Pietra - VI - IV S.O. - 5300.
Sprinitzer Wand - Croda Sperone - V - IV S.E. - 5416.
Sprone delle Vedrette Giganti - Riesernock - VII - IV N.E. - 5520 - q. 2932.
Spronser Alpe - Malga di Sopránes - V - III S.E. - 4320.
Spronser Alpe - Alpe di Sopranes - V - III S.E. - 4322 - 21.
Spronser Thal - Val di Sopránes - V - III S.E. - 4218.
Spundeneck - Monte Spunda - III - II S.E. - 4201.
Stabbi - Stadien - VII - II N.O. - 4514.
Staben - Stava - XV - IV N.O. - 3830 - Comune di Naturno.
Stabinger - Stavigna - VI - III S.E. - 4446.
Stablinas - Stablinas - 8 - I N.E. - 3505.
Stachelburg - Castel del Ferro
Stacher Bach - Rio Spina - VII - IIN.O. - 4715.
Stacherbach Alpe - Malga Spina - VII - II N.O. - 4714.
Stacher Riedl - Monte Spina - VII - IIN.O. - 4714.
Stackl - Steccato - V - II S.E. - 4208.
Stàdio - Stadlhof - XV - II S.O. - 2211.
Stadlegg - Monte Stabbio - XV - I N.E. - 2705.
Stadien - Stabbi - VII - II N.O. - 4514.
Stadlhof - Maso Stabbio - 9 - I N.O. - 3745.
Stadlhof - Masi dello Stabbio - 11 - III S.O. - 2455.
Stadlhof - Stàdio - XV - II S.O. - 2211.
Stadlhorn - Corno Stabbio - VII - II N.O. - 4514.
Stadlrohn - La Pozza - 9 - I N.E. - 3734.
Stadi Wald - Bosco di Pozza - VII - II N.O. - 4515 - 14 - 4511.
Staffel - Stàvel (it.) - XV - IV N.O. - 3524..
Staffelswerch - Costa di Stàvel - XV - IV N.O. - 3625 - sotto il Giogo Alto.
Stager - Pontara - XV - I S.E. - 3302.
Stagno - Steinwendt - VI - III S.O. - 4454.
Stalla - Kölbl Stall - 11 - III S.O. - 2455.
Stalla - Winterstall VII - IV SA5227.
Stalla - Stofner (Stallenhütt) - V - II S.E. - 4407.
Stalla del Prete - Pfaffstall - 11 - IV S.O. - 3200 - a N.O. di Collalbo.
Stallagrande - Gross Stall - VI - I N.E. - 5733.
Stalle - Winterstall - XV - I N.E. - 3703.
Stalle di Colletto - Glittner

Ställe - VI - II S.O. - 4438.
Stallen - Stallo - 11 - III S.O. - 2300 - q. 1332.
Stallerhof - Maso Stallo - XV - II N.E. - 2707.
Staller Sattel - Passo di Stallo - VII - IV S.E. - 5316.
Stallner - Le Stalle - XV - I N.E. - 3506.
Stallo - Stallen - 11 - III S.O. - 2300 - q. 1332.
Stallwies - Pradistallo - 9 - I S.O. - 3243.
Stamerer - Scamma - * 11 - IV N.E. - 3850 - q. 1243.
Stammer - Ceppo - XV - I S.E. - 3106 - Case fra Castel Ronco e Castel Novale.
Stampfer - Masi della Päusa - XV - II S.E. - 2006.
Stampfer Bad - Bagni Mezzavalle - VII - IV S.E. - 5121.
Stampfeter - Pedasso di fuori - 11 - IV S.O. - 3354.
Stampfeter - Malga Stampi - 11 - IV S.E. - 3047.
Stampfeter Senne - Malga del Bosco (a N.E. della Cresta di Siùsi) - 11 - IV S.E. - 3046.
Stand - La Posta - V - III S.O. - 4027.
Stand - Posto.
Staner Hüttl - Bäita di Pietra.
Stanga (it.) - Stange - V - I S.E. - 5305.
Stanga (it.) - Stangen - 11 - IV N.O. - 5657 - a S. di Briolo.
Stange - Stanga (it.) - V - I S.E. - 5305.
Stangen - Stanga (it.) - 11 - IV N.O. - 3657 - a S. di Briolo.
Starkfelder - Malga Campoforte.
Starza - Starzer - 11 - IV N.O. - 3556.
Starzer - Starza - 11 - IV N.O. - 3556.
Staudach - Arboréto (di Ultimo) - XV - IV S.O. - 3324.
Staudacher - Arbusti - VII - IV S.E. - 5221.
Stauden - Agli Arbusti - V - II N.O. - 4514.
Stauden Berg - Monte degli Arbusti - V - I S.O. - 5313 - q. 2412.
Staudenberg A. - Malga agli Arbusti - V - I S.O. - 5313.
Staudenberg Bach - Rio degli Arbusti - V - I S.O. - 5412.
Studenberg Grat - Cresta degli Arbusti - V - I S.O. - 5413 - 12.
Stauder - Agli Arbusti - VII - - III S. E. - 4320.
Stava - Staben - XV - IV N.O. - 3830 - Comune di Naturno.
Stàvel (it.) - Staffel - XV - IV N.O. - 3524.
Stavigna - Stabinger - VI - III S.E. - 4446.
Stazione Campo di Trens - Eisenbahn Station Freienfeld - VI - IV S.O. - 5258.
Stazione del Brennero - Eisenbahn Station Brenner - VP - III S.O. - 0057.
Stazione della Fortezza - Bahnhof Franzensfeste - * VI - III N.E. - 4751.
Stazione di Bronzòlo - Eisenbahn Station Branzoll - XV - II S.O. - 2409.
Stazione di Castelfirmiano - Eisenbahn Station Sigmundskron - XV - II N.O. - 2910.
Stazione di Dobbiaco - Eisenbahn Station Toblach - VII - II S.O. - 4314.
Stazione di Egna (Terméno) - Eisenbahn Station Neumarkt Tramin - XXII - I N.O. - 1912.

Stazione di Làces - Eisenbahn Station - 9 - I N.E. - 3736.
Stazione di Lana (Postàl) - Eisenbahn Station Lana Burgstall - XV - IV N.E. - 3617.
Stazione di Maia bassa - Eisenbahn Station Untermass - XV - IV N.E. - 3919:
Stazione di Marlengo - Eisenbahn Station Marling - XV - IV N.E. - 3919.
Stazione di Moncucco - Schelleberg (St.) - V - I N.E. - 5601.
Stazione di Naturno - Eisenbahn Station Naturas - * XV - IV N.O. - 3827.
Stazione di Ora - Eisenbahn Station Auer - XV - II S.O. - 2110.
Stazione di Salorno - Eisenbahn Station Salurn - XXII - IV S.E. - 1416.
Stazione di Senàles - Eisenbahn Station Schnalsthal - * XV - IV N.O. - 3829.
Stazione di Settequerce (Fermata) - Eisenbahn Station Siebenich - * XV - I S.O. - 3012.
Stazione di Sludèrno (Glorenza) - Eisenbahn Station Schluderns Glurns - 9 - IV N.E. - 3953.
Stazione di Spondigna (Prato in Venosta) - Eisenbahn Station Spondinig - 9 - IV N.E. - 3851.
Stazione Magré - Cortaccia - Haltestelle Margreid - XXII - I N.O. - 1714.
Steccato - Stackl - V - II S.E. - 4208.
Steckholz - Ceppaia - V - I N.E. - 5501.
Steet - Stet - *XV - IN.E.3805 - q. 1412.
Steeter Bach - Rio di Stet - XV - I N.E. - 3805.
Stefansdorf - Santo Stefano - VI - II N.E. - 4632.
Stefansdorfer Wald - Selva di Santo Stefano - VI - II S.E. - 4433 - Pendici N. di M. di Palù.
Steg - Passo (di Fiè) - 11 - IV S.O. - 3059.
Stegen - Ai Ponti - VII - II N.O. - 4814.
Stegen - Stegòna - VI - II N.E. - 4732.
Steger - Al Ponte - VIIbis - III S.E. - 0122.
Steger - Al Sentiero - XV - I N.O. - 3615.
Steger Alpe - Alpe del Ponte - VIIbis - III S.E. - 0122.
Steger Bach - Rio del Passo - 11 - IV S.O. - 3100.
Stegerhof - Maso del Passo - V - III S.E. - 4316.
Stegher - Malga Sentiero - VII - IV N.O. - 5830.
Stegnerberg - Monte di Stegona - VI - II N.E. - 4733.
Stegòna - Stegen - VI - II N.E. - 4752.
Steiger Bach - Rio di San Benedetto - * VI - III N.E. - 4747 - affl. di sinistra della Rienza.
Steil - Erto - XV - IV N.O. - 3825.
Stein - Sasso - 9 - I S.E. - 3033.
Stein - Sasso Caprèto - V - III N.E. - 4919.
Stein - Sasso (di Amista) - V - III N.E. - 4822.
Stein - Il Sasso - XV - IV N.E. - 3819.
Stein - Sasso (di Plata) - V - III N.E. - 4917.
Stein - Sasso - V - I N.O. - 5808. Stein - Sasso - V - I S.O. - 5410.
Stein - Sasso - VI - IV N.E. - 5850.
Stein - Sasso - VI - I S.E. - 5438.
Stein - Sasso - VII - III S.E. - 4419.

Stein - Sasso (di Vals) - V - III N.E. - 4616.
Stein [Ruine] - Castelpietra - 11 - IV S.O. - 3100.
Steinacker Hof - Sasso - XV - II S.E. - 2305.
Steinalpe - Alpe del Sasso - VI - IV N.O. - 5959 - Pendici di M. Sasso.
Stein Alpe - Alpe del Sasso - VII - II S.O. - 4009.
Steinalpe - Malga del Sasso - VI - IV N.O. - 5958 - q. 1742.
Steinbach - Rio del Sasso - VI - IV N.O. - 5959.
Steinbach - Riopetroeo - V - III S.E. - 4116.
Steinberg - Monte del Sasso - 9 - I S.E. - 3134.
Steinberg - Monte del Sasso - XV - I S.O. - 3014.
Steinberg Alpe - Alpe di Monte del Sasso - VI - IV S.E. - 5448.
Steinberg Alpe - Malga di Monte del Sasso - VI - IV S.E. - 5448.
Steinberger - Montesasso - XV - IV N.E. - 3622.
Steinberg Scharte - Forcella di Monte del Sasso - VI - IV S.E. - 5349.
Steindl - Sasso - V - II N.E. - 4506.
Steineck - Castel Pietra.
Steinegg - Collepietra - 11 - III N.O. - 2900.
Steinegg [Ruinel - Castelpietra * XV - II N.E. - 2901 - rovine a S.E. di Prato all'Isarco.
Steinegger - Maso Costa dei Sassi - XV - IV S.E. - 3318.
Steiner - Al Sasso - VII - II S.O. - 4314.
Steiner - Al Sasso - XV - IV S.O. - 3229 - Casolari a N. di Pineta.
Steiner - Al Sasso - V - III S.O. - 4225.
Steiner - Al Sasso - V - II S.O. - 4314.
Steiner - Sasso - VIIbis - III S.O. - 0126 - ad O. di Albergo Valle Aurina.
Steiner - Sasso - VI - III N.E. - 4848.
Steiner - Sasso - VI - IV S.E. - 5446 - 47.
Steiner - Sasso - VI - III S.E. - 4446.
Steiner - Sasso - XV - II N.E. - 2604.
Steiner Alpe - Malga del Sasso - VI - II N.O. - 4540.
Steiner Bach - Rio del Sasso - VIIbis - III S.O. - 0126.
Steinerberg - Monte Petroso - XV - IV S.O. - 3129.
Steinerberg - Monte Sasso - VI - I N.E. - 5731.
Steinerhof - Sasso - 11 - III N.O. - 2559.
Steiner Holm - Cima di Sasso - VII - IV N.O. - 5730.
Steinerner Tisch (Sautut) - Cima della Tàvola - IV - II S.E. - 4034.
Steinerne Stadt - Cuzìnes (tra il Sasso Lungo e il Passo di Sella) - 11 - I S.O. - 3144 - 3042.
Steiner Wald - Bosco del Sasso (pr. Sasso di Vizze) - VI - IV N.E. - 5850.
Steinhaus - Caininata - V - II N.O. - 4714.
Steinhaus - Cadipietra - VII - IV N.O. - 5929.
Steinhauser - Cadipietra - XV - II S.E. - 2008 - q. 797.
Steinhauser - Cadipietra - XXII - I S.O. - 1413.
Steinhof - Sasso - 9 - II N.E. - 2935.
Steinhof - Sasso - XV - II S.O. - 2114.

Steinhof - Sasso - 9 - I N.O. - 3643.
Steinhof - Sasso - V - III S.E. - 4416.
Steinhofe - Masi dei Sassi - 9 - I S.O. - 3440.
Steinjoch - Monte del Sasso - VI - IV N.O. - 5959.
Steinkaarspitze - Cima Quàira - VIIbis * - III N.E. - 0516.
Steinkarl - Forcella Carra - VI - IV N.E. - 5550.
Steinmandel - Ometto - IV - III S.E. - 4447.
Steinmandl - Ometto - IV - III S.E. - 4453 - IV - III N.E. - 4552.
Steinmann - Pietra - XV - II N.E. - 2607.
Steinmann - Pietra - XV - I N.O. - 3614.
Steinmeer - Mare di sassi - 9 - IV S.E. - 3351.
Steinmetz - Tagliapietra - XV - IV S.E. - 3418.
Steinrastalpe - Alpe del Riposo - 9 - I S.E. - 3332.
Steinsäge - Sega del Sasso.
Steinschlag Ferner - Vedretta delle Frane - IV - II N.O. - 4643.
Steinger f eld Alpe - Alpe Campo di Pietra - VII - IV S.E. - 5320 - 19.
Steinsgerfeldhütte - Malga Campo di Pietra - VII - IV S.E. - 5320.
Steinspitz - Punta del sasso - VI - I S.O. - 5141.
Steinwand - La Pietra - V - III N.E. - 4616.
Steinwand - Croda di Monte Capra - VI - IV S.E. - 5250.
Steinwandhof - Al Sasso - 9 - I S.O. - 3440.
Steinwendt - Stagno - VI - III S.O. - 4454.
Steinwenter - Costa dei Sassi - V - III S.O. - 4027 - 26 - a S. di M. Capitello.
Steinwiesalpe - Malga Pra del sasso - VI - III N.E. - 4552.
Stella (del Renòn) - Lichtenstern - XV - I S.E. - 3102.
Stélvio - Stilfs - 9 - IV N.O. - 3555 - Comune di Prato allo Stelvio.
Stenk (Wirthshaus) - Osteria al Bivio - 11 - III S.O. - 2458.
Sterlex - Starléx - 8 - I N.E. - 3904.
Stern (La Villa) - La Villa - 11 - I N.E. - 3534.
Sterner Alpen Hütte - Rifugio di La Villa - 11 - I N.E. - 3535 - q. 2039.
Sterzing - Vipitèno - V - I S.E. - 5402 - Comune.
Sterzinger Hütte - Rifugio « Vipiteno » al Picco della Croce - VI - IV N.O. - 5553 - q. 2344.
Stet - Steet - * XV - I N.E. - 3805 - q. 1412.
Stettiner Hütte - Rifugio dell'Altissima (« Petrarca ») - V - III N.O. - 4526.
Stettner Alpe - Malga di Mezzo.
Stevia - Stevia Alpe - 11 - I S.O. - 3441.
Stevia Alpe - Stevia - 11 - I S.O. - 3441.
Stickelwieser - Prati Erti - V - III S.E. - 4221.
Stickle Pleiss - Blais dell'Ortles - 9 - IS.O. - 3156 [1].
Stieberfall - Cascata - V - III N.E. - 4918.

[1] Sulla carta austriaca erroneamente il nome è segnato nella Valle, anzichè sulla costa a mezzodì di essa.

Stiefler - Bosco delle Forcine - VI - III N.E. - 4647.
Stiegen - Scale - * VII - III N.E. - 4519 - q. 1484.
Stier Alpe - Alpe del Toro - V - III S.E. - 4322 - a S. di Cima Rosa.
Stier Alpe - Alpe del Toro - V - III N.E. - 4822.
Stier Alpe - Alpe del Toro - 9 - IV S.O. - 3453.
Stier Alpe - Alpe del Toro - 9 - IV S.E. - 3252.
Stier Alpe - Alpe del Toro - 8 - I N.E. - 3803.
Stier Alpe - Malga del Toro - 9 - IV S.E. - 3353.
Stier Alpe - Malga del Toro - VI - I N.O. - 5738.
Stier Berg - Monte del Toro - 8 - I N.E. - 3803.
Stier Berg - Monte del Toro - 9 - IV S.O. - 3355.
Stierberg - Montetoro - IV - III S.E. - 4451.
Stier Berg - Monte del Toro - 9 - IV N.E. - 3548.
Stier Eck Kamm - Cresta del Toro - 9 - IV S.E. - 3452.
Stier Hütte - Malga del Toro - 9 - I N.O. - 3941.
Stier Hütte - Malga del Toro - XV - I N.O. - 3811.
Stier Leger - Al Toro - 9 - II N.E. - 2934.
Stier Leger - Al Toro - IV - II S.O. - 4040 - Casolare a S.E. di Masi Malander (sorgente).
Stier Moos - Palù del Toro - XXII - I N.O. - 1812.
Stifter - Maso del Convento - VI - I N.E. - 5636 - a N. di Pramolle.
Stifthof - Maso del Capitolo - 9 - IV N.E. - 3846.
Stilfes - Stilves (it.) - VI - IV S.O. - 5159 - Comune di Campo di Trens.
Stilfs - Stélvio - 9 - IV N.O. - 3555 - Comune di Prato allo Stelvio.
Stilfser Alpe - Alpe di Stelvio - 9 - IV N.O. - 3558.
Stilfser Alpe - Malga di Stèlvio - 9 - IV N.O. - 3557.
Stilfser Berg Höfe - Masi del Monte (di Stélvio) - 9 - IV N.O. - 3556 - 55 - a S.O. di Stelvio.
Stilfser Joch (Zinseler) - Cima di Stilves - V - I S.E. - 5001.
Stilfser Joch - Giogo di Stélvio - 9 - IV S.O. - 3100.
Stiller Bach - Rio Valmiùr - IV - IV S.O. - IV - III N.O.4959.
Stilén - Stilon Bach - VI - IV S.E. - 5350 - affl. sin. del Rio di Valles.
Stilon Bach - Stilon - VI - IV S.E. - 5350 - affl. sin. del Rio di Valles.
Stilúmes - Stilums - V - III S.E. - 4151.
Stilums - Stilúmes - VI - III S.E. - 4151.
Stilves (it.) - Stilfes - VI - IV S.O. - 5159 - Comune di Campo di Trens.
Stimpfel - Tronchi - XV - II S.O. - 2108.
Stinecho - Castel Pietra.
Stine Loch - Buca - XV - I S.O. - 3209.
Stinn Alpe - Malga Stino - VI - IV S.E. - 5249.
Stirberg - Malga di Monte del Toro - XV - IV S.O. - 3024 - 23.
Stocka - Alle Ciocche.

Stockele - Alle Ciocche - XV - I N.O. - 3808 - pr. Valmarcia.
Stöckel Kapelle - Cappella del le Ciocche.
Stockhof - Maso delle Ciocche - 9 - IV N.O. - 3554.
Stockhof - Maso delle Ciocche - 9 - IV S.E. - 3153 - a N. di S. Geltrude.
Stocker - Le Ciocche - VII - IV N.O. - 5528.
Stockerhof - Maso del Lago - IV - III N.O. - 4656.
Stockner Alpe - Alpe delle Ciocche.
Stockwiese - Prati delle Ciocche - XV - II S.E. - 2205 - 04.
Stofner (Stallenhütt) - Stalla - V - II S.E. - 4407.
Stolla - Stolla - 12 - IV N.E. - 3917 - 18.
Stola Graben - Tovo di Scolla - 11 - IV N.E. - 3918 - versante E. di Croda Scabra sul Rio di Stolla.
Stollberg - Monte delle Cave - VI - IV S.E. - 5046.
Stollen Wald - Selva delle Cave - VI - III N.E. - 4946.
Stolles Spitze - Punta delle Cave - V - I S.O. - 5310.
Stolzer - Boscaroli - VII - II S.O. - 4412.
Stormo - Sturm - 11 - III N.O. 2659 - a S. di Monte.
Stormo - Stürmer - XV - I S.E. - 3405.
Stosskofl (Mühlwalder Joch), - Giogo di Selva - VI - I N.E. - 5535.
Stotz - Stéz (it.) - IV - II S.O. - 4442.
Strada - Spitzweger - VI - III S.E. - 4449.
Strada - Strasser - 11 - IV S.O. - 3155 - q. 909.
Strada - Weg - VI - II S.E. - 4136.
Strada - Weger - V - II N.O. - 4815.
Strada dell'Isarco - Kunters Weg - 11 - IV N.O.
Strada (disopra) - Oberstrassen - 11 - III N.O. - 2856 - fraz. di Tires.
Stradagrande - Grosswegger - V - III S.E. - 4123.
Stradini - Gasser - XV - I S.E. - 3401. -
Stradino - Wegmann - XV - I S.O. - 3410.
Stradino - Kehrer - XV - IV S.E. - 3319.
Stradino - Strassmann - XV - I N.E. - 3806.
Strame - Stramer - XV - I N.O. - 3512 - pr. Meltina.
Stramer - Strame - 'XV - I N.O. - 3512 - per Meltina.
Stranses - Stranses - V - I S.E. - 5407.
Strassberg [Ruine] - Castè1 di Strada - V - I N.E. - 5501.
Strasser - Strada - 11 - IV S.O. - 3155 - q. 909.
Strasser Bach - Rio di Strada - 11 - IV S.O. - 3155.
Strassmann - Stradino - XV - I N.E. - 3806.
Streitmooser - Al Piano - XV - II N.E. - 2801.
Streitweider Alpe - Alpe della Lite - V - II S.O. - 4212.
Stretta dei Sàssoni - Saxenklemme - VI - IIIN.E. - 4751 - a Valle di Pradisopra di Mezzaselva.
Stretta di Bressanone - Brixner Klause - VI - III N.E. - 4649 - a S.O. di Aica.
Stretta di Laces - Latschander Schlucht - 9 - I N.E. - 3735 - tra Castelbello e

Laces. Stretta di Rio - Mühlbacher Klause - VI - III N.E. - 4846.
Strichwiese - Prati a striscia - XV - I N.O. - 3610.
Strick Berg - Monte della Chiesa - VII - II N.O. - 4608.
Strickner - Funaioli - VI - II N.O. - 4944.
Strickner - Ai Cordài - V - I S.O. - 5409 - q. 1410.
Strimmbach - Strimo - 9 - IV N.E. - 3946.
Strimmhof - Strimo - 9 - IV N.E. - 3946.
Strimo - Strimmbach - 9 - IV N.E. - 3946.
Strimo - Strimmhof - 9 - IV N.E. - 3946.
Strobl Alpe - Alpe Stròbilo - VI - IV N.O. - 5559 - 58.
Strudel Köpfe - Monte Specie - 12 - I N.O. - 3815.
Strudel Alpe - Alpe di Specie - 12 - I N.O. - 3815.
Stùa - Stuwergut - V - III S.E. - 4316.
Stubaier Alpen - Alpi Breonie [1] - F.° V - VI - dalla Croda Nera al Gran Pilastro.
Stuben Joch - Bocchetta della Stùa (a N. della Vedretta della Stùa) - V - I N.O. - 5812.
Stuben Ferner - Vedretta della Stua - V - I N.O. - 5812.
Stücklhaus - Poderetto - XV - I S.O. - 3309.
Stufels - Stufles (it.) - VI - III S.E. - 4248.
Stufer - Scale - V - II S.E. - 4302.
Stufles (it.) - Stufels - VI - III S.E. - 4248.
Stúlles - Stuls - V - III N.E. - 4916.
Stulles (di fuori) - Ausser Stuls - V - II N.O. - 4915.
Stuls - Stúlles - V - III N.E. - 4916.
Stumpf Alpe - Alpe di Fói - VII - I S.O. - 5011.
Stumpf Alpe - Malga di Fói - VII - I S.O. - 5011.
Stuòres - Stuores Wald - 11 - I S.E. - 3231.
Stuores Bach - Rio di Stuòres - 11 - I S.E. - 3231.
Stuores Wald - Stuòres - 11 - I S.E. - 3231.
Sturm - Stormo - 11 - III N.O. - 2659 - a S. di Monte.
Stürmer - Stormo - XV - I S.E. - 3405.
Starweben Alpe - Malga di Costa dei Prati - XV - IV S.E. - 3222.
Stürzenhof - Sturzo - XV - II S.E. - 2105.
Sturzo - Stürzenhof - XV - II S.E. - 2105.
Stuttennock - Cima di Riva - VII - IV N.E. - 5722.
Stuwergut - Stùa - V - III S.E. - 4316.
Sucher Grube - Fòrra Lùsina - XV - II N.E. - 2606. - vi scorre il Rio Lùsina
Sues Kofl - Monte Súes - VII - III S.E. - 4216.
Sulden - Solda - 9 - IV S.O. - 3354 - 3253 - 9 - IV S.E. - 3152 - (di fuori - di dentro).
Sulden Bach - Soldano - 9 - IV S.E. - IV S.O. - IV N.E. - IV N.O.
Sulden Ferner - Vedretta Soldana - 9 - III N.E. - 2952.
Sulden Spitze - Cima Soldana - 9 - III N.E. - 2852.

[1] Cfr. Avvertenze per i cartografi.

Sulden Thal - Val Soldàna - 9 - IV S.O. - 3354 - 3254.
Sulferthaler - Valseivana - XV - I S.E. - 3404.
Sulzen Alpe - Malga Acida - VI - III N.O. - 4757.
Sulzer - Agro.
Sulzhof - Masagro - XXII - IV N.E. - 1716.
Sulzspitz - Cima Sulz - VI - III N.O. - 4758.
Sumpignòlo - Zampanell Berg - 9 - IV S.O. - 3355.
Suòlo - Soler - 11 - III N.O. - 2659.
Surèghes - Überwasser - 11 - IV S.E. - 3448.
Suppanturm - Torre Pertànes.
Süss [Bad] - Bagni Sis - 11 - IV S.O. - 3400.
Süssen Graben - Valdolce - XV - II N.E. - 2606.
Swanburg - Castel del Cigno.
Sylvester Alpe - Alpe San Silvestro - VII - II N.O. - 4609.
Sylvester Bach - Rio di San Silvestro - VII - II N.O. - 4512.
Sylvester Thal - Valle San Silvestro - VII - II N.O. - 4512

T

Tabaretta - Tabaretta Spitze - 9 - IV S.O. - 3155.
Tabaretta Hütte (Grazer Hütte) - Rifugio Tabaretta - 9 - IV S.O. - 3155 q. 2534.
Tabaretta Joch - Passo della Tabaretta - 9 - IV S.O. - 3155.
Tabaretta Kugel - Dosso di Tabaretta - 9 - IV S.O. - 3256.
Tabaretta Spitze - Tabaretta - 9 - IV S.O. - 3155.
Tabaretta Thal - Val Tabaretta - 9 - IV S.O. - 3256. - (affl. d. del Rio di Trofòi)
Tabiai dei Colli alti - Hochalpenhütten - VII - III S.O. - 4227 - 26.
Tabiai della Fórcola - Furkel Hütten - * VI - IV S.E. - 5247 - Casolari'a S.O. di Malga Lasta.
Tabiai del Salceto - Waidach Hütten - VI - I N.E. - 5637.
Tabiai disotto - Unterhütten - VII - III N.O. - 4924.
Tabiai (di Sottomonte) - Unterberg Hütten - VI - IV N.E. - 5848.
Tabiai Lavina - Lanner Hütten - VII - III N.O. - 4924.
Tabiaton - Tabiatòn (it.) (malga sul Corno) - XXII - I N.O. - 1708.
Tablà - Tabland - XV - IV N.O. - 3829 - Comune di Naturno.
Tablà - Katzenzungen - XV - IV S.E. - 3317 - q. 615.
Tabladoi - Tabladói (it.) - 9 - IV N.O. - 3555 - pr. Ponte di Stelvio.
Tabland - Tablà - XV - IV N.O. - 3829 - Comune di Naturno.
Tabland - Tablàt (di Parcínes) - V - III S.O. - 4224.
Tablander Alpe - Malga di Tablà - XV - IV N.O. - 3629.
Tablander Spitze - Punta di Tablàt - V - III S.O. - 4225.
Tablander Wald - Bosco di Tablà - XV - IV N.O. - 3629.
Tablàt (di Parcines) - Tabland - V - III S.O. - 4224.
(Tadega Joch) Col Lodgia - Col Tadèga - 12 - IV S.O. - 3527.
Tafratz - Tafràz (it.) - 9 - I N.O. - 3642.
Tafratzer Wald - Selva di Tafràz (pr. Tafràz) - 9 - I N.O. - 3642.
Tafràz (it.) - Tafratz - 9 - I N.O. - 3642.
Tagewald Horn - Corno di Tramin - VI - III N.O. - 4658.
Tagliapietra - Steinmetz - XV - IV S.E. - 3418.
Taglio - Hamann - V - II N.E. - 4506.
Tagúsa - Tagusens - 11 - IV N.O. - 3555 - 54.
Tagusens - Monte T agusa - 11 - IV N.O. - 3555 - a S. di Tagusa.
Tagusens - Tagúsa - 11 - IV N.O. - 3555 - 54.
Taisten - Tèsido - VII - III N.E. - 4621 - Comune di Monguelfo.
Taistner Alpe - Malga di Tèsido - VII - III N.E. - 4819.

Taistner Bach - Rio di Tèsido - VII - III N.E. - 4721.
Taistner Hinter Alpe - Alpe di Tèsido (di dentro) - VII - III N.E. - 4919.
Taistner Vorder Alpe - Malga di Tèsido (davanti) - VII - III N.E. - 4720.
Tal - La Valle - 9 - I S.O. - 3341.
Talai - T alali (it.).
Talair Wald - Bosco Talàira - 9 - 1 N.O. - 3639 - a O. di Morter.
Talatsch - Montalaccio - 9 - I N.O. - 3841.
Talatschhof - Montalaccio - 9 - I N.E. - 3933.
Talfer - Tàlvera - XV - II N.E. - XV - I S.E. - XV - I N.E. - V - II S.E. V - II N.E.
Talle (di sopra) - Obertall - V - II S.O. - 4414.
Talle (di sotto) - Untertàll - V - II S.O. - 4315.
Tallner Alpe - Alpe di Montello - V - II S.O. - 4413.
Talson - Talsóne (it.) - VI - I S.O. - 5143.
Talsóne (it.) - Talson, - VI - I S.O. - 5143.
Talt - Malga Montalto - 11 - III N.O. - 2656 - q. 1723.
Taltbüchl - Montalto - 11 - III N.O. - 2656.
Talvera - Talfer - XV - II - II N.E. - XV - I S.E. - XV - I N.E. - V - II S.E. V - II N.E.
Tamanegger - Tomasi - XV - I S.O. - 3409.
Tambres - Tambres - 11 - IV N.E. - 3646.
Tamers - Tàmores (it.) - 12 - IV N.O. - 3927.
Tamers Fels - Croda di Tàmores - 12 - IV N.O. - 3926.
Tàmores (it.) - Tamers - 12 - IV N.O. - 3927.
Tanàs (it.) - **Tannas** - 9 - IV N.E - 3848.
Tanas - Fontanazzo (di Lasa) - 9 - I N.O. - 3645 - q. 1347.
Tanei - Thanei - IV - III S.E. - 4347.
Tanetz - Malga Fontanazza - 11 - IV S.E. - 3048.
Tann - Fontana - XV - I S.E. - 3401.
Tannas - Tanas (it.) - 9 - IV N.E. - 3848 - (Lasa)
(Tannberg) Tomberg - Montefontana - 9 - I N.E. - 3731 - Comune di Castelbello Ciardes.
Tannerhof - Maso degli Abeti - XV - IV N.O. - 3629.
Tanterportas - Tanterportas - 8 - I N.E. - 3501.
Tanursa - Tanürz - 11 - IV N.E. - 3652.
Tanürz - Tanursa - 11 - IV N.E. - 3652.
Tanz Bach - Rio Danza - XV - I N.E. - 3702.
Tanzlhof - Maso Danza - VI - II N.O. - 4842.
Tappein - Depino - 9 - I N.O. - 3840.
Tappeiner Schaf Hütte - Bàita Depino - 9 - I N.O. - 3939.
Taranthube - Castel del Ferro.
(Tarantsberg) Dornsberg [Schloss] - Castèl Taranto - XV - IV N.O. - 3826.
Tarces - Tartsch - IV - III S.O. - 4054 - Comune di Malles in Venosta.
Tarnell - Tornello - 9 - I N.O. - 3645.

Tarnelter Wald - Selva di Tornello - 9 - I N.O. - 3543.
Tarres - Tarsch - 9 - I N.E. - 3635 - (Laces).
Tarsch - Tarres - 9 - I N.E. - 3635 - (Laces).
Tarscher Alpe - Malga di Tarres - 9 - I S.E. - 3434.
Tarscher Joch (Skt. Moriz Joch) - Passo di Tarres - 9 - I S.E. - 3334.
Tartsch - Tarces - IV - III S.O. - 4054 - Comune di Malles Venosta.
Tartscher Alpe - Malga di Tàrces - 9 - IV S.O. - 3258.
Tartscher Bühel - Col di Tarces - IV - III S.O. - 4054.
Tartscher Kopf - Monte di Tarces - 9 - IV S.O. - 3359.
Tartscher Wald - Selva di Tarces - 9 - IV S.O. - 3358.
Tasa (di sopra) - Ober Taser - V - II S.0. - 4214.
Tascheldri [1] - Fascia - 9 - IV N.O. - 3655 - pr. Gavrigo.
Tascheljöchel - Giogo Tasca - IV - II S.O. - 4341.
Taschel Seen - Laghi Tasca (pr. il Giogo omon.) - IV - II S.O. - 4341.
(Taschler Hütte) Oberberg Alpe - Malga di Sopramonte - VII - I S.O. - 5212.
Taser - Dasa - V - II S.O. - 4214. -
Tassa - Dasé.
Tassach - Dasé - V - III N.E. - 4917.
Tassach Wald - Bosco di Dasé - V - III N.E. - 4818.17.
Tassenblon - Pian delle Dase - 9 - I N.E. - 3634.
Tasser (Griesbach) - Gries - VIIbis - III S.O. - 0125.
Tatschjöchl - *Montaccio (di Lusén)* - VI - II S.O. - 4141.
Tatschspitz - Montaccio - VI - III N.O. - 4859.
Tatzen Bach - Rio Tazza - VII - III N.E. - 4817.
Tatzer - Tazza - 11 - III N.O. - 2655.
Tauben Brunnen - Fontana delle Colombe - VI - III S.E. - 4351.
Tauern - Tàuri [2].
Tauern Haus - Casa dei Tàuri.
Tauern Kopf - Testa dei Tàuri - VIIbis - III N.E. - 0518.
Tauernkreuz - Passo dei *Tàuri* - VIIbis - III S.E. - 0418.
Tauferer Thal - Val di Tùbre - 9 - IV N.O. - 3800 - 3959 - 58 - (Val Monastero).
Tauferer Thal - Val di Tùres - VI - II N.E. - VI - I S.E.
Taufers - Pieve di Tures - VI - I S.E. - 5431.
Taufers - Tubre - 9 - IV N.O. - 3800 - Comune.
Taufers [Schloss] - Castèl di Túres - VI - I N.E. - 5531.
Tauferwald - Bosco di Tuve - 9 - IV N.O. - 3759.
Taverna - Fürholz - 11 - IV N.E. - 3951 - presso la Stretta (Klamm).
Tazza - Tatzer - 11 - III N.O. - 2655.

---

[1] Sulla carta austriaca erroneamente *Tascheldri* per *Fascheldri.*

[2] Corrisponde parzialmente. (Cfr. Avvertenze per i cartografi.)

Teceligna - Tötschling - VII - III S. E. - 4150.
Tegolaia - Tegolaia.
Teiss Mühle - Molino Tisa - XV - I S.E. - 3307.
Tèl - Töll - V - III S.E. - 4023.
Teiche - Telkenhof - XXII - I N.O. - 1512.
Teleferica - Drahtner - XV - I S.E. - 3008.
Telegraph (Fröllspitze) - La Plose (Cima della Plose) - VI - II S.O. - 4244 - sul 25.000 I.G.M. M. Telegrafo.
Telferer Wald - Selva di Tèlves - V - I S.E. - 5405.
Telfes - Tèlves - V - I S.E. - 5304.
Telferweissen - Cime Bianche di Tèlves - V - I N.E. - 5507 - 5506.
Telfmühl - Telve - * 11 - IV S.O. - 3456 - a N.O. di Tisana.
Telfmühle - Molino Tèlve (a E. di S. Pietro) - 11 - IV N.E. - 3651.
Telkenhof - Teiche - XXII - I N.O. - 1512.
Tella - Tella - 9 - IV N.O. - 3900 - nome comune ai diversi casolari ivi contenuti.
Tella Alpe - Malga di Tella - 8 - I N.E. - 3901.
Tella Kopf (Runder Kopf) - Cima di Tella - IV - III S.O. - 4000.
Teller Joch - Montello - VI - III N.O. - 4559.
Tèlles - Töll - VI - II N.E. - 4648 - q. 855.
Tels (di sopra) - Obertels - 9 - IV N.E. - 3850.
Tels (di sotto) - Untertels - 9 - IV N.E. - 3850.
Telve - Telfmühl - * 11 - IV S.O. - 3456 - a N.O. di Tisana.
Telves - Telfes - V - I S.E. - 5304 - Comune di Racines.
Temblmeister - Malga dei viburni - ll - IIIN.O. - 2654.
Tenders - Tènders (it.) - IV - IV S.O. - 5058.
Tenner - Ara - 11 - IV N.O. - 3655.
Tennewies - Pradellara - V - I N.E. - 5501.
Teodòne - Dietenheim - VI - II N.E. - 4831 - il Comune è soppresso e aggregato a quello di Brunico.
Teplitzer Hütte - Rifugio della Vedretta pendente - V - I N.O. - 5714.
Terenten - Terènto - VI - II N.O. - 4941 - Comune
Terenten Bach - Rio di Terènto - VI - I N.O. - 4941.
Terento - Terenten - VI - II N.O. - 4941 - Comune.
Tergöler *(rectius* Törggele) - Tòrcolo - 11 - IV S.O. - 3357.
Tergöler Brücke *(rectius* Törggeier Brücke) - Ponte del Tòrcolo - 11 - IV S.O. - 3357 - sull'Isarco a N. di Torcolo.
Terlan - Terlano - XV - I S.O. - Comune.
Terlano - Terlan - XV - I S.O. - Comune.
Terme del Brennero - Brennerbad - VI - IV N.O. - 5859.
(Termeno) Tramin - Termèno it.) - XV - II S.O. - 2013 - Comune.
Terneck (Blankenstein) - Sasso Planca - VII - II N.O. - 4709.

Temer Hütte - Malga Terna - VII - IV N.E. - 5523 - 5623.
Terner Schaf Alpe - Alpe di Terna - VII - IV N.O. - 5524.
Terragrande - Grosslander - * XV - I S.E. - 3408 - a S.O. di Plat.
Terra Latina - Wällische Boden - VI - II S.E. - 4433 - 32.
Terra Latina - Wällischböden - VI - II N.E. - 4535 - 34 - Località così denominata fra il Rio Gadera a q. 1539.
Tervella - Tervella (a S.E. di S. Cristina) - 11 - I S.O. - 3345.
Tervella Bach - Tervella - 11 - I S.01 - 3345.
Terza - Terza - 8 - I N.E. - 3702.
Terzen Boden - Campo di Terza - IV - III S.O. - 4058.
Terzo (di dentro) - Hinterdrittel - VI - I S.O. - 5244.
Terzo (di fuori) - Vorderdrittel - VI - I S.O. - 5144.
Terzo (di Tures) - Drittel Sand - VI - I N.E. - 5532.
Terzo (di mezzo) - Mitterterz - XV - IV N.E. - 3819.
Tèsido - Taisten - VII - III N.E. - 4621 - Comune di Monguelfo.
Tésimo - Thisens - XV - IV S.E. - Comune.
Tesselberg - Montassilone - VII - III N.O. - 4929.
Tesselberger Alpe - Alpe di Montassilone - VII - IV S.O. - 5027.
Tesselberg Bach - Rio di Montassilone - VII - IV S.O. - 5027.
Testa d'Asino - Eselskopf - VI - IV N.E. - 5550.
Testa dei Tàuri - Tauern Kop f - VIIbis - III N.E. - 0518.
Testór - Weber - XV - I N.O. - 3714 - 3509.
Teufelseck - Cresta del Diavolo (alla testata di Val Senàles) - IV - II N.O. - 4542.
Teufenthaler Alpe - Alpe di Valfonda - V - II N.E. - 4601 q. 2028 e q. 2185.
Tetto - Deck - XV - I N.E. - 3505.
Texel - Picco di Tessa - V - III S.O. - 4329.
Texel Ferner - Vedrette di Tessa - V - III S.O. - 4429.
Texel Gruppe - Giogaia di Tessa - V - III S.O. - III S.E.
Thal - Val della Torre - VI - II S.E. - 4231.
Thalackerer - Campovalle - VI - II N.E. - 4833.
Thal Alpe - Alpe di Valle - VI - III S.O. - 4256.
Thal Bach - Rio di Valle - VII - II N.O. - 4512..
Thalerhof - Valle - XV - II S.E. - 2206 - 05.
Thaler - Valle - XV - I N.O. - . 3714..
Thaler - Valle - * VII - III N.O. - 4826 - q. 1969.
Thaler - Valle - XV - I N.E. - 3607.
Thaler - Valle - XV - I S.E. - 3407.
Thaler Hof - Maso Valle - XV - II N.E. - 2501 - 2504.
Thaler Hof - Maso Valle - V - II S.E. - 4107.
Thalgut - Valle - V - II S.O. - 4314.
Thalhof - Valle - XV - IV S.O. - 3327.
Thalsperre - Chiusa (di Eores).

Thalwald - Bosco di Valle - VI - IV S.O. - 5100.
Thanei - Tanei - IV - III S.E. - 4347.
Thaser Alpe - Alpe delle Dase - V - II N.O. - 4508.
Theebrunnen - La Fontana - 9 - I N.E. - 3536.
Theilauen - Praterie alle Parti - XV - IV N.E. - 3516 - riva sin. Adige.
Theilblatt - Plat - IV - II S.E. - 4232.
Theilwälder - Bosco diviso - VII - II N.O. - 4513 - 4512.
Theis - Tiso - 11 - IV N.E. - 3950.
Thial - Tiàle - 9 - IV N.E. - 3653.
Thierburg - Castel Manicòr.
Thiergarten (Das) - Castel delle Fiere (a Maia Bassa).
Thisens - Tésimo - XV - IV S.E. - Comune.
Thomaseck - Monte Tomaso - XV - I N.E. - 3707.
Thörl - La Portella - VII - III S.E. - 4020 - q. 2884.
Thorwand - Croda della Porta - VI - IV N.O. - 5653.
Thorwand Wald - Selva della Porta.
Thuins - Tunes - V - I S.E. - 5303 - Comune.
Thumburg - Castèl Tòno - V - I S.E. - 5201.
Thunner Wiese - Prati di Tono.
Thuregg - Monte Dura - VI - IV N.E. - 5951.
Thurm (Der Gescheibte) - Torre di Druso.
Thürme von Vajolet - Torri del Vaiolèt - 11 - III N.E. - 2751.
Thurnhof - Maso della Torre - 9 - IV S.O. - 3354.
Thurn [Ruine] - Castèl Torre - VII - III N.E. - 4521 - di Tesido.
Thurn [Schloss] - Castèl Torre - V - III S.E. - 4120.
Thurn (Schloss) - Castel di San Martino - VI - II S.E. - 4034.
Thurnstein - Castel Torre.
Thurwieserspitze - Cima di Trafòi - 9 - III N.O. - 2957 - 56.
Thyne Bach - Tina - 11 - IV N.O. - 3957.
Tiale (it.) - Tiola - IV - III S.E. - 4150.
Tiàle - Thial - 9 - IV N.E. - 3653.
Tiefenthal [Schloss] - Castello di Niclàr - XXII - I N.O. - 1815.
Tiefenthalerhof Valfonda. *Tiefenthaler See - Lago di Valfonda.*
Tiefrasten See - L'ago della Pàusa - VI - I S.O. - 5241 - q. 2312.
Tiefthai Bach - Rio di Valfonda - 9 - I N.E. - 3535 - (Rio di Tarres).
Tieler Hof - Tile - XV - II S.E. - 2205.
Tiergarten - Castel delle Fiere.
Tiers - Tires - 11 - III N.O. - 2856.
Tierser Alpe - Alpe di Tires.
Tierser Thal - Val di Tires - 11 - III N.O. - III N.E.
Tierser Weg - Via Nigra. Ties - Tíes (it.) - 11 - I N.E. - 3935.
Tifrags - Castel Verruca.
Tigia - Titsch Bach - XXII - I S.O. - 1315.
Tiglio - Lind - XV - IV N.O. - 3820.
Tiglio - Linde - VII - III N.O. - 4625.
Tiglio Grande - Grosser Lind - 9 - I N.E. - 3732.
Tíles (it.) - Tìls - VI - III S.E. - 4250.

Tillgamp - Campo Tiglio - XV - IV S.E. - 3118.
Tils - Tiles (it.) - VI - III S.E. - 4250.
(Timbel Joch) Timmels Joch - Passo del Rombo - V - IV S.E. - 5422.
Timfler - Pantano - XV - I N.O. - 3613.
Timmel - Monte Túmulo - V - IV N.E. - 5516.
Timmels Alpe - Alpe del Túmulo - V - IV N.E. - 2319.
Timmels Alpe - Malga del Túmulo - V - IV S.E. - 5420.
*Timmels Bach - Rio del Túmu*lo - V - IV S.E. - 5419.
Timmels Joch (Timbel Joch) - Passo del Rombo - V - IV S.E. - 5422.
Timmelsjoch Berg - Monte del Rombo - V - IV S.E. - 5422.
Timmels Thal - Valle del Rombo - V - IV S.E. - 5322 - 5422.
Tina - Tinne Bach (Thyne Bach) - 11 - IV N.O. - 3957.
Tina di Fréina - Ober Moos Bach - 11 - IV N.O. - 3959.
Tina di Rufosco - Unter Moos Bach - 11 - IV N.O. - 390059 - 58.
Tiniga - Zinggen - VI - III S.E. - 4348.
Tinne Bach - Tina - 11 - IV N.O. - 3957.
Tinnerhof - Maso Tina - XV - I S.O. - 3115.
Tinosèlles (it.) - Tinosels - 11 - IV S.O. - 3453.
Tinosels - Tinosèlles (it.) - 11 - IV S.O. - 3453.
Tiola - Tiale (it.) - IV - III S.E. - 4150.
Tires - Tiers - 11 - III N.O. - 2856 - Comune.
Tirlano - Dirlinger - XV - IV S.E. - 3219.
Tirler - Malga Tirla - 11 - IV S.E. - 3148.
Tiro a segno - Schiessplatz - XV - II N.O. - 2815.
Tirol - Tirólo - V - III S.E. - 4118 - Comune.
Tirol [Schloss] - Castel Tiròlo - V - III S.E. - 4119.
Tirólo - Tirol - V - III S.E. - 4118 - Comune.
Tisa (di Senales) - Tisen - IV - II S.E. - 4437.
Tisana - Tisens - 11 - IV S.O. - 3455.
Tisch oder *Riepen Spitze - Monte Ripa - VII* - I S.O. - 5010.
Tischelspitze - Monte Tavolino - V - III S.E. - 4621.
Tisen - Tisa (di Senàles) - IV - II S.E. - 4437.
Tisen Berg - Monte Tisa - IV - II S.E. - 4436.
Tisenberg Hütte - Malga di Monte Tisa - IV - II N.E - - 4537.
(Tisener) Gall - Il Colle (di Tèsimo) - XV - IV S.E. - 3319.
Tisens - Tisana - 11 - IV S.O. - 3455.
Tisen Thal - Val di Tisa - IV - II N.E. - 4537.
Tiso - Theis - 11 - IV N.E. - 3950.
Tiss - Tìs (it.) - 9 - I N.E. - 3737.
Tisser Bach - Rio di Tis - 9 - I N.E. - 3737 - 3837. - confl. con l'Adige sotto Tis.
Titsch Bach - T igia - XXII - I S.O. - 1315.
Töbelbrücke - Ponte del Tóvo - VI - I N.E. - 5931.
Toblach - Dobbiàco - VII - II S.O. - 4414 - Comune.

Toblacher Feld - Campo di Dobbiaco - VII - II S.O. - 4414.
Toblacher See - Lago di Dobbiaco - VII - II S.O. - 4215 - 14.
Toblhof - Maso del Tovo - V - III S.E. - 4019.
Toblinger Knoten - Torre di Toblín - 12 - I N.O. - 3809.
Toblinger Riedel - Forcella di Toblín - 12 - I N.O. - 3809.
Todtenkopf - Monte dei Morti - 9 - IV N.O. - 3857.
Toffring Alpe - Alpe di Tovalino - V - I N.E. - 5507.
Toffring Alpe - Malga di Tovalino - V - I N.E. - 5606.
Toffring Bach - Tovalino - V - I N.E. - 5606.
Toffring Wald - Bosco di Tovalino - V - I N.E. - 5606.
Töll - Tèl - V - III S.E. - 4023.
Töll - *Tèlles* - VI - III N.E. - 4648 - q. 855.
Töll Graben - Tóvo di Tèl - V - III S.E. - 4222.
Tolpéi - Tolpeit - VI - II S.E. - 4231.
Tolpeit - Tolpéi - VI - II S.E. - 4231.
Tomaset - Tomasét - 11 - IV S.E. - nella parte S.E. dell'Alpe di Siùsi.
Tomberg (Tannberg) - Monte fontana - 9 - I N.E. - 3731 - Comune di Castelbello Ciardes.
Tomberg Wald - Bosco di Monte fontana - XV - IV N.O. - 3630 - S.E. di Montefontana.
Tómbolo - Tumbl - IV - II S.E. - 4232.
Tomines (rectius Tamines) - Tamines.
Torcolo - Tergöler (rectius Torggele) - 11 - IV S.O. - 3357.
Tordilupo - Wolfsthurm - XV - I S.O. - 3014 - pr. Andriano.
Torkofel - Sass da la Porta (nelle Odle) - 11 - I N.O. - 3641.
Tornello - Tarnell - 9 - I N.O. - 3545.
Tornello (di sopra) - Ober Tarnell (rectius Tornei) - 9 - I N.O. - 3645.
Tornitore - Draxel - 9 - I N.E. - 3633.
Torre dei Camosci - Gamskofl - IV - II S.O. - 4243.
Torre del Capitano - Ruine Branzoll - 11 - IV N.O. - 3854 - pr. Chiusa.
Torre di Druso - Gscheibtenthurm - XV - I S.E. - 3006 - pr. S. Antonio di Bolzano.
Torre di Toblin - Toblinger Knoten - 12 - I N.O. - 3809.
Torri del Vaiolét - Thürme von Vajolet - 11 - III N.E. - 2751 a N.E. del Catinaccio.
Tötschling - Teceligna - VI - III S.E. - 4150.
Touristen Steig - Sentiero de gli Alpinisti.
Tovaccio - Watschen - VI - III N.O. - 4754.
Tovalino - Toff ring Bach - V - I N.E. - 5606.
Tovara - Foar - 11 - III N.O. - 2759. - Case a S.O. di « Ai Battuti ».
Tóvo - Schiessgrub - V - II N.O. - 4512.
Tovo della Roda - Rudl Graben - VII - III N.E. - 4620.
Tovo di Carnédo - Porzengraben - XXII - I N.O. - 1514.

Tovo di Fontecervo - Hirschbrunn Graben - V - II N.E. - 4933 - 32.
Tovo di Laurés - Gaidner Scharte - XV - IV S.E. - 3017 - a S. di M. Laures.
Tovo di Stolla - Stolla Graben - 12 - IV N.E. - 3913 - versante E. di Croda Scabra sul Rio di Stolla.
Tovo di Tèl - Töll Graben - V - III S.E. - 4222.
Trafoi - Trafói - 9 - IV S.O. - 3257
Trafoier Bach - Rio di Trafói - 9 - IV S.O. - 3257.
Trafoier Eiswand - Parete del Circo - 9 - III N.O. - 2957 - 56 - sul 25.000 I.G.M. Croda di Trafoi. -
Trafoier Ferner - Vedretta di Trafói - 9 - IV S.O. - 3058 - 57.
Trafoier Joch - Passo di Campo - 9 - III N.O. - 2958.
Trafoier Thal - Val di Traféi - 9 - IV S.O. - 3257 - 3357 - 563456.
Träg - Trogo - 9 - IV N.E. - 3836.
Train - Troi.
Tramentan Bach - Rio Tramontàn - 9 - IV N.O. - 3556.
Trametsch - Malga Tramezzo - VI - IV S.E. - 5347.
Trametsch - Tramezzo - VI - III S.E. - 4147 - pr. S. Andrea.
Trametsch Bach - Rio Tramezzo - VI - II S.O. - 4145 [1].
Tramezzo - Trametsch - VI - III S.E. - 4147 - pr. S. Andrea.
Tramin (Termeno) - Termèno - XV - II S.O. - 2013 - Comune.
Tramin Alpe - Alpe di Tramín - VI - III N.O. - 4759.
Tramin Bach - Rio di Tramìn - V - II N.E. - 4701.
Traminer Moos - Palú di Terméno - XV - II S.O. - 2012.11.
Traminer Scharte - Forcella di Tramìn - VI - III N.O. - 4758.
Tramis - Tramis Bach - XV - I N.E. - 3702 - 01.
Tramis Bach - Tramis - XV - I N.E. - 3702 - 01.
Tramontana - Norder - V - III S.E. - 4020.
Tramontana (alta) - Ober Ohrwald - XV - IV N.E. - 3521.
Tramontana (bassa) - Unter Ohrwald - XV - IV N.E. - 3522.
Tramontano - Norderer - XV - I N.E. - 3603.
Transacqua - Überwasser - VI - IV N.E. - 5753.
Transacqua Überwasser - 11 - IV N.E. - 3849 - a O. di Niglùn.
Transacqua - Ennewasser - 9 - I S.O. - 3340 [2].
Trapa - Tropmann - V - II S.E. - 4103.
Tra Sassi - Danter Sasch - * 11 - I S.O. - 3145 - 44.
Tra Sassi - Tre Sassi (Entre Sassi) - 12 - IV S.O. - 3128.
Trasassi - Zwischenkofl - 11 - I N.E. - 3637 - q. 2342.
Tratta - Tratter - XV - IV N.E. - 3519.

[1] Il corso inferiore è denominato sui rilievi austriaci « *Rio Gasser* ».

[2] Sulla carta austriaca erroneamente *Enewasser per Ennewasser.*

Tratta - Tratter - VIIbis - III S.O. - 0126 - 25.
Trattalunga - Langtrattner - XV - I N.O. - 3615.
Trattenbach Ferner - Vedretta di dentro - VI - I N.O. - 5939 - 38.
Tratter - Tratta - XV - IV N.E. - 3519.
Tratter - Tratta - VIbis - III S.O. - 0126 - 25.
Trattmann - Masi Tratta - V - II S.E. - 4207.
Trattner Joch - Giogo di dentro - VI - I N.O. - 5938.
Tratto Atesino - (la valle dell'Adige fra Salorno e Merano) F° - XV - XXII.
Traun Wiese - Prato del Sogno - 11 - III N.O. - 2854.
Trautmannsdorf [Schloss] - Castèl di Nóva - * XV - IV N.E. - 3916.
Traviseler Hütte - Bàito Travisèl (sullo Sciliàr) - 11 - IV S.O.
Tre Cime di Lavaredo - Drei Zinnen - 12 - I N.O. - 3710.
Treffer - Masi di fuori - XV - II N.E. - 2804.
Treiner - Maso Troi.
Trenker - Fontana - VII - III S.E. - 4219.
Trenker [1] *Kogel - Cima Snella* (a N.O. di Plan) - V - III N.O. - 4824.
Trens - Trens - VI - IV S.O. - 5258 - Comune di Campo di Trens.
(Trenserjoch) Höllenkragen - Giogo di Trens - VI - IV S.O. - 5356.
Trenta - Cima Trenta - 9 - II N.E. - 2735.
Tre Sassi (Entre Sassi) - Trasassi - 12 - IV S.O. - 3128.

[1] Nelle altre carte *Flinker*

Treuenstein - Castel Trói.
Tribulàun - Pflerscher Tribulaun (Schara) - V - I N.E. - 5907.
Tribulàun (di dentro) - Gschnitzer Tribulaun - V - I N.E. - 5908.07.
Tribulaun Hütte - Rifugio del Tribulàun (a levante del Laghetto) - V - I N.O. - 5908.
Trienbach - Trina - V - II S.E. - 4005 - 04.
Trigel Berg - Trigolo - 9 - I N.E. - 3838.
Trigolo - Trigel Berg - 9 - I N.E. - 3838.
Trina - Trienbach - V - II S.E. - 4005 - 04.
Trinità - Deutschen - 11 - IV S.O. - 3159.
Trinkstein Hütte - Rifugio del Sasso - VIIIbis - III S.E. - 0319 - a S. di Malga Val di Frane.
Tripp Bach - Riotórbo - VI - I N.E. - 5932.
Trippbach - Riotórbo - VI - I N.E. - 5932.
Trippbach Alpe - Malga di Rio tórbo.
Tripp Bach Berg - Monte Rio tórbo - VI - II S.E. - 0034.
Trippbach Kees - Vedretta di Riotórbo - VIbis - II S.E. - 0133 - 34.
Trippbach Sattel - Sella di Rio tòrbo.
Trippbachscharte - Forcella di Riotórbo - VIbis - II S.E. - 0035.
Tristen Bach - Rio dei Covóni - VI - I N.E. - 5637.
Tristenkees - Vedretta di Monte Covóni - VII - IV S.E. - 5422 - 21.
Tristen Nöckl - Monte Covoni - VII - IV N.E. - 5521.
Tristen Spitze - Cima dei Covóni - VI - I N.O. - 5638.

Tristen Thal - Val dei Covóni
Tristen Thal Alpe - Malga dei Covoni - VI - I N.O. - 5638.
Trockener Bach - Rio Secco - V - II S.O. - 4413.
(Trodena) Truden - Tródena (it.) - XXII - I N.E. - 1907 - Comune.
Trog - Canale - V - I N.O. - 5711.
Troge - Fontana - VII - III S.E. - 4216.
Trögler - Fontana - 11 - IV N.O. - 3657.
Trogo - Trag - 9 - IV - N.E. - 3846.
Trogo (di sopra) - Oberträg - 9 - IV N.E. - 3846.
Trogo (disotto) - Unterträg - 9 - IV N.E. - 3846.
Trojenstein - Castel Trai (a N. di Bolzano) - XV - I S.E. - 3006.
Tronchi - Stimpfel - XV - II S.O. - 2108.
Troner (rectius Troger) - Fontana - XV - II ˜S.E. - 2005.
Tropmann - Trapa - V - II S.E. - 4103.
Troppauer Hütte - Rifugio Val di Lasa (distrutto) - 9 - IV S.E. - 3347. - alla testata di Val di Lasa.
Trostburg [Schloss] - Castèl Forte - 11 - IV N.O. - 3556.
Troten Wald - Bosco di Valnera - 9 - I S.E. - 3032 - a N.E. di S. Nicolò.
Trotter - Tratta - V - II N.O. - 4910.
Trotter - Malga di dentro - VI - I N.E. - 5838 - (di Rio Bianco).
Trotter Bach Alpe - Alpe di dentro - VI - IV S.E. - 5737 - (di Rio Bianco).
Troyenstein - Castel Tròi.
Troyer Senne - Malga Trói - 11 - IV S.E. - 3247.
Tru - Tru - 11 - I N.E. - 3933.
Trüb Bach - Rio Tòrbo (di Tèl) - V - III S.O. - 4327. - affl. d. del Rio di Tèl.
Trüb Ferner - Vedretta di Riotórbo - V - III S.O. - 4328 - 4428.
Trüber See - Lago Tórbo - V - I N.O. - 5514.
Trübwand - Croda di Riotorbo - V - III S.O. - 4428.
Trudener Bach - Rio di Tródena - XXII - I N.O. - 1808 - 1911 - XXII - I N.E. - 1807.
Trudener Mühle (Molini - Molini di Tródena - XXII - I N.O. - 1808.
Trudener Ruggen - Ronchi di Tródena - XXII - I N.E. - 1807.
Truden (Trodena) - Tródena - XXII - I N.E. - 1907 - Comune.
Trudenstein - Castel Trói.
Trumsalpe - Malga di Trúmes - 9 - I N.E. - 3933.
Trumsberg - Montetrúmes - 9 - I N.E. - 3834.
Trumsboden - Pian di Trúmes - 9 - IN.E. - 3933.
Trumsboden - Pian di Trúmes - IV - II S.E. - 4035.
Trumseir Spitzel (Gamseck) - Punta di Trúmes - IV - II S.E. - 4034.
Trushof - Pedrus - 9 - IV S.O. - 3455.
Tschafatsch - Monte Cavaccio - 11 - III N.O. - 2953.
Tschafon - Monte Cavone - 11 - III N.O. - 2856.
Tschafon Wiese - Prati di Cavòne - Il - III N.O. - 2956.
Tschagerjoch - Monte Coronella - 11 - III N.E. - 2651.

Tschagerjoch Pass - Passo delle Coronelle - 11 - III N.E. - 2651.
Tschaggenhof - Cava (in Passiria) - V - II N.O. - 4515.
Tschahaun - Giovanni - * XV - IV S.E. - 3423 - q. 734.
Tschamin Bach - Rio di Camin - 11 - III N.O. - 2854.
Tschamin Spitzen - Cimei di Camin - 11 - III N.E. - alla sin. della Val del Principe.
Tschamin Thal - Val di Camin - 11 - III N.E. - 2952.51.
Tschampatsch - Campaccio - 11 - I S.O. - 3342.
Tschampatsch See - Lago di Campaccio - 11 - I S.E. - 3437.
Tschampen - Campi - IV - III N.O. - 4956.
Tschan Berg - Monte Campo - 11 - IV N.E. - 3750.
Tschang - Campo - 11 - III S.O. - 2454.
Tschantschafron - Campo Caprone - XV - IV N.O. - 3830.
Tschapit Alpe (Cepei) - Alpe Cepéi - 11 - IV S.E. - 3049.
Tschapiter Ochsenwald - Selva di Cepéi (sulla riva sin. del Rio Freddo di Siùsi, alla sua testata) - 11 - IV S.E. - 3032 - 3132.
Tscharniel Alpe - Malga Ciarníl - VII - II N.O. - 4911.
Tscharniel Bach - Ciarnil - VII - II N.O. - 4912.
Tschars - Ciardes - 9 - I N.E. - 3832 - Comune di Castelbello Ciardes.
Tschatl - Cómba - 11 - III N.O. - 2659 - a N.E. di S. Valentino in Campo.
Tschatter - Campetto - XV - I N.O. - 3909 - q. 1658.
Tschatterlin Hütte - Malga dei Campetti - I1 - IV N.E. - 3748 - Riva sin. del Rio di Valluzza.
Tschauferhof - Giovo (del Salto) - XV - I S.O. - 3312 - q. 1313.
Tschauferhöhe - Colle Giovo (del Salto) - XV - I S.O. - 3311.
Tschaufernock - Monte Giovo (del Salto) - XV - I S.O. - 3312.
Tschavalatsch (Oberer Kopf) - Cavallaccio - 9 - IV N.O. - 3658.
Tschein - Campo - I1 - III N.O. - 2959.
Tscheiner Spitze - Cima della Forcèlla - I1 - III N.E. - 2551.
Tschengls - Céngles - 9 - IV N.E. - 3649 - Comune di Lasa.
Tschengls Bach - Rio di Céngles - 9 - IV N.E. - 3549.
Tschengls Burg - Castèl di Cèngles - .9 - IV N.E. - 3650.
Tschenglser Alpe - Malga di Cèngles - 9 - IV N.E. - 3549 - 9 - IV S.E. - 3449.
Tschenglser Ferner - Vedretta di Céngles - 9 - IV - S.E. - 3449.
Tschenglser Hochwand - Croda di Cèngles - 9 - IV S.E. - 3350 - 49.
Tschengls Köpfel - Dosso di Cèngles - 9 - IV N.E. - 3550.
Tschengls Thal - Val di Céngles - 9 - IV N.E. - 3549.
Tschercher Bach - Rio Cèrca - VI - II N.O. - 4742.
Tscherms - Cérmes - XV - IV N.E. - 3719 - Comune.
Tschernagg - Giornàgo - XV - IV S.E. - 3216 - (Nalles).

Tscheyer Schartl - Forcella delle Capre - IV - IV S.E. - 5151.
Tschief[1] *Eck - Cief* - 9 - IV S.O - 3155
Tschierfs - Cièrfs - 8 - I N.E. - 3707.
Tschierspitzen - Pizzes da Cir - 11 - I S.O. - 3340.39.
Tschiffernaun - Monte Cavernone - VI - IV S.E. - 5349.
Tschiffernaun Alpe - Malga Civernóna - VI - IV S.E. - 5349.
Tschiffnon - Giovinià no - VI - III S.E. - 4051.
Tschig - Ciga - 11 - III N.O. - 2700.
Tschigot - Il Giogo di Tessa - V - III S.O. - 4324.
Tschinefreid - Ginepréto (in Funès) - 11 - IV N.E.
Tschinger - Cinghio.
Tschingerhof - Cinghio - XV - II N.E. - 2504.
Tschingls Bach - Rio di Cingles - V - III N.O. - 4524.
Tschrniför - Ai Ginepri - 11 - I N.O. - 3944.
Tschirgel - Circolo - XV - I S.O. - 3213.
Tschirland - Cirlàt - XV - IV N.O. - 3828.
Tschirlander Bach - Rio di Cirlat - XV - IV N.O. - 3729.
Tschirn - Monte Cirne - VI - I N.O. - 5545.
Tschischaida - Cissàida - 8 - I N.E. - 3802.
Tschivon - Civóne - V - III S.E. - 4116.
Tschivoner Wald - Selva di Civòne - V - II S.O. - 4214.
Tschochen Wald - Selva dei Ciocchi - VII - III N.E. - 4722 - 4622.
Tathocken Hof - Ciocchi.
Tschöfs - Cèves - V - I S.E - - 5402.
Tschoren - Còra.
Tschötsch - Scezze - VI - III S.E. - 4150.
Tschövas - Cèvas - 11 - IV N.E. - 3653.
Tschover Wald - Selva di Giovo.
Tschrin Bach - Cerrino - 9 - IV N.E. - 3552.
Tschufler - Cóvolo - XV - II N.E. - 2604.
Tschugg - Ciocchi - XV - II N.E. - 2606.
Tschugger Hof - Maso dei Cioc*chi* - 11 - III N.O. - 2500.
Tschumpold Alpe - Alpe Campalto - VI - II N.O. - 4639.
Tschungg - Giunchi - XV - II . N.E. - 2803.
Tschushof - Chiuso - XV - I S.E. - 3303.
Tschutthof - Pradisótto - 9 - IV N.E. - 3851.
Tubla - Tubla - 11 - I S.O. - 3343.
Tubre - Taufers - 9 - IV N.O. - 3800 - Comune.
Tuckettferner - Vedretta delle Bàite - 9 - IV S.O. - 3058.
Tuckett Joch - Giogo delle Baite - 9 - III N.O. - 2958.
Tuckett Spitze - Punta delle Bàite - 9 - III N.O. - 2959. - tra la Val di Trafòi e quella del Zebrù.
Tufer Alpe - Alpe del Tóvo - 9 - I S.E. - 3037.
Tufer Bach - Rio del Tóvo - 9 - I S.O. - 3138 - 9 - I S.E. 3038 - 37.

[1] Sulla carta austriaca erroneamente *Tschief Eck* per *Tschierf Eck.*

Tuferberg - Monte Tóvo - 9 - I S.O. - 3139.
Tufer Spitze - Cima del Tóvo - 9 - I S.E. - 3138.
Tufwald - Bosco del Tóvo.
Tuggolo - Dugl - 9 - IV N.E. - 3647.
Tulfer - Tulve - VI - IV S.O. - 5457.
Tullen - Monte Tullo - 11 - I N.O. - 3941.
Tullen (Rueffen) - Monte Rovina - ll - I N.O. - 3941 [1].
Tulp - Tulpo - VI - II N.O. - 4542.
Tulper - Tulpo - VI - II S.E. - 4137 - pressi di Antermoia.
Tulpo - Tulp - VI - II N.O. - 4542.
Tulpo - Tulper - VI - II S.E. - 4137 - pressi di Antermoia.
Tulve - Tulfer - VI - IV S.O. - 5457.
Tumbl - Tómbolo - IV - II S.E. - 4232.
Tumpaschin - Campaccino - IV - III S.E. - 4249.
Tumpf - Tunf - * 9 - I S.E. - 3131 - q. 1545.
Túnes - Thuins - V - I S.E. - 5303 - Comune.
Tunf - Tumpf - * 9 - I S.E. - 3131 - q. 1545.
Turcherhof - Turga - XV - I S.O. - 3209.
Tures (di Siusi) - Turch - 11 - IV S.O. - 3254.
Turga - Turcherhof - XV - I S.O. - 3209.
Türgg - Turgo - 11 - III N.O. - 2657 - q. 1477.
Turgo - Türgg - 11 - III N.O. - 2657 - q. 1477.
Türkhof - Maso del Turco.
Turm auf dem Stein - Castel Torre.
Turm Helfmirgott - Torre Diomaiuti.
Turnstain - Castel Torre.
Turn - Torre.
Turner Kamp - Cima di Campo - VI - I N.O. - 5939.
Turnhof - Maso della Torre - 9 - IV S.O. - 3354.
Turch - Tures (di Siùsi) - 11 - IV S.O. - 3254.
Tuxer Gebirge - Breònie di Levante [2] - F° VI - VIbis - dal Brennero al Gran Pilastro.

[1] Sulla tavoletta al 25.000 I.G.M. - Monte Tullo (Tullen) - M. Ruffo (Rueffen).

[2] Cfr. Avvertenze per i cartografi.

U

Ublnoch - Dosso Malo - VI - I S.O. - 5343.
Ubner - Abbo - VII - IV N.O. - 5530.
Übel See - Lago Malo - V I S.O. - 5014.
Überetschner Hof - Oltràdige.
Überbichl - Col di sopra - XV - IV N.O. - 3929.
Überetscher Hütte - Rifugio « Oltradige » al Roén.
Über Grimm - Costone (di Gomagói) - 9 - IV S.O. - 3456.
Überseil Spitze - Cima del Cavo - VI - IV N.O. - 5555.
Überstein - Soprasasso - VI - II S.E. - 4435.
Überwasser - Sopracqua - XV - IV S.O. - 3227.
Überwasser - Transacqua - VI - IV N.E. - 5753.
Überwasser - Surèghes - 11 - IV S.E. - 3448.
Überwasser - Transacqua (a O. di Niglùn) - 11 - IV N.E. - 3849.
Überwasser Wald - Selva di Transacqua - VI - IV N.E. - 5752 - 51 - VI - IV N.O. - 5753 - a Levante e a Ponente.
Überetsch - Oltràdige [1].
Überetscherbahn - Transatesina [Ferrovia] [2].
Üblerthal Ferner - Vedretta di Malavalle - V - IV N.E. - 5717 - 16.
Uferhof - Maso Sponda - XV - II S.O. - 2110 - sul 25000 I.G.M. « Alla Riva ».

[1] I comuni d'Appiano e di Caldaro.
[2] Da Bolzano alla Mendola.

Ulfas Alpe - Alpe Ulvas - V - III N.E. - 4717.
Ulfas Alpe - Malga Ulvas - V - III N.E. - 4717 - (di sotto - di sopra).
Ulmburg [Schloss] - Castel dell'olmo - XXII - IV N.E. - 1617
Ulsenspitze - pr. Favogna di sopra. Punta d'Ulsen - V - III N.E. - 4521.
Ulten - Ultimo (della Mutta) - IV - III S.O. - 4354.
Ulten [Gemeinde] - Comune d' Ultimo - XV - IV S.O.
Ultenmarkt Ferner - Vedretta Ultima - 9 - III N.E. - 2746.
Ultenthal - Val d'Ultimo - F° 9 - XV.
Ultimo (della Mutta) - Ulten - IV - III S.O. - 4354.
Umbrail - Ombràglio - 8 - I S.E. - 3303.
Umes (di Fiè) - Ums - 11 - IV S.O. - 3057.
Umes (di Villandro) - Ums - 11 - IV N.O. - 3854.
Ums - Umes (di Fiè) - 11 - IV S.O. - 3o57.
Ums - Umes (di Villandro) - 11 - IV N.O. - 3854.
Umstett - Alla Svolta - VII - III N.O. - 4627 - q. 1030.
Uncia - Unzen - XV - I S.O. - 3209.
Unichhöfe - Masi sopra Gola - XV - II S.E. - 2105.
Unser Frau - La Madonna (di Senàles) - IV - II S.E. - 4336.
Unter Ackern - Campi (di sotto) - V - I S.E. - 5305.

Unter Agls Alpe - Malga dell'Acla (di sotto) - V - I N.O. - 5612.
Unter Aicha - Aica (di sotto) - 11 - III N.O. - 2900 - 59.
Unter Alach - Alago (di sotto) - XV - IV S.O. - 3224.
Unteratzwang - Campodazzo (di sotto) - 11 - IV S.O. - 3258.
Unterau - Pradisotto - VI - III N.E. - 4650.
Unterberg - Cima di Sottomonte - VI - IV N.E. - 5846.
Unterberg - Monte di sotto - V - II N.O. - 4709.
Unterberg Alpe - Alpe di Sottomonte - VI - IV N.E. - 5848.
Unterberg) Glieder Bach - Rio di Sottomonte - VI - IV N.E. - 5848.
Unterbergen - Sottomonte - VII - IV S.E. - 5221.
Unterberg Hütten - Tabiài (di Sottomonte) - VI - IV N.E. - 5848.
Unter Burgstein - Pradistagno *(di* sotto).
Unter Dorf - Villa (di sotto) - V - III S.E. - 4116 - pr. Scena.
Unter Dura - Dura (di sotto) - XV - IV S.O. - 3326.
Untere Alpe - Alpe di sotto. Untere Alpe - Malga di sotto - * IV - II S.E. - 4237 - q. 1819.
Untere Alphütte - Bàita di sotto.
Unter Baumgartner - Bròlo - VI - II N.O. - 4844 - a N.di Vandoies di sotto.
Unter Eben - Pian di sotto - XV - IV N.O. - 3923.
Untereben - Pian di sotto - VI - III S.E. - 4249.
Untere Berge - Le Coste di sotto - XV - II S.O. - 2411.
Untere Gamseck - Monte dei Camosci (di Trùmes) - 9 - I N.E. - 3933.
Unter Egg - Dosso (di sotto) - XV - IV S.O. - 3324.
Unter Eggenthal - San Nicolò (d'Ega) - 11 - III S.O. - 2457.
Untere Gost Alpe - Alpe della Costa - V - IV S.E. - 5216.
Untereinswald - Bosco Sottoriva - V - II S.E. - 4203.
Untere Kuh Alpe - Malga delle vacche (di sotto), - V - III S.O. - 4326.
Untere Laaser Alpe - Malga di Lasa *(di* sotto) - 9 - IV S.E. - 3347.
Untere Monthal Alpe - Malga Montale (di - sotto) - VII - IV S.E. - 5317.
Untere Ross Hütte - Bàita del Cavallo (di sotto) - 12 - IV N.E. - 3920 - q. 1825.
Untere Steinmandel - Ometto (di sotto) - IV - III S.E. - 4447.
Untere Stier Alpe - Malga del Toro (di sotto).
Unter Folnair - Valnera (disotto) - 9 - IV N.O. - 3554.
Unterfrinig - Frinigo (di sotto) - 9 - IV N.E. - 3948.
Unter Gasse - Sottovia - VII - III S.E. - 4420 - a O. di Fornace.
Unter Gerstgras - Campo di Cortiserrade (di sotto) - IV - II S.O. - 4339.
Unter Glaning - Cologna (di sotto) - XV - I S.O. - 3009.
Untergöller - Sottocolle - XV - II S.O. - 2308.
Unter Göller - Col di sotto - XV - II S.O. - 2308.

Unter Griesberg - Gries (di sotto) - VI - I S.E. - 5231.
Untergschwent - Radura (di sotto) - V - I S.E. - 5205.
Unter Guggenpichler - Colcucco (di sotto) - VI - III S.E. - 4347.
Unter Haidach - Landa (di sotto) - VII - III N.0. - 4829.
Unter Hausen - Case di sotto - XV - II N.O. - 2913.
Unter Hausern - Case di sotto - V - I S.E. - 5207.
Unter Hauser - Case di sotto - VII - IIIS.E. - 4219 - a S.di Vallone.
Unter Hochtrog - Trogo alto.
Unterhof - Maso di sotto - XV - IV N.O. - 3524.
Unter Hölderle - Sambuchi (di sotto) - 9 - I S.O. - 3242 - Riva d. Rio di Mima.
Unterhuber - Masi (di sotto) - VII - III N.O. - 4830 - a S. di Ameto.
Unter Hueb - Maso Nòria (di sotto) - V - III S.O. - 4024.
Unterhütten - Tabiài di sotto - VII - III N.O. - 4924.
Unterinn - Auna (di sotto) - XV - I S.E. - 3001.
Unterjoch - Giovo di sotto - 11 - IV S.E. - nella parte N.O. dell'Alpe di Siusi.
Unter Jufahl - Iuvàle (di sotto) - XV - IV N.O. - 3930.
Unterkaplan [1] - Campolongo (di sotto) - XV - II N.E. - 2502 - q. 1310.
Unter Karnol - Corniolo (di sotto) - VI - III S.E. - 4247 - N. di Villa.

[1] Sulla carta austriaca erroneamente *Unterkaplan* per *Unterkaplun.*

Unter Kasatsch - Casaccia (di sotto) - XV - IV S.E. - 3216.
Unter Kastlung - Castalonga (di sotto) - VI - II S.E. - 4235.
Unter Kemeten - Caminata (di sotto) - XV - I S.E. - 3201.
Unterkirch - Sottochiesa - XV - II S.E. - 2402 - pr. Nova Ponente.
Unterkirchner Alpe - Malga Sottochiesa - VI - IV S.E. - 5347.
Unter Kirn - Molino (di sotto) - V - II S.O. - 4314.
Unterkofl - Col di sotto - XV - I S.E. - 3206.
Unter Koffer Alpe - Malga Cóvolo (di sotto) - VII - IV N.E. - 5723.
Unter Kollmann - Colma (di Valdurna) - V - II S.E. - 4203.
Unter Kompatsch - Campaccio (di sotto) - XV - I N.O. - 3711.
Unter Konzen Lacke - Pozza Cuna (di sotto) - 9 - III N.E. - 2847.
Unter Lappach - Lappàgo di sotto - VI - I S.O. - 5439.
Unter Lauzin - Lauzin (di sotto) - 11 - IV S.O. - 3355.
Unterleger Alpe - Malga Pian di sotto.
Unterleiter - Costa (di sotto) - V - III S.E. - 4017 - q. 425.
Unter Lusner - Lúsina - 11 - IV N.O. - 3854 q. 738.
Untermais - Maia Bassa - XV - IV N.E. - 3918 - Comune di Merano.
Unter Marchen - Marco (di sotto) - XV - I N.O. - 3909.
Untermels - Mels (it.) - XV - IV N.O. - 3924.

Untermelsbach - Rio di Mels - XV - IV N.O. - 3924.
Unter Miegler - Migola (di sotto) - XV - I S.E. - 3205.
Unter Mitterbacher Alpe - Malga Rio di mezzo (di sotto) - VI - I N.E. - 5736.
Untermoj - Antermói.a - VI - II S.E. - 4137.
Untermoj Bach - Rio d'Antermòia - VI - II S.E. - 4235.
Untermojer Alpe - Alpe d'Antermòia - VI - II S.O. - 413938.
Unter Montan - Montàno (di sotto) - 9 - I N.O. - 3638.
Unter Moos Bach - Tina di Rufosco - 11 - IV N.O. - 3900 - 59 - 58.
Unter Mortell Alpe - Malga di Martello (di sotto) - 9 - I S.O. - 3044.
Unter Mühle - Molin di sotto - 9 - IV N.E. - 3848.
Unter Muth - Mut - V - III N.E. - 4919.
Unter Muthöfe - Masi di Monte Muta (di sotto) - V - III S.E. - 4219.
Unter Nothdurftshof - Maso della Stretta (di sotto) - XXII - I S.O. - 1315.
Unter Onach - Oníes (di sotto) - VI - II S.E. - 4436.
Unter Ohrwald - Tramontana Bassa - XV - IV N.E. - 3522.
Unter Ortler Ferner - Vedretta bassa dell'Ortles - 9 - IV S.O. - 3057 - 56.
Unter Pangert - Monte Pino.
Unter Partlegg - Bartoli (di sotto) - XV - I S.E. - 3304 - S.O. di q. 1300.
Unter Perfaller - Prevalle (di sotto).
Unter Perfl - Pravalle (di sotto) - IV - II S.E. - 4031.
Unter Pfennberg - Favogna (di sotto) - XXII - IV N.E. - 1617.
Unter Pichler - Ai Dossi (di sotto) - XV - IV S.O. - 3228 - sul 25.000 I.G.M. Sotto il Colle. -
Unter Planitzing - Pianezza (di sotto) - XV - II N.O. - 2512.
Unter Planken - Planca (di sotto) - VII - III N.E. - 4616.
Unter Planöf - Plan nòvo (di sotto) - IV - III S.O. - 4257.
Unter Platten - Laste basse - XV - I S.E. - 3003 - 02.
Unter Platzer - Plazzola (di sotto) - V - III S.E. - 4221.
Unter Platzers - Plazzòles (di sotto) - XV - IV S.E. - 3420.
Unter Poyen - Póia (di sotto) - VI - I N.E. - 5631.
Unter Prisch - Pris (di sotto) - V - IV S.E. - 5019.
*Unter Prisch - Monte Pris (*di sotto) - V - IV S.E. - 5020 - a S.O. di Pris di sotto.
Unterrain - Riva (di sotto) - XV - II N.O. - 2912.
Unter Rain - Riva (di sotto) - VII - III N.E. - 4522.
Unterrain - Sottoriva - V - III S.O. - 4025.
Unter Ramudla Kopf - Cima Ramudla (di sotto) - IV - II S.O. - 4345.
Unter Raut - Novale (di sotto) - VII - III N.E. - 4921.
Unter Reichenberg - Rotúnd (di sotto) - 9 - IV N.O. - 3900.
Unter Reichenberg - Castel Rotúnd.

Unter Reinerhof - Maso Riva (di sotto) - XXII - I - S.O. - 1415 - a S.E. di Salorno.
Unter Reinswald - Boscoriva (di sotto) - V - II S.E. - 4203.
Unter Ried - Novale (di sotto) - V - I N.E. - 5501.
Unter Salurn Kopf - Monte Saldura (di sotto) - IV - II S.O. 4445 - sperone di q. 2452.
Unter Schönegg - Colbello (di sotto) - 9 - I N.E. - 3831.
(Unter See) Antholzer See - Lago d'Anterselva - VII - IV S.E. - 5318.
Unter Sergs - Sexgas (di sotto) - VI - II N.O. - 4945.
Unter Sinne - Sinna (di sotto) - VII - III N.E. - 4518.
Unter Spin . - Spino (di sotto) - XV - IV S.O. - 3324.
Unter Spinn - Spin (di sotto) - IV - III N.O. - 4756.
Unter Staudach - Arboreto (di sotto) - XV - IV S.O. - 3324.
Unterstein - Sasso (di sotto) - V - III N.E. - 4822.
Unterstein - Sasso (di sotto) - V - III N.E. - 4917.
Unterstein - Sasso (di.,sotto) - 9 - I S.E. - 3033.
Unterstein - Sasso (di sotto) - XV - IV S.O. - 3230.
Unterstein - Sasso di sotto - VII - III S.E. - 4419.
Unterstein - Sottosasso - XV - II N.O. - 2914.
Unterstein - Sottosasso - XXII - I N.O. - 1611.
Unter Steiner - Sasso (di sotto) - VI - I S.O. - 5244.
Untersteiner - Sottosasso.
Unterstell - Sottomonte - XV - IV N.O. - 3929.
Untertall - Talle (di sotto) - V - II S.O. - 4315.
Unter Taser - Dasa (di sotto) - V - II S.O. - 4214.
Untertels - Tels (di sotto) - 9 - IV N.E. - 3850.
Unter Terner Hütte - Malga Terna (bassa) - VII - IV N.E. - 5623.
Unter Thal - Valle (di sotto) - V - II N.O. - 4715.
Unterträg - Trogo (di sotto) - 9 - IV N. E. - 3846.
Unter Tschenglser Alpe - Malga di Céngles (di sotto) - 9 - IV N.E. - 3549.
Unter Tschutsch - Casuccia - 11 - IV N.E. - 3653.
Unter Turnhof - Maso della Torre (di sotto) - 9 - IV S.O. - 3354.
Unter Vintschgau - Val Venosta inferiore - 9 - IV N.E. - 9 - I N.O.
Unter Völs - Fíe (disotto) - 11 - IV SO - 3158.
Unterwald - Sottoselva - 11 - III N.O. - 2600 - a E. di Cella.
Unterwald - Sottoselva - V - III N.E. - 4818.
Unter Waldwies - Pra di bosco (di sotto) - V - III N.E. - 4517.
Unterwanger Alpe - Alpe Vanga (di sotto) - VII - IV S.O. - 5226.
Unter Wasant - Valsènta (di sotto) - IV - II S.E. - 4031.

Unteterweg - Sottovia - XV - IV N.E. - 3621.
Unter Weissbrunn Alpe - Malga di Fontana bianca (di sotto) - 9 - II N.O. - 2838.
Unter Wielenbach - Vila (di sotto) - VII - III N.O. - 47294728.
Unterwies - Pra di sotto - V - III N.E. - 4918 - strada di 3* classe pr. q. 1177.
Unter Wink - Cantone (di sotto) - V - II N.E. - 4606.
Unteres Wirtshaus - Rifugio di sotto (del Corno di Renòn) - 11 - IV N.O. - 3600.
Unter Wolfgrube - Lupara (di sotto) - VII - III N.O. - 4828 - q. 1301.
Untrum - Sottocolle.
Unzen - Uncia - XV - I S.O. - 3209.
Upia Tal - Valle Upia - IV - III S.E. - 4347 - 4246.
Urezzi - Urezzi - 8 - I N.E. - 3807.
Urschai - Urtiséi (di Monastero) - 9 - I N.E. - 3705.
Urschebner - Orsàra - V - II S.E. - 4005.
Ursprung Alpe - Alpe Sorgiva - VII - IV N.E. - 5620 - 19.
Ursprung Alpe - Malga della Sorgiva.
Ursprung der Etsch - Sorgente dell'Adige - IV - IV S.O. - 5057.
Ursprung Ferner - Vedretta delle Fonti - VI - I N.O. - 5841 - Ghiacciaio centrale di Neves.
Ursprung Hütte - Capanna della Sorgiva - VII - IV N.E. - 5620.
Ursprung Thal - Val Sorgiva - VII - IV N.E. - 5021 - 20.
Urstätter - Villa - V - II S.E. - 4005.
Urtirola (Piz Terza) - Urtiròla - 8 - I N.E. - 3804.
(Urtischei) Sankt Ulrich in Gröden - Ortiséi - 11 - IV S.E. - Comune.
Urtiséi (di Monastero) - Urschai - 8 - I N.E. - 3705.
Uttenheim - Villa Ottone - VI - I S.E. - 5131 - il Comune è soppresso e aggregato a quello di Gais.
Uttenheim (Schloss) - Castel d'Uta.
Uz - Ponte Uez - VI - III N.E. - 4850.

V

Vaccheria (di sopra) - Obere Kuh Alpe - V - III S.O. - 4326.
Vaccheria di Valcomài - Falkomai Kuh Alpe - XV - IV N.O. - 3526.
Vàdena - Pfaffen - XV - II S.O. - 2409 - Comune.
Vaèl - 11 - III N.E. - è denominazione di tutto il gruppo dai tedeschi con invenzione recente chiamato *Rosengarten,* da altri *Catinaccio o Catenaccio.*
Vahrn - Varna - VI - III S.E. - 4450 - Comune.
Vahrner Bad - Bagni di Varna - VI - III N.E. - 4550.
Vajolet Pass - Passo del Vaiolét - 11 - III N.E. - 2850.
Vajolet Thürme - Torri di Vaiolèt (a N.E. del Catinaccio) - 11 - III N.E. - 2751.
Vajolon Pass - Passo del Vaiolòn (pr. il Catinaccio) - 11 - III N.E. - 2750.
Vaissau - Bianchi - XV - IV S.O. - 3229.
Val - Valle - VI - II S.E. - 4236.
Val Banche (it.) - La Banche - 12 - I N.O. - 3614.
Val Batol - Val Batól (it.) - XXII - IV S.E. - 1419.
Valbiunda - Buinland Thal - VII - III S.O. - 0024.
Valbon Alpe - Alpe di Valbona - 11 - III N.E. - 2850.
Valbòna grande - Gross Valbon - 11 - III N.E. - 2850.
Valbòna piccola - Klein Valbon Thal - 11 - III - N.E. - 2850.
Valbon Köfel - Punta di Val bòna - 11 - III N.E. - 2850.
Val Brunna - Val Brunna - 9 - IV N.O. - 3700.
Val Buina - Val Buina - 8 - I N.E. - 3606.
Val Bulla - Bull Thal - 12 - I N.O. - 3913.
Valbusa - Höllen Thal - XV - IV S.E. - 3019.
Valcalva - Falserthal (Kamthal) - V - II N.O. - 4714 - fraz.di S. Martino in Passiria.
Val Campìl - Campill Thal - 11 - I N.E.
Valcappèllo - Haubental - VII - III S.E. - 4419.
Val Carezza - Moar Thal - 11 - III S.E. - 2452.
Val Casaletta - Schleider Thai - XV - IV N.O. - 3629.
Valcastagnaia - Kestenthaler - V - III S.E. - 4216.
Valcava - Valcava - 8 - I N.E. - 3604 - 03.
Valcomài (di dentro) - Inner Falkomai - XV - IV S.O. - 3428.
Valcomài (di fuori) - Ausser Falkomai - XV - IV N.O. - 3527.
Valcorvàra - Rappenthal - XV - II S.O. - 2414 - 13.
Val Costainas - Val Costainas (it.) - 9 - IV S.O. - 3300 - lat. d. alla Val Muranza.
Valda - Walde - VII - III S.E. - 4422.

Valda - Kaswalder - VI - III S.E. - 4451.
Val d'Adige - Etschthai - F° XV - XXII.
Valdagno - Aldein - XV - II S.E. - 2206 - Comune.
Val dalla Salières - Wasser Innenthal - 11 - I N.O. - 3641 - (nelle Odle).
Valdander [Bad] - Bagni Valdànder (di Antermoia) - VI - II S.E. - 4136.
Valdaòra - Olang - VII - II N.O. - Comune di Rasun Valdaora.
Valdaora de pié - Nieder Olang - VII - III N.O. - 4627.
Valdaora (di mezzo) - Mitter Olang - VII - III N.O. - 4526.
Valdaora (in sommo) - Ober Olang - VII - III N.O. - 4525.
Tal da Pisch - Val da Piss (it.) - 8 - IN.E. - 3601 - 9 - IV N.O. - 3600.
Val da Piss (it.) - Val da Pisch - 8 - I N.E. - 3601 - 9 - IV N.O. - 3600.
Val da Plazol - Val da Plazzól (it.) - 9 - IV N.O. - 3700.
Val da Plazzól (it.) - Val da Plazol - 9 - IV N.O. - 3700.
Val d'Avigna - Avigna T hai - III - II S.E. - 4003.
Val d'Ega - Eggenthal - XV - II N.E. - 11 - III N.O. [1].
Val dei Covoni - Wurmthal - VI - I N.E. - 5537.
Val del Covile - Lieg Thal - 11 - III S.O. - 2259.
Val della Fontana - Jungbrunnthal - 11 - III N.O. - 2953 - confl. col Rio Camin sotto il Monte Cavàccio.

[1] Cfr. Avvertenze per i cartografi.

Val della Pédra - Peder Thal - 9 - III N.E. - 2947 - 9 IV S.E. - 3048 - 47.
Val dell'Archa gronda - Val dell'Arcagrònda (it.) - 8 - I. N.E. - 3505.
Val della Salata - Val della Salata - 12 - IV N.O. - 3824 - 23.
Val della Torre - Thal - VI - II S.E.. - 4231.
Val della Volpe - Fuchs Graben - V - I N.E. - 5603 - sbocca nel Rio di Fleres a valle di Valmigna.
Val delle Fonti - Zusprung - VI - I N.O. - 5741.
Val delle Lepri - Hasenthal - VIIbis - III S.O. - 0123.
Val delle Pecore - Schaf Thal - IV - III S.O. - 4459.
Val delle Vacche - Küh Thal - IV - III N.E. - 4851.
Val del Porco - Pürsch Thal - VIIbis - III S.O. - 0025 - VIII V N.O. - 5925.
Val del Vento - Windthal - VIIbis - III S.E. - 0317.
Val de Mezdi - Mittagsthal - 11 - I S.E. - 3138 - nel Gruppo di Sella.
Valdentro - Ennethal - 9 - I S.O. - 3341 [2].
Val de Tita - Bamberger Sattel - 11 - I S.O. - 3139 - sopra il vallone di Pissadù.
Val di Camin - Tschamin Thal - 11 - III N.E. - 2952 - 51.
Val di dentro - Langenthal - 11 - I S.O. - 3440.
Val di Fléres - Pflerscher Thal - V - I N.E.

[2] Sulla carta austriaca erroneamente *Enethal* per *Ennethal.*

Val di Féi - Pfoi Thal - VII - I S.O. - 5012.
Val di Foresta - Grünwald Thal - VII - III S.O. - 4125.
Val di Fosse - Pfossen T hal - V - III N.O. - 4530 - 29 - IV - II N.E. - IV - II S.E.
Val di Fumo - Rauchthai - VI - IV S.E. - 5452.
Val di Fùndres - Pfundersthal (W eitenthal) - VI - II N.O. - VI - I S.O.
Val di Giòvo - Jaufen Thal - V - I S.E.
Val di Groppes - Krippes Thal - VII - III S.O. - 4129 - 28.
Valdigrotta - Höhlenthal - XV - IV N.E. - 3521.
Val di Landro - Höhlenstein Thal - 12 - I N.O. - VII - II S.O.
Val di Lasa - Laaser Thal - 9 - IV N.E. - 3546.
Val di Lasta - Scholzgraben - V - I N.E. - 5704 - sbocca a valle di Lasta di Flères.
Val di Lazins - Lazinser Thal - V - III N.O. - 4524 - V - III S.O. - 4423.
Val di Lazzàgo - Lazzacher Thai - V - I S.O. - 5413 - V - I N.O. - 5512.
Val di Livi - Lyfi Thal - 9 - IV S.E. - 3046.
Val di Luson - Lüsen Thal - VI - II S.O.
Val di Martèllo - Mortellthal [1] - 9 - I S.O.
Vai) di Mastaun - Mastaun Thal - IV - II S.E. - 4237.
Val di Màzia - Matscher Thal - IV - III N.E. - IV - III S.E.
Val di Mèltina - Möltner Thal - XV - I S.O. - 3413.

[1] Attualmente Martelltal (Nota E.M.)

Valdimezzo - Mitterthal - V - I S.E. - 5104.
Val di Mezzo - Walcher Thal - VIIbis - III S.O. - 0125.
Val di Monastero - Miinsterthal - 9 - IV N.O. - 3800 - 3959.
Val di Montechiesa - Kirchberg Thal - 9 - II N.E.
*Val di Monte d'Ora - Auerberg Thal - *XV* - II S.O. - 2008.
Val di Mules - Maulser Thal - VI - IV S.O. - 5155 - 5054 - 53.
Val di Pénnes - Penserthal - V - II S.E. - V - II N.E.
Val di Piazza - Platz Thal - 9 - IV N.O. - 3556.
Val di Plan - Pfeldererthal - V - III N.E. - 4722 - 21 - 4820.
Val di Planòl - Planail Thal - IV - III S.E. - 4352 - 4451.
Val di Prisciano - Prissianer Thal - XV - IV S.E. - 3220 - 19 - 18.
Val di Quàira - Karbach Thal - VII - III N.E. - 4916.
Val di Racines - Ratschings Thal - V - I S.O. - V - I S.E.
Val di Razòi - Razoi Thal - 9 - IV S.E. - 3352.
Val di Rimbianco - Val di Rimbianco - 12 - I N.O. - 3712 - 3612.
Val di Rimbòn - Rienz Thal - 12 - I N.O. - 3813 - 3713 - 1211 - 10.
Val di Rio - Bacher Thal - VII - IV N.E. - 5622.
Val di Riva - Rain Thal - VII - IV N.O. - 5527 - 26 - 25.
Val di Ròia - Rojen Thal - IV - III N.O. - 4700.

Val di Rosim - Rosim Thal - 9 - IV S.E. - 3246 - 3146.
Val di Rudo - Rau T hal - 12 - IV N.O. - 3826 - 25.
Val di Saltúsio - Saltauser Thal - V - III S.E. - 4418 - 4317 - 16.
Val di San Floriano - Aaltal - * XXII - I N.O. - 1713.
Val d'Isarco - Eisack Thal - (vedi Isarco) vi scorre il Rio omon.
Val di Scàleres - Schalderer Thal - VI - III S.E. - 4452 - 51 - 50.
Valdiselva - Waldenthal - 9 - I N.O. - 3842.
Val di Selva - Mühiwalderthal - VI - I S.E. - 5337.
Val di Senùles - .Schnalser Thal - IV - II N.O. - IV - Il S.O. IV - II S.E.
Val di Sérres - Zerzer Tal - IV - III S.O. - 4458 - 57.
Val di Silandro - Schlandrauner Thal - IV - II S.O. - 4242.
Val di Sludèr - Schiuder Thal - 9 - I S.O. - 3244.
Val di sopra - Oberthal - V - I S.E. - 5006.
Val di Sopránes - Spronser Thal - V - III S.E. - 4218.
Val di Specie - Seeland Thal - 12 - IV N.E. - 3816 - 3716.
Val di Tires - Tierser Thal - 11 - III N.O. - III N.E.
Val di Tisa - Tisen Thal - IV - II N.E. - 4537.
Val di Trafòi - Trafoier Thal - 9 - IV S.O. - 3257 - 3357 - 56 - 3456.
Val di Tùbre - Taufer Thal - 9 - IV N.O. - 3800 - 3959 - 58 - Val Monastero.
Val di Tùres - Tauferer Thal - VI - II N.E. - VI - I S.E.
Val di Vallàga - Flaggerthal - * VI - III N.O.
Val di Valles - Valser Thal - VI - III N.E. - 4950 - 4849.
Val di Vannes - Wannser Thal - V - II N.E. - 4807 - 4907 - V - II N.O. - 4909 - 08.
Val di Vau - Val Vau - 8 - I N.E. - 3503 - 8 - I S.E. - 3405 - 04.
Val di Vila - Wielen T hal - VII - III N.O. - 4828 - 4927.
Val di Vizze - Pfitscher Thal - VI - IV N.E. - VI - IV N.O. - VI - IV S.O.
Val di Zai - Zay Thal - 9 - IV S.E. - 3251.
Valdolce - Süssen Graben - XV - II N.E. - 2606.
Valdritta - Rechtental - XV - II S.O. - 2013.
Val d'aura - Velzur - 11 - IV N.E. - 3851 - a S.E. di Gudòn.
Val d'Ultimo - Ultenthal - F° 9 - XV.
Valdurna - Durnholz - V - II S.E. - 4401.
Val Durna - Durnholzer Thal - V - II S.E.
Valentini - Faltiner - 11 - IV N.O. - 3958.
Valfonda - Val Fonda - 12 - I N.O. - 3515.
Valfonda - Höllen Thal - XV - IV S.E. - 3016.
Valfonda - Höllen T hal - XXII - IV N.E. - 1518.
Val Forcolana - Furglanthal - XV - II N.O. - 2714.
Val Fossa - Val Fossa - 8 - I N.E. - 3601.

Val Fossedura - Foschedura Thal - VII - III S.O. - 4229.
Val Fredda - Gelt Thal - VII - IV S.O. - 5425.
Valgarola - Valgarola Bach - 8 - I N.E. - 3902.
Valgarola Brücke - Ponte Valgarola - 9 - IV N.O. - 3800.
Valgarola Bach - Valgarola - 8 - 1 N.E. - 3902.
Valgenàuna - Valgenein - VI - IV S.O. - 5257.
Valgenein - Valgenàuna - VI - IV S.O. - 5257.
Valgiarei (Valgreit) - Valgiaréi - 11 - I N.E. - 3733.
Val Gioveretto - Zufritt Thal - 9 - I S.O. - 3044 - 43.
(Valgreit) Valgiarei - Valgiaréi - 11 - I N.E. - 3733.
Valico di Mara - Hochgang - V - III S.O. - 4324 - pr. il Giogo di Tessa.
Vall - Valle - VI - - II S.E. - 4135.
Vall - Valle - 11 - I N.E. - 3735.
Vallaccia - Fallatsch - IV - III N.O. - 4955.
Vallaccia - Flatscher - VII - III N.O. - 4630.
Vallaccia - Flatscher - XV - IV N.E. - 3920.
Vallaccia Flatscherhof - XXII - I N.O. - 1512 - Casolari pr. Cereseto.
Vallaccia - Flatschthalerhof - XV - II S.E. - 2403.
Vallúces - Fallatsches - 9 - IV N.O. - 3556.
Vallana - Lahnthal - VIIbis - III S.O. - 0027 - Casolari fra S. Giacomo e Colle Rio di
Valle.
Vallarga - Weitenthal - VI - I S.O. - 5044 - - Comune di Vandoies.
Vallarga - Weitenthal - VI - II S.E. - 4336.
Vallarga - Weithal - IV - II S.E. - 4232 - 31.
Vallarsa - Brandgr - IV - III S.O. - 4058.
Vallarsa (di Nova Ponente) - Brandenthal - XV - II S.E. - 2405 - XV - II N.E. - 2506. Vallasa - Flaschnerhof - * XV - II S.E. - 2105 - Case al Bivio ad O. di q. 1386.
Valle - Wahlen - VII - II S.O. - 4414 - Comune di Dobbiano.
Valle - Faller - 9 - I N.O. - 3738.
Valle - Im Thale - XV - II S.E. - 2206.
Valle - Thaler - XV - I N.O. - 3714.
Valle - Thaler - * VII - III N.O. - 4826 - q. 1969.
Valle - Thaler - XV - I N.E. - 3607.
Valle - Thaler - XV - I S.E. - 3407.
Valle - Thalerhof - XV - II S.E. - 2206 - 05.
Valle - Thalgut - V - II S.O. - 4314.
Valle - Thalhof - XV - IV S.O. - 3327.
Valle - Val - VI - II S.E. - 4236.
Valle - Vall - VI - II S.E. - 4135.
Valle - Vall - 11 - I N.E. - 3735.
Valle (di sopra) - Ober Thal - V - II N.O. - 4715.
Valle (di sotto) - Unter Thal - V - II N.O. - 4715.
Valle (nell'Alpe di Siusi) - Faller - 11 - IV S.E.

Valle Alta - Oberthal - VII - I S.O. - 5014.
Valleccia - Flötscher - V - III S.O. - 4125.
Valleccia - Flötscher - VI - III N.E. - 4548.
Valle dei Baranci - Birkenthal - VII - II S.O. 4113.
Valle del Lago - Seeber Thal - V - IV S.E. - 5221.
Valle dello Scilièr - Schlern Graben - 11 - IV S.O. - 3056 55 - vi scorre il Rio omon.
Valle del Rombo - Timmels Thal - IV - IV S.E. - 5322 - 5422.
Valle di Cuna - Kauner Graben - V - I N.E. - 5701.
Valle di Rinna - Rinnsbach Graben - VI - I N.O. - 5539 - pr. Lappago.
Valle di Rio Molino - Mühlbacher T hal - VII - IV S.O. - 5029 - 28 - 27.
Valle di Slingia - Schliniger Thal - IV - III S.O. - 4200 - 4159 - 58 - III - II S.E. - 4301.
Valle di Vals - Falser Thal - V - III N.E. - 4519 - 18.
Vallelunga - Langtaufers - Comune aggregato a quello di Curon Venosta.
Vallelunga - Langtauferer (di fuori) - IV - III N.O. - 4854 - (di dentro) - IV - IV S.E. - 049.
Vallerómice - Ampferthal - VII - I S.O. - 5013.
Valle Rossa - Röththal - VIIbis - III S.E. - 0219 - 18.
Valles - Vals - VI - IV S.E. - 5050 - Comune Rio di Pusteria.
Valles - Filz - XV - II N.E. - 2702.
Valle San Silvestro - Sylvester T hal - VII - II N.O. - 4512 - 11.
Vallése - Flöss - VI - II S.E. - 4134.
Vallesella - Visell - 11 - IV N.E. - 3847 - in S. Pietro di Funès.
Vallesina - Versein - XV - I S.O. - 3312 - 11.
Valletta - Flitt - VI - II S.O. - 4441 - 40.
Vallettina - Vertigen - V - III S.O. - 4123.
Vallettina - Flading (Flodig) - V - I S.O. - 5212.
Valle Upia - Upia Tal - IV - III S.E. - 4347 - 4246.
Valle Villalta - Oberdörfer T hal - IV - III S.O. - 4459.
Valle Vipitena - Wippthal - F° - V - VI - V^{bis} - (alta Valle dell'Isarco da Vipiteno al Bennero) [1].
Valli - Vohlen - 9 - I S.E. - 3033.
Vallicola - Frigi - 9 - I N.E. - 3731.
Valligell Alpe - Malga Vallìcola - V - I S.O. - 5311.
Valligell Bach - Rio Vallìcola - V - I S.O. - 5411.
Vallivo - Felifhof - 9 - IV N.O. - 3554 - fra q. 1255 e q. 1377.
Vallon di Rudo - Vallón di Rudo (it.) - 12 - IV N.O. - 3725.
Vallone - Pflung - VII - III S.E. - 4319.
Vallone - Flon - V - II N.O. - 4714.
Vallónga - Fleng - VI - II N.O. - 4544.
Vallongia - Vallunga - 11 - I S.O. - 3341.
Vallming - Valmigna - V - I N.E. - 5603.
Vallming Alpe - Alpe di Valmigna - V - I N.E. - 5505.

---

[1] Cfr. Avvertenze per i cartografi.

Vallming Alpe - Malga di Valmigna - V - I N.E. - 5505.
Vallming Bach - Rio di Valmigna - V - I N.E. - 5603.
Vallunga - Vallongia - 11 - I S.O. - 3341.
Val Madriccio - Madritsch Thal - 9 - III N.E. - 2949.
Val Maràun - Maraun T hal - XV - IV S.O. - 3244.
Valmarcia - Faulthaler - XV - I N.O. - 3808.
Valmar - Malga Valmara - V - III N.E. - 4721.
Val Menda - Meineid Thal - IV - II S.O. - 4042.
Valmigna - Vallming - V - I N.E. - 5603.
Valmolino - Mühl Tal - V - II N.O. - 4913.
Valmolino - Mühlthal - XV - IV N.E. - 3921.
Valmolino - Val Molino.
Valmorta - Folmart - 9 - I N.O. - 3642.
Val Motta (it.) - Val Mott - 8 - I N.E. - 3503.
Val Mott - Val Motta (it.) - 8 - I N.E. - 3503.
Val Muranza - Val Muranza - 8 - I N.E. - 3502 - 8 - I S.E. 3302 - 3402.
Valner - Boscaroli - XV - I S.E. - 3203.
Valnera - Folnair - 9 - IV N.O. - 3653.
Valnera (di sopra) - Ober Folnair - 9 - IV N.O. - 3553.
Valnera (di sotto) - Unter Folnair - 9 - IV N.O. - 3554.
Vallnereck - Monte Valnera - XV - I S.E. - 3102 - 01.
Val parola - Val paròla - 12 - IV S.O. - 3130.
Val Parón - Paron Thal - 12 - IV N.O. - 3528.
Valpaschun - Valpassún - 8 - I N.E. - 3604.
Val Passiria - Passeier Thal - V - IV S.E. - V - III N.E. - V - II N.O. - V - 1.II S.E.
Valpassún - Valpaschun - 8 - I N.E. - 3604.
Valperna - Pernthaler - VI - I S.E. - 5036.
Valpingón - Falpingoner - *XV - I N.O. - 3508.
Val Popena Alta - Val Popèna alta - 12 - I N.O. - 3514.
Val Popena bassa - Val Popèna bassa - 12 - I N.O. - 3614.
Val Pozzo - Butzen Thal - 9 - III N.E. - 2849.
Val Ramudla - Ramudla Thal - IV - III S.E. - 4346.
Val Ridanna - Ridnaun Thal - V - I S.O. - V - I S.E.
Valla - Vàlles - VI - IV S.E. - 5050 - Comune di Rio di Pu'steria.
Vasalceto - Salohthal - V - II S.O. - 4114.
Valsalpe - Malga Vàlles.
Valsambuco - Holderthal - XV - I N.O. - 3610.
Val Sarentina - Sarnthal - XV - I S.E. - XV - I N.E.
Valschauerbach - Valsùra - F° - 9 - XV.
Val Sébia - Seeb Thal - VI - III N.O. - 4500.
Valselvana - Sulferthaler - XV - I S.E. - 3404.
Valsènta (di sopra) - Ober Wasant - IV - II S.E. - 4031.

Valsènta (di sotto) - Unter Wasant - IV - II S.E. - 4031.
Valserbach - Rio di Vailes - VI - IV S.E. - 5050.
Valser Bad - Bagni di Valles - VI - III N.E. - 4949.
Valser Joch - Passo di Valles - VI - IV S.E. - 5052.
Valserraia - Falzrohr - 9 - 1 N.E. - 3831.
Valser Thal - Val di Valles - VI - III N.E. - 4950 - 4849.
Val Setùs - Setus (Val.) - 11 - I S.O. - 3239 - tra il Passo Ferrara e il Lago di Pissadù.
Val Soldùna - Sulden Thal - 9 - IV S.O. - 3354 - 3254.
Val Sorgiva - Ursprung Tha l - VII - IV N.E. - 5021 - 20.
Valsún - Falschung - V - III N.O. - 4629 - 28.
Valsùra - Valschauerbach - F° 9 - XV.
Val Tabaretta - Tabaretta Thal - 9 - IV S.O. - 3256 - affl. d. del Rio di Trafòi.
Valter - Malga Valle - VI - II N.O. - 4538.
Valtellese - Fartleis - V - II N.O. - 4612.
Valtina - Walten - V - II N.O. - 4910.
Vàltina (di fuori) - Ausser Walten - V - II N.O. - 4910.
Valtina (di dentro) - Inner Walten - V - II N.O. - 4910.
Valtingùi - Valtingùi « pr. Fròi ».
Valtmar Alpe - Alpe Vaimdr - V - III N.E. - 4521 - 20 - testata del Rio omon.
Valtmar Bach - Rio Valmar - V - III N.E. - 4721.
Valtschnall Alpe - Alpe di Valcanale - V - III N.E. - 4522.
Valtschnall Bach - Rio Valcanale - V - III N.E. - 4623.
Val Vau - Val di Vau - 8 - I N.E. - 3503 - 8 - I S.E. - 3405 - 04.
Valvel Scharte - Passo di Valbella - IV - III N.E. - 4547.
Valvel Spitze - Cima di Valbella - IV - III N.E. - 4648.
Val Venòsta - Vintschgau - F° - IV - 9 - XV - V.
Val Venosta inf. - Unter Vintschgau - 9 - IV N.E. - 9 - I N.O.
Val Venosta sup. - Ober Vintschgau - IV - III S.O. - 9 - IV N.O. - 9 - IV N.E. - 9 - IN.O.
Val Vivani - Vivani Thal - IV - III N.O. - 4653.
Valzarer (Riegler) Alpe - Malga Valzàra - VI - I N.O. - 5544 - q. 2255.
Valxarer Bach - Rio Valzà ra - VI - IV S.E. - 5246.
Valzarer Joch - Forcella Valzdra - VI - IV S.E. - 5147.
Vandalse - Vandalse Spitze - 12 - IV N.O. - 3725.
Vandalse Spitze - Vandalse - 12 - VI N.O. - 3725.
Vandòies - Vintl - VI - II N.O. - 4844 - 4843 - 43 - Comune.
Vandòies (di sopra) - Ober Vintl - VI - II N.O. - 4843 - 43.
Vandòies (di sotto) - Nieder Vintl - VII - II N.O. - . 4844 - Comune di Vandòies.
Vanga - Wangen (Sankt Petrus) - XV - I S.E. - 3305 - (Renon).
Vanga Bassa - Nieder Wangen - XV - I S.E. - 3404.

Varda - Varda - 11 - I S.E. - 3034 - 3434.
Varniazon Alpe - Alpe di Valmezzàna - V - III N.E. - 4719 - testata del Rio omonimo. Varmazon Alpe - Malga di Valmezzàna - V - III N.E. - 4719.
Varmazon Bach - Rio di Valmezzana - V - III N.E. - 4819.
Varna - Vahrn - VI - III S.E. - 4450 - Comune.
Vastel Bach - Rio Bastian.
Vastlé - Sattler - 11 - I S.O. - tra S. Cristina e Selva.
Vatles - Watles - IV - III S.O. - 4358.
Vau - Vau - 8 - I N.E. - 3504.
Vecchio del Foràme - Vecchio del Foràme - 12 - IV N.E. - 3517.
Vedretta Alta - Hohen Ferner - 9 - III N.E. - 2747.
Vedretta Alta - Hoch Ferner - V - IV N.E. - 5516.
Vedretta Alta - Hohe Ferner - VI - I N.O. - 5845 - fra q. 3163 e q. 3090 - pr. Cima Grava.
Vedretta Alta del Gioveretto - Ober Zufritt Ferner - 9 - I S.O. - 3041 - a N.O. del Gioveretto.
Vedretta Alta dell'Ortles - Ober Ortler Ferner - 9 - IV S.O. - 3056.
Vedretta bassa dell'Ortles - Unter Ortler Ferner - 9 - IV S.O. - 3057 - 56.
Vedretta Beltóvo - Schöntauf Ferner - 9 - IV S.E. - 3050.
Vedretta Capo del Mondo - End der Welt Ferner - 9 - IV S.O. - 3054.
Vedretta del Campo di Sabbia - Sandfeld Ferner - V - III N.O. - 4825 - 24. 9
Vedretta del Capro - Botzer Ferner - V - IV N.E. - 5616.
Vedretta del Cevedale - Zufall Ferner - 9 - III N.E. - 2750 - 49.
Vedretta del Colle - Halsl Ferner - V - III S.O. - 4324 - a N. del Giogo di Tessa.
Vedretta del Forno - Ofen Ferner - 9 - IV S.E. - 3348.
Vedretta del Gioveretto - Zufritt Ferner - 9 - I S.O. - 3041.
Vedretta della Bianca - Hohe Weis Ferner - V - III S.O. - 4427 - emissario il Rio di Fosse.
Vedretta della Chiusa - Klausenkees - VII - IV N.O. - Alpi Pusteresi.
Vedretta della Forcella (di V allelunga) - Langtaufererjoch Ferner - IV - II N.O. - 4842.
Vedretta della Fórcola - Firkele Ferner - 9 - III N.E. 2749.
Vedretta del Lago - Seeber Ferner - V - III N.E. - 4922.
Vedretta della Grava - Graf Ferner **-** IV - II N.E. - 4534.
Vedretta della Mutta - MutherFerner - V - III S.O. - 4227.
Vedretta della Mutta - Mutnock Ferner - VI - IN.O. - 5842 - Ghiacciaio di Neves occ.
Vedretta dell'Angelo - Angelus Ferner - 9 - IV S.E. - 3347.
Vedretta della Pedra - Peder Ferner - 9 - IV S.E. - 30493148.
Vedretta della Pedra (di mezzo) - Mitter Peder Ferner - 9 - IV S.E. - 3148.
Vedretta della Pedra (di dentro) r - Inner Peder Ferne - 9 - IV S.E. - 3049.
Vedretta della Pédra (di fuori) - Ausser Peder Ferner - 9 - IV S.E. - 3148.

Vedretta della Punta bianca - Weisszint Ferner - V - I N.O. - 5743.
Vedretta della Quàira Bianca - Weisshaar Ferner - VI - I N.E. - 5845 - 44.
Vedretta della Stua - Stüben Ferner - V - I N.O. - 5812.
Vedretta delle Bàite - Tuckett Ferner - 9 - IV S.O. - 3058.
Vedretta delle Fonti - Ursprung Ferner - VI - I N.O. - 5841 - Ghiacciaio centrale di Neves.
Vedretta delle Fosse - Graben Ferner - IV - II N.E. - 4632.
Vedretta delle Fosse - Gruben Ferner - V - III S.O. - 4426.
Vedretta delle Frane - Steinschlag Ferner - IV - II N.O. - 4643.
Vedretta delle Galline - Hennesiegel Ferner - IV - IV S.E. - 5248.
Vedretta delle Laste - Platten Ferner - 9 - IV S.E. - 3050.
Vedretta delle Mònache - Nonnen Ferner - 9 - II N.O. - 2943 - 42.
Vedretta dell'Erpice - Egeten Ferner - V - I. S.O. - 5415 - ad O. del Passo.
Vedretta dell'Ovilaccio - Oblatscher Ferner - V - III S.O. - 4330 - sul 25000 I.G.M. Vedretta Albelaccio. -
Vedretta del Madaccio - Madatsch Ferner - 9 - IV S.O. - 3059.
Vedretta del Madriccio - Ebenwand Ferner - 9 - III N.E. - 2051.
Vedretta del Marlet - Marlt Ferner - 9 - IV S.O. - 3155.
Vedretta d'Evis - Evis Ferner - VI - I N.O. - 5940 - Ghiacciaio orientale di Neves.
Vedretta di Barba d'Orso - Bärenbart Ferner - IV - II N.O. - 4845.
Vedretta di Campaccio - Patscher Kees - VII - IV S.E. - 5419 - 18 - sul 25000 I.G.M. - (di Cresta lunga).
Vedretta di Caresèr - Moosferner - 9 - III N.E. - 2646.
Vedretta di Casavecchia - Althaus Kees - VII - IV S.O. - 5326 - 25.
Vedretta di Céngles - Tschenglser Ferner - 9 - IV S.E. - 3449.
Vedretta di Cima Dura - Durreck Kees - VII - IV N.O. - 5726.
Vedretta di Cima Fiammante - Ledner Ferner - V - III S.O. - 4426.
Vedretta di dentro - Trattenbach Ferner - VI - I N.O. - 5939 - 38.
Vedretta di Fossalunga - Langgrub Ferner - IV - II N.O. - 4544 - IV - III N.E. - 4847 (di Planol).
Vedretta di Gavignes - Gwinges Ferner - V - I N.O. - 5711.
Vedretta di Gràmes - Gramsen Ferner - 9 - 11 N.O. - 2845.
Vedretta di Lagcíun - Lagaun Ferner - IV - II S.O. - 4443.
Vedretta di Lana - Lahnerkees - VIIbis - II S.O. - 0415 - 14.
Vedretta di Lasa - Laaser Ferner - 9 - IV S.E. - 3249 - 4847.
Vedretta di Lazins - Lazinser Ferner - V - III N.O. - emissario il Rio di Plan.
Vedretta di Lazins (di Ponente) - Hochfirst Ferner - V - III N.O. - emissario il Rio di Plan.
Vedretta di Malvalle - Üblerthal Ferner - V - IV N.E. - - 5717 - 16.

Vedretta di Màzia - Matscher Ferner - IV - II N.O. - 4745.
Vedretta di Montarso - Feuerstein Ferner - V - I N.O. - 5812.
Vedretta di Monte Covóni - Tristenkees - VII - IV S.E. - 5422 - 21.
Vedretta di Monte Nevoso - Schneebiges Nock Kees - VII - IV S.E. - 5423 - 22.
Vedretta di Monte Rosso - Rotheck Ferner - V - III S.O. - 4229.
Vedretta di Pracomune - Kuppelwieser Ferner - 9 - I S.E. - 3236.35.
Vedretta di Predói - Prettau Kees - VIIbis - II S.O. - 0414.
Vedretta di Ramudla - Ramudla Ferner - IV - II S.O. - 4344.
Vedretta di Riofranco - Frankbach Kees - VIbis - II S.E. - 0232.
Vedretta di Riobianco - Meissenbach T hal - VI - I N.E. - 5636 - 35.34.
Vedretta di Riotórbo - Trippbach Kees - VIbis - II S.E. - 0133 - 34.
Vedretta di Riotórbo - Trüb Ferner - V - III S.O. - 4328 - 4428.
Vedretta di Rosìm - Rosim Ferner - 9 - IV S.E. - 3150 - 49.
Vedretta di Saént - Sällent Ferner - 9 - II N.O. - 2844.
Vedretta di Saldura - Salurn Ferner - IV - II S.O. - 4444.
Vedretta di Sasso lungo - Lengstein Ferner - VII - IV N.E. - 5618.
Vedretta di Soi - Soy Ferner - 9 - 1 S.O. - 3041 - 40.
Vedretta di Trafòi - Trafoier Ferner - 9 - IV S.O. - 3058 - 57.
Vedretta di Val Fredda - Geltthal Kees - VII - IV S.O. - 5324 - 23.
Vedretta di Vallelunga - Langtauferer Ferner - IV - II N.O. - 4944 - 4844.
Vedretta di Valle Rossa - Rothfleck Kees - VIIbis - III S.E. - 0118.
Vedretta di Zai - Zay Ferner - 9 - IV S.E. - 3349.
Vedretta Fontana bianca - Weissbrunn Ferner - 9 - II N.O. - 2942 - 2841.
Vedretta grande di Riotorbo - Gross Trübferner - V - III S.O. - 4328.
Vedretta lunga - Langen Ferner - 9 - III N.E. - 285150.
Vedretta nera - Schwarzspitz Ferner - V - IV S.E. - 5417.
Vedretta Pendente - Hangender Ferner - V - I N.O. - 5714.
Vedretta Piana - Ebener Ferner - V - I N.O. - 5615.
Vedretta Piana - Eben Ferner - 9 - IV S.O. - 3000.
Vedretta Piccola di Riotorbo - Klein Trübferner - V - III SA - 4428.
Vedretta Rossa - Röth Kees - VIIbis - III S.E. - 0216.
Vedretta Rotta - Schrott Ferner - V - III S.O. - 4428 - 27.
Vedretta Sàra - Schar Ferner - IV - II N.E. - 4633 - scende dal Marzel.
Vedretta Serana - Schran Ferner - 9 - II N.E. - 2846.
Vedretta Soldana - Sulden Ferner - 9 - III N.E. - 2952.
Vedretta Ultima - Ultenmarkt Ferner - 9 - III N.E. - 2746.
Vedretta del Coll'Alto - Reiserkees - VII - IV S.E. - 5420.
Vedrette del Gran Pilastro - Schlegeisen - VI - I N.O.

Vedrette di Tessa - Texel Ferner - V - III - S.O. - 4429.
Veghefeld - Malga Strada - VII - II N.O. - 4508.
Veidach - Pascoli - VII - III S.E. - 4321.
Velasio (Valas) - Flaas - XV - I N.O. - 3510 - il Comune è oggi aggregato a quello di San Genesio.
(Velata) Arunda Kopf - Cima d'Arunda - III - II S.E. - 4102.
Vellau - Vellói - V - III S.E. - 4121.
Veltir . Cultura (in S. Pietro di Funés) - 11 - IV N.E. - 3947.
Velturno - Feldthurns - VI - III S.E. - 4052 - il Comune è soppresso e aggregato a quello di Chiusa.
Velzur - Val d'aura (a S.E. di Gudòn) - 11 - IV N.E. - 3851.
Venezia Spitze - Cima Venezia - 9 - III N.E. - 2746.
Vènga - Wenger - VI - I S.E. - 5334 - 33 - q. 1063.
Venosta A. (dal M. Forcola al l'Altissima) F.° - 8 - V.
Veràno - Vöran - XV - I N.O. - 3614 - Comune.
Verbon Alpe - Alpe Valbona - VII - I S.O. - 5114.
Verborgene Blais - Blais - 9 - IV S.E. - 3453.
Verdínes (it.) - Verdings - 11 - IV N.O. - 3953.
Verdings - Verdínes (it.) - 11 - IV N.O. - 3953.
Verdins - Verdins (it.) - V - II S.O. - 4215.
Verdorf - Villa di Valle - V - II N.O. - 4514.
Verklair - Valclàra.
Verlot - Calchiolo - 11 - I N.O. - 3844.
Vernagel Wand - La Vernàga - IV - II N.O. - 4843.
Vernagg - Vernago - IV - II S.E. - 4437.
Vernagg Alpe - Alpe di Vernago - IV - II S.E. - 4436 - testata del Rio omon.
Vernagg Bach - Rio di Vernago - IV - II S.E. - 4436.
Vernago - Vernagg - IV - II S.E. - 4437.
Vernago di sopra - Ober Vernagg - IV - II S.E. - 4437.
Vernàl - Fernal Hof - IV - III S.E. - 4052.
Vernatschhof - Valnaccia.
Vernatsch - Ravinaccia - IV - II S.E. - 4131.
Vernaun - Vernone - V - II S.O. - 4015.
Vernazza - Fernatsch - 9 - IV N.E. - 3851.
Vernazza - Fernatsch - 9 - I N.O. - 3543.
Verno - Winter - V - II S.E. - 4203.
Vernone - Vernaun - IV - II S.O. - 4015.
Vernuer - Agronovo - V - III S.E. - 4317.
Vernun - Vernung Spitze - IV - III S.O. - 4400.
Vernung Spitze - Vernún - IV - III S.O. - 4400.
Vernurer Alpe - Alpe d'Agronovo - V - III S.E. - 4418.
Verzanòva - Zaneier (rectius Zanòa) - 11 - III N.O. - 2554.
Verschlei - Frassineto - IV - III S.O. - 4057.
Verschlei Berg - Monte Frassineto - IV - III S.O. - 4058.
Verschneid - Frassineto - XV - I S.O. - 3412.

Versein - Vallesina - XV - I S.O. - 3312 - 11.
Verstadl - Monte della Pozza - V - II N.O. - 4809.
Vertainspitzen - Cima Vertana - 9 - IV S.E. - 3250.
Vertigen - Vallettina - V - III S.O. - 4123.
Vermeis Spitze (Gruben Spitze) - Punta delle Fosse - 9 - I N.E. - 3934.
Versell Alpe - Alpe di Vallesella - VII - II N.O. - 4812 - 11.
Versell Bach - Rio Vallesella - VII - II N.O. - 4812.
Verwall Joch - Forcella delle Granate - V - IV S.O. - 5023.
(Veste - Fortezza, luogo forte, castello).
Vetta d'Italia - Glockenkaarkofl - VIIbis - III N.E. - 0517.
Vetterer - Maso dei Cugini - XV - IV N.O. - 3523.
Vezzan - Vezzàno (di Venosta) - (Comune di Silandro).
Vezzàno (di Venosta) - Vezzan - Comune di Silandro.
Vézzola - Wezel - XV - IV N.O. - 3829.
Via - Gasser - V - II S.O. - 4315.
Via Crucis - Max Kapelle - VII - II S.O. - 4314 - q. 1223.
Viadacqua - Videgg - V - II S.O. - 4313 - 12.
Via disopra - Obergassel - * VI - III N.E. - 4946 - riva d. della Rienza.
Vianova - Banöf - 9 - IV N.E. - 3848 - q. 1631.
Vicale - Gall - * VII - IV N.O. - 5929.
Vicale - Gall - XV - IV S.E. - 3319.
Vicale - Gallner - XV - IV N.E. - 3520.
Vitale - Vicol - 11 - IV N.E. - 3846.
Vico (di fuori) - Ausser Winkel - 11 - IV S.E. - 3448.
Vico di sopra - Oberwinkel - 11 - IV S.E. - 3447 - fraz. di Ortisei.
Vicol - Vicale - 11 - IV N.E. - 3846.
Vicoler Scharte - Forcella di Vicale - 11 - IV N.E. - 3846.
Videgg - Viadacqua - V - II S.O. - 4313 - 12.
Videna - Wiedner - 11 - IV S.O. - 3354 - pr. S. Valentino.
Vied Alpe - Alpe Vida - VI - IV N.E. - 4751.
Vied Spitze - Cima Vide - VI - IV N.E. - 5651 - q. 2688.
Vierhirtenspitz - Cima dei Quattro Pastori - XV - IV N.O. - 3528.
Viertier - Quartiere.
Vig - Vigo.
Viga (it.) - Vigga - XV - I S.O. - 3210.
Vigàno - Vigein - VI - III N.E. - 4916 - VII - Il N.O. - 4915.
Vigein - Vigàno - VII - III N.E. - 4916 - VII - Il N.O. - 4915.
Vigein Bach - Rio Vigano - VII - III N.E. - 4916.
Vigga - Viga (it.) - XV - I S.O. - 3210.
Vigil Bach - Rio di San Vigilio - 12 - IV N.O. - 3726 - VI - II S.E. - 4131 - VII - III S.O. - 4030.
Vigna - Weinreich - XV - IV N.E. - 3519.
Vigo - Figherst - 11 - IV N.E. - 3851.
Vigolo - Vockelhof - XV - II S.E. - 2402 - q. 1344.
Vigolo - Feigel Hütte - XV - I S.E. - 3206.

Vigolo - Figel - XV - II S.O. - 2213.
Vigo Michele - Michelreiss - VI - I N.E. - 5532.
Vila (di sopra) - Ober Wielenbach - VII - III N.O. - 4827.
Vila (di sotto) - Unter Wielenbach - VII - III N.O. - 4729 - 28.
Vili - Villa - XXII - I N.O. 1911.
Vili - Villa (di Rodéngo) - VI - III N.E. - 4646.
Vili - Villa - V - I S.E. - 5302. Villa - Filler - 11 - I N.O.3845.
Villa - Dorf - VI - III S.E - 4247.
Villa - Dorf - V - III S.E. - 4116.
Villa - Dorfer - 11 - III S.O. - 2350.
Villa - Jaisten - 9 - I S.E. - 3131.
Villa - Ort - * V - II N.O. - 4814 q. 841.
Villa - Urstätter - V - II S.E. - 4005.
Villa - Fuchstrat Villa - XV - I N.O. - 3814.
Villa - Vill - XXII - I N.O. - 1911.
Villa - Vill - V - I S.E. - 5302.
Villa - Villa Defregger - VI - III N.E. - 4850.
Villabassa - Niederdorf - VII - III S.E. - 4417 -
Comune. Villa Corvina - Kradorf - VII - II N.O. - 4913.
Villa d'Elmo - Helmsdorf - XV - IV N.E. - 3620 - pr. Rattisio di Lana.
Villa di Glies - Glieshofheim - IV - III S.E. - 4347.
Villa (di Rodengo) - Vill - VI - III N.E. - 4646.
Villa (di Sarentino) - Nordheim - XV - I N.E. - 3906.
Villa (di S. Caterina) - Aufhofen - VI - II N.E. - 4831.
Villa (di Sopra) - Ober Dorf - V - III S.E. - 4116.
Villa di Valle - Verdorf - V - II N.O. - 4514 -
Villa Defregger - Villa - VI - III N.E. - 4850.
Villanders - Villandro - 11 - IV N.O. - 3755 - Comune.
Villanders Alpe - Alpe di Villandro - 11 - IV N.O. - 3800. 59.
Villanders Berg - Monte di Villandro - XV - I N.E. - 3903.
Villandro - Villanders - 11 - IV N.O. - 3755 - Comune.
Villa Ottone - Uttenheim - VI - I S.E. - 5131 - il Comune è soppresso e aggregato a quello di Gais.
Villapietra - Villpeder - VI - II N.O. - 4643.
Villar Bach - Rio Villar - VI - III S.O. - 4057.
Villatscher Berg - Monte Villaccia - 11 - I N.O. - 3844.
Ville di mezzo - Marxegg - VI - I N.E. - 5736.
Villar Moos - Palù di Villa - XXII - I N.O. - 1911.
Villetta - Dörfl - VII - IV S.E. - 5022.
Villetta - Dörfl - VII - I S.O. - 5013.
Villetta - Dörfl - V - I S.E. - 5105.
Villetta - Dörfler - XV - I N.E. - 3704.
Villetta - Orti - XV - IV N.O. - - 3926.
Villetta - Orti - IV - II S.E. - 4437.
Villetta - Ortlhof - 9 - I N.E. - 3834.
Villetta - Dörflel - VI - II N.O. - 4842.
Villetta - Ortler - XV - IV S.O. - 3426.
Villnöss - Funés - 11 - IV N.E. - Comune.

Villnöss (Sankt Peter) - San Pietro in Funés - 11 - IV N.E. - 3847.
Villnöss Bach - Rio di Funés - 11 - IV N.E. - 11 - I N.O.
Villnöss Thal - Val di Funés - 11 - IV N.E. - 11 - I N.O.
Villpeder - Villapietra - VI - II N.O. - 4643.
Villtatscher Berg - Costa della Vallettaccia - 11 - I N.O. - 3844 - 43.
Vilpian - Vilpiàno - XV - I S.O. - 3314.
Vilpiàno - Vilpian - XV - I S.O. - 3314.
Vincentinum - Collegio Vincen
Vinti - Vandòies - VI - II N.O. - VI - III S.E. - 4349 - 48 - 4844 - 4843 - 42 - Comune.
Vintler Höfe - Vintola - VI - III S.E. - 4248 - a N. di Millan.
Vintola - Vintler Höfe - VI - III S.E. - 4248 - a N. di Millàn.
Vintschgau - Val Venòsta - F° IV - 9 - XV - V.
Violer Eck - Costa di Vial (pr. Vial in Umes) - 11 - IV S.O. - 3056.
Violer Hof - Maso Vial (in Umés) - 11 - IV S.O. - 3056.
Violer Hütte - Baito Vial (sullo Sciliàr) - 11 - IV S.O. - 3054.
Vipiteno - Sterzing - V - I S.E. - 5402 - Comune.
Virgl - Vírgolo - XV - II N.E. - 2906.
Virgl - Vírgolo - XV - II N.E. - 2906.
Vírgolo - Virgl - XV - II N.E. - 2906.
Vírgolo - Virgl - XV - II N.E. - 2906.
Visell - Vallesella (in S. Pietro di Funès) - 11 - IV N.E. - 3847.
Visleén - Malga Visa - VII - II N.O. - 4508.
Viuma - Fiùmes.
Vivaio - Pairegghof (Weiregg) - V - II S.O. - 4415.
Vivàio Forestale - Baumschule - 11 - I N.O. - 3744.
Vivani Alpe - Alpe Vivani.
Vivani Thal - Val Vivani - IV - III N.O. - 4653.
Vizza - Weissnerötz - XV - I N.E. - 3608.
Vizze - Pfitsch - V - III S.E. - 4321.
Vöckelhof - Vígolo - XV - II S.E. - 2402 - q. 1344.
Vogelbichl - Col degli Uccelli - VI - III N.E. - 4648 a S.E. di Spinga.
Vogelegg - Dosso degli Uccelli - 9 - I S.E. - 3131.
Vogelsang - Prato degli Uccelli - 9 - I N.O. - 3741.
Vogelweidhof - Maso dell'Aviario - 11 - IV N.O. - 3655 - q. 660.
Vohlen - Valli - 9 - I S.E. - 3033.
Vòies - Obojes - 11 - I N.E. - 3633 q. 1507.
Voit - Avogadro - XV - II N.E. - 2501.
Voiten Kopf - Monte Avogadro (in Val di Tìres).
Volan Grabe - Vallano - VII - II N.O. - 4612.
Volfsgruben - Costa Lovara - 9 - 1 S.E. - 3133.
Völl - Caviola - XV - I N.O. - 3509.
Vollan - Foiàna - XV - IV N.E. - 3519.
Völlaner Bad - Bagni di Foiàna - XV - IV S.E. - 3420 - 19.
Vollensteinhof - Maso del Sasso - 9 - IV S.E. - 3152.
Völs - Flé - 11 - IV S.O. - 3158 - 3157.

Völser Bach - Rio di Fiè - 11 - IV - S.O. - 3057.
Völser Ried - Novàl di Fiè - 11 - IV S.O. - 3158.
Voppichler - Colle - VII^{bi}s - III SA - 0028.
Vöran - Veràno - XV - I N.O. - 3614 - Comune.
Vöraner Bach - Rio di Verano - XV - I N.O. - 3615.
Vöraner Joch - Monte di Verano - XV - I N.O. - 3811.
Vorberg - Al Monte - 9 - I N.E. - 3837.
Vorberge - Monte davanti - XV - I S.O. - 3213 - a N. di Terlano.
Vorbichl - Dosso davanti - XV - IV S.E. - 3317 - sul 25.000 I. G.M. - il Colle.
Vorder Afing - Avigna (di fuori) - XV - IS.E. - 3106.
Vorderberg - Monte davanti - 9 - I N.O. - 3542.
Vorderdrittel - Terzo (di fuori) - VI - I S.O. - 5144.
Vorder Grat - Costón davanti - 9 - IV S.O. - 3159.
Vordere Madatsch Spitze - Madaccio davanti - 9 - IV S.O. - 3058 - (di fuori).
Vordere Nonnen Spitze - Cima delle Mònache - 9 - II N.O. - 2944.
Vordere Schöntauf Spitze - Punta di Beltóvo (davanti) - 9 - IV S.E. - 3051 - (di fuori). Vordere Umbal Thörl - Bocchetta del Vento (di fuori) - VIIbis - II S.O. - 0215.
Vorder Kaser - Casèra (di fuori) - IV - II S.E. - 4432.
Vordernobis - Novale (di fuori) - XV - I S.O. - 3211 - 10 - 3409.
Vorder Rigger - Riga (davanti) - VI - III N.E. - 4549.
Vorder Rothspitz - Cima Rossa di Martello - 9 - II N.O. - 2845.
Vorder Schalderer Alpe - Alpe di Scàleres (di fuori) - VI - III N.O. - 4554 - 53.
Vorgipfel - Anticima (dell'Ortles) - 9 - IV S.O. - 3055.
Vorhöfe - Masetti davanti - 9 - I S.O. - 3439 - sul 25.000, I. G.M. - Pra di sotto.
Vormes - Vormeswald - XV - I N.E. - 3507 - q. 1357.
Vormeswald - Vormes - XV - I. N.E. - 3507 - q. 1357.
Vormes Wald - Selva di Vormes - XV - I N.E. - 3607 - 06.
Vorspitz - Anticima - VII - IV SA - 5125.
Vorst (Schloss) - Castel Foresta.
Vöstl - Silvestri.
Vurz Alpe - Alpe delle Radici - XV - I N.O. - 3912.

W

Wachtlechen - Fèudo della Guardia - VI - II N.O. - 4838 - pr. Monghezzo.
Waden Hütten - Guadi.
Wagnerschneid - Cresta del Lago - VIIbis - III S.E. - 0323.
Wagnerschneidspitze - Cima Triàngolo - VIIbis - III S.O. - 0324.
Wahlen - Valle - VII - II S.O. - 4414 - Comune di Dobbiaco.
Waidach - Salceto - VI - II N.E. - 4534.
Waidach Hof - Maso del Salce to - VI - I N.E. - 5635 - 34.
Waidach Hütten - Tabiài del Salceto - VI - I N.E. - 5637.
Waidbruck - Ponte all' Isarco - 11 - IV N.O. - 3556 - Comune.
Walch - Maso - XV - IV S.O. - 3423.
Walcher Thal - Val di Mezzo - VIIbis - III S.O. - 0125.
Walchhof - Masi di Plat - VI - IV N.O. - 5753.
Walchhof - Masi di Rattísio - IV - II S.E. - 4032 - 31.
Walchhorn - Corno (di Riscone) - VII - III N.O. - 4629.
Walchstein - La Pietra - IV - II S.O. - 4343.
Wald - Selva - V - III S.O. - 4030.
Wald - Bosco - V - III N.E. - 4517.
Waldaschl Kopf - Cima di Valdàssa - III - II S.E. - 4103.
Waldbaum - Selva - 11 - III S.O. - 2458.
Waldbichl - Colle Selva - XV - I N.O. - 3713.
(Waldbrunn). Bad Welsberg - Bagni di Monguèlfo - VII - III N.E. - 4522 - 21.
Walde - Valda - VII - III S.E. - 4422.
Waldenthal - Valdiselva - 9 - I N.O. - 3842.
Walder - Selva - VI - III S.E. - 4446.
Walder - Selva - VI - III N.E. - 4949.
Walder - Selva - VI - IV N.E. - 5546.
Walderer - Selva (a S. di Siùsi) - 11 - IV S.O. - 3254.
Walder See - Lago del Bosco - V - III S.E. - 4418.
Waldhäusl - Casetta del Bosco - XV - IN.O. - 3815.
Waldhof - Maso del Bosco.
Waldinger - Gualdo - V - II S.E. - 4303.
W aldner - Selva - XV - I N.E. - 3507.
Waldner - Selva - XV - I N.O. - 36.12.
Waldner See - Lago della Selva - VIIbis - III S.E. - 0323.
Waldringer Alpe - Malga del Bosco - IV - II S.E. - 4337.
Waldvog - Gualdo - XV - I S.O. - 3313.
Waldwies - Pradibosco - V - III N.E. - 4517.
Waldwies - Pradibosco - V - III N.E. - 4518 - 17 - a S.O. dell'abitato omon.
Wallhof - Maso Acquale - 9 - I N.O. - 3745 - 44.
Wällische Boden - Terra Latina - VI - II S.E. - 4433 - 32.
Wällischböden - Terra Latina - VI - II N.E. - 4535 - 34 - Località così denominata fra il Rio Gadera e q. 1539.

Wallnereck - vedi Vallnereck
Wallnöfhof - Acquàl nòvo - 9 - IV N.O. - 3855.
Wälscher Ring - Anello del Confin - 11 - I N.O. - 3840 - q. 2626.
Walten - Vàltina - V - II N.O. - 4910.
Walten Bach - Rio di Vàltina - V - II N.E. - 4907.
Walten Bach - Rio di Vàltina - V - II N.O. - 4912.
Walter - Gualtieri - XV - IV N.E. - 3623.
Waltner Mähder - Pale di Valtina - V - I S.O. - 5011.
Wand - Croda - V - III S.O. - 4030.
Wand - La Croda - V - IV S.E. - 5320.
Wandel - La Crodetta - IV - III N.E. - 4750.
Wandeln - Le Crode - 9 - IV S.E. - 3451.
Wandlböden - Piani della Crodetta - 9 - IV S.E. - 3251.
Wang - Campo - XV - IV N.O. - 3926 - a S.O. di Casenuove.
Wangen (Sankt Petrus) - Vanga - XV - I S.E. - 3305 - (Renon).
Wangen (Schloss) - Castel Vanga.
Wanger Alpe - Malga Vanga - VII - IV S.O. - 5226.
Wangner Bach - Rio di Vanga - XV - I S.E. - 3304 - 3403.
Wannser Joch - Passo di Vànnes - V - II N.E. - 4706.
Wannser Thal - Val di Vànnes - V - II N.E. - 4807 - 4907 - V - II N.O. - 4909 - 08.
Wart [Schloss] - Castèl Guardia - XV - II N.O. - 2812 - 11.
Wartenstein - La Guardia - *9 - IV N.O. - 3753 - q. 1035.
Warter - Monte Guardia - IV - II S.O. - 4245 q. 2968.
Wartliggruben Spitze - Monte Sanes - V - I N.O. - 5808.
Wasch - Bagno - V - II S.O. - 4414.
Waschhaus - Lavatoio - 12 - I N.O. - 3715.
Wasler - Basilio.
Wasserbügel - Col dell'Acqua - 11 - IV N.O. - 3654.
Wasserer - Maso dell'Acqua - VIIbis - III S.E. - 0123.
Wasserfall - Cascata (del Rio di Vallettina) - VII - II S.O. - 4015.
Wasserfall - La Cascata - 9 - III N.E. - 2847 - q. 2317.
Wasserfall - La Cascata - XV - I N.O. - 3715.
Wasserfall - La Cascata - V - II N.O. - 4713.
Wasserfall - La Cascata - 11 - IV N.O. - 3657.
Wasserfall - La Cascata (del Rio di Seran) - V - III S.O. - 4226.
Wasserfälle - Cascate - VII - II S.O. - 4014.
Wasserfälle - Cascate (del Rio Riva) - VII - IV N.O. - 5529 - 5528.
Wasserfall Pissadoi - La Cascata - 11 - IV S.E. - 3347 - q. 1608.
Wasserfall Spitze - Punta della Cascata - VII - IV S.O. - 5328.
Wasserfall Spitze - Punta dellaCascata - 9 - IV S.E. - 3451.
Wasser Innenthal - Val dalla Salières (nelle Odle) - 11 - IN.O. - 3641.
Wasserkopf - Cima dell'Acqua - VII - IV S.O. - 5324.

Wastelhof - Bastiani.
Watler - Selva - 11 - III N.O. - 2600.
Watles - Vatles - IV - III S.O. - 4358.
Watschen - Tovaccio - VI - III N.O. - 4754.
Weber - Testór - XV - I N.O. - 3714 - 3509.
Wechsel - Monte del Cambio - XV - IV S.E. - 3119.
Wechsl - Al Cambio - VI - IV N.O. - 5800.
Wechslalpe - Alpe del Cambio - V - I N.E. - 5801 - 5901.
Wechslalpe - Malga del Cambio - VI - IV N.O. - 5800.
Wechsleben - Piano - VI - I S.E. - 5032.
Wechsljoch (Flachjoch) - Passo del Cambio - V - I N.E. - 5801.
Wedegbühel - Monte di Grumés - XXII - I S.O. - 1311 - q. 1558 [1].
Weg - Strada - VI - II S.E. - 4136.
Weghof - Maso Strada - IV - II S.E. - 4234.
Weger - Strada - V - II N.O. - 4815.
Wegerhof - Maso Strada - V - III S.E. - 4.416.
Wegleit - Costa di Strada - XV - IV S.O. - 3229 - 28.
Wegleith - Costa di Strada - XV - IV S.O. - 3424 - a S. di « il Monte ».
Wegmann - Lo Stradino - V - II S.E. - 4402.
Wegmann - Stradino - XV - I SA - 3410.

[1] Sui Rilievi austriaci 1:25000 del 1912 - *Laste di Belvedere* - Così pure sulle tavolette 1:25000 dell'I. G.M.

Wegscheid - Bivio - VIIbis - III S.O. - 0123.
Wehrburg - Castello Sant'Erasmo - XV - IV S.E. - 3217.
Weidel Stauden Wald - Selva dei Pascoli - VI - II N.E. - 4531 - a S.E. di S. Stefano.
Weiern - Vivàio - VI - IV S.O. - 5200.
Weiherbad - Bagni Fontesanta - VII - III S.E. - 4417 - pr. Villabassa.
Weiherbrunn - Fonte Santa.
(Weitenthal) . Pfundersthal - Val di Fúndres - VI - I S.O. - 5245 - 5145.
Weinberlhof - Al Vigneto - XV - IIN.O. - 2808.
Weinreich - Vigna - XV - IV N.E. - 3519.
Weis - I Masi - 11 - III S.O. - 2458.
Weisse Köpfe - Cime Bianche (in Val di Tìres) - 11 - III N.O.
Weisser Knott - Rocca Bianca - 9 - IV S.O. - 3258.
Weisses Kr. - Quaira Bianca - IV - II S.E. - 4037.
Weisskugel - Palla bianca - IV - II N.O. - 4744.
Weisskugel Hütte - Rifugio della Pallabianca - IV - II N.O. - 4945.
Weissplatte - Lasta Bianca - VII - II N.O. - 4912.
Weiss See Kogl - Cima del Lago Bianco - IV - I S.O. - 5045.
Weisbaumer - Masi di Valle - 11 - III S.O. - 2400.
Weisen Bilder - I Re Magi - Il - III N.O. - 2800.
Weissbach - Rio bianco - 9 - II N.O. - 2740.

Weiss Bach - Rio Bianco - VII - I S.O. - 5214 - 13.
Weissbrunn Alpe - Malga di Fontana bianca - 9 - II N.O. - 2739 - 2838.
Weissbrunn Bach - L'Acqua Chiara (Rio che nasce alla sorgente omon.) - 11 - I N.O. - 3643 - affl. del Rio di Broghes.
Weissbrunnek - L'acqua chiara - 11 - I N.O. - 3643 - q. 1952.
Weissbrunner Alpe - Alpe Fontana bianca - 9 - II N.O. - 2840 - pendici rocciose orientali di Cima Sternai.
Weissbrunner Joch - Passo Fontana bianca - 9 - II N.O. - 2941.
Weissbrunner Spitze - Cima Fontana bianca - 9 - II N.O. - 2941.
Weissbrunn Ferner - Vedretta Fontana bianca - 9 - II N.O. - 2942 - 2841.
Weisseck - Dosso bianco - 9 - IV N.E. - 3947.
Weissen - La Bianca - V - I S.O. - 5215.
Weissen Bach - Rio Bianco - VI - III N.E. - 4852.
Weissenbach - Riobianco - V - II N.E. - 4605.
Weissenbach - Riobianco - V - I N.E. - 5635.
Weissen Bach - Rio Bianco - V - II N.E. - 4607.
Weissen Bach - Rio Bianco - V - II N.O. - 4608.
Weissen Bach - Rio Bianco - VI - I N.E. - 5734.
Weissenbacher Alpe - Malga di Riobianco - VI - I N.E. - 5637 q. 1715.
Weissenbach Thal - Val di Rio bianco - VI - I N.E. - 5636 - 5635 - 34.
Weissentein - Madonna di Petralba - XV - II S.E. - 2303.
Weissenstein Bach - Rio di Pietrabianca - VI - IV N.E. - 5646.
Weisse Riept - Cima Bianca - IV - II S.O. - 4044 - q. 2952.
Weisser Kogel - Cima Bianca - V - IV S.E. - 5019.
Weisser See - Lago Bianco - XXII - I N.O. - 1609.
Weissewald - Bosco chiaro - VI - IV - S.O. - 5059.
Weissewand - Croda Bianca - VII - IV N.E. - 5923.
Weisse Wand - Croda Bianca - VI - I N.O. - 5639.
Weisse Wand - Croda Bianca - V - I S.O. - 5115.
Weisshaus - Casabianca.
Weisshorn - Corno Bianco - V - II N.E. - 4804.
Weisshorn - Corno Bianco - XV - II S.E. - 2101.
Weisshaar Ferner - Vedretta della Quaíra Bianca - VI - I N.O. - 5845 - 44.
Weiss Kamm - Cresta Bianca - F° V - VI - [1]. - fra la Pallabianca e Forcella di V allelunga.
Weiss Kaser - Casèra Bianca - 9 - I N.O. - 3542 - 41.
Weisslahnbad - Bagni Lavina Bianca - 11 - III N.O. - 2854.
Weissner - Vizza.
Weissnerötz - Vizza - XV - I N.E. - 3608.

[1] Cfr. Avvertenze per i cartografi.

Weissplatter - Lastabianca - XV - IV N.E. - 3916.
Weisspitze - Punta Bianca - VI - IV N.O. - 5658.
Weisssteiner - Pietrabianca - VI - I S.O. - 5345 - pr. Fundres.
Weisssteiner Alpe - Malta Pietra bianca - VI - I S.O. - 5343.
Weisswand - Croda bianca - VI - IV N.E. - 5546.
Weisswandl - Crodetta bianca - 9 - I S.O. - 3443.
Weisswandspitze - Parete bianca - V - I N.O. - 5810.
Weisszint - Punta Bianca - VI - I N.O. - 5843.
Weisszint Ferner - Vedretta della Punta Bianca - VI - I N.O. - 5743.
Weisszint Scharte - Forcella della Punta Bianca - VI - I N.O. - 5744.
Weite Moos - Palú grande - XV - I S.O. - 3114.
Weitenberg Alpe - Alpe di Monte Largo - VI - IV N.E. - 5649 - 5549.
Weitenberg Alpe - Malga di Monte Largo - VI - IV N.E. - 5649.
Weitenberg Bach - Rio di Monte Largo - VI - IV N.E. - 5548.
Weitenthal - Vallarga - VI - I S.O. - 5014 - Comune di Vandoies.
Weitenthal - Vallarga - VI - II S.E. - 4336.
Weithal - Vallarga - IV - II S.E. - 4232 - 31.
Weithaler Bergalpe - Alpe di Vallarga - IV - II S.E. - 4231.
Weittal Buhl - Col di Vallarga - V - III S.E. - 4420.
Weggenstein - La Commenda.
Wehrburg - Castel Sant'Erasmo.
Weineck - Castel del Virgolo.
Welfenstein [Ruine] - Castèl Guelfo - IV - IV S.O. - 5157.
Weliserhof - Maso ladino - VI - II N.E. - 4532.
Welsberg - Monguelfo - VII - III N.E. - 4521 - Comune.
Webberg [Bad] (Waldbronn) - Bagni di Monguelfo - VII - - III N.E. - 4522 - 21.
Welsberg [Ruine] - Castèl Monguelf o - VII - III N.E. - 4521.
Welsberger Berg - Costa di Monguelfo - VII - III S.E. 4422.
Walschellen (San Pire) - Rina - VI - II S.E. - 4235 - Comune di Marebbe.
Welsch Mühle - Molino - XV - II N.E. - 2507.
Welschnofen - Nòva Levante - 11 - III N.O. - 2555 - Comune.
*Welschnofner Bach - Rio di Nö*va - 11 - III N.O. - 2556.
Wendelstein - Monte Màcina - V - II S.E. - 4001.
Weng Alpe - Alpe di Vènga - VI - I S.E. - 5234.
Wengen (La Vall) - **La Valle -** Comune soppresso e aggregato a quello di S. Martino in Badia.
Wenger - Vènga - VI - I S.E. - 5334 - 33 - q. 1063.
Wenger See - Lago di Vènga - VI - I S.E. - 5234.
Wenterschloss - Castel delle Rose.
Westlicher Feuerstein - Montarso di ponente - V - I N.O. - 5813.

Wetter Kreuz - Capitello del Tempo - VI - III N.O. - 4500.
Wetter Kreuz - Croce del Tempo - V - IV S.O. - 5428.
Wetter Spitze - Cima del Tempo - V - I N.O. - 5508 - I N.E. - 5507.
Wetrer (Edelsitz) - Castel Perta.
Wezel - Vézzola - XV - IV N.O. - 3829.
Wiben - Prebenda - 9 - I N.O. - 3642.
Widmayr - Masseria di San Genesio - XV - I S.O. - 3209.
Widum - Canònica - XV - II S.E. - 2206.
Wieden - Saletto - VI - IV N.O. - 5655.
Wiedenhof - Maso Videna - XV - II N.E. - 2803.
Wiedner - Videna - 11 - IV S.O. - 3354 - pr. S. Valentino.
Wiednerhof - Maso dei Salici - V - III N.E. - 4516 - pr. Maso d'Abele.
Wiedner Loch - Frane di Videna - V - II N.E. - 4703.
Wiednerhof - Maso Prebenda - V - III N.E. - 4516.
Wiegen Spitze - Cima della Cuna - IV - II S.E. - 4138 - 4137.
Wielen Bach - Rio di Vila - VII - IV S.O. - 5025.
Wielenberg - Montevila - VII - III N.O. - 4728.
Wielen Thal - Val di Vila - VII - III N.O. - 4828 - 4927.
Wiener Hütte - Rifugio del Gran Pilastro - VI - IV N.E. - 5746.
Wiesalpe - Malga Prato.
Wiese - Prato - V - I S.O. - 5110 - pr. q. 1349.
Wiesel Wald - Bosco delle Dònnole - 9 - IV S.O. - 3354 - 3254 - in Val Solda.
Wiesemann - Prato - VII - IV S.O. - 5430 - pr. Caminata in Tures.
Wiesen - Prati - VI - IV S.O. - 5400 - Comune.
Wiesen - Prati - VI - I S.E. - 5232.
Wiesen - Prati (di Tésido) - VII - III N.E. - 4619.
Wiesen - Prati - XV - II S.E. - 2106.
Wiesen Bach - Rio dei Prati - XV - IV S.E. - 3322.
Wieser - Al Prato - V - II S.O. - 4215.
Wieser - Prato - VI - II S.E. - 4436.
Wieser - Prato - VI - III N.E. - 4948 - a N. di Maranza.
Wieser - Prato - VI - II N.O. - 4840.
Wieser - Prato - VII - IV S.E. - 5221.
Wieser - Prato - XV - I N.E. - 3507.
Wieser - Prato - VI - III N.E. - 4048.
Wieser Alpe - Alpe del Prato - VIIbis - III S.E. - 0321.
Wieser Alpe - Malga del Prato - VIIbis - III S.E. - 0322.
Wieser Bach - Rio del Prato - VIIbis - III S.E. - 0322 - 21. - af. d. dell'Aurino, tonfi. a Predòi.
Wieserhof - Maso del Prato - XV - II N.O. - 2914 - pr. Predonico.
Wieserhof - Maso del Prato - XV - I S.O. - 3210.
Wieserhof - Prato - 11 - III S.O. - 2459.
Wieshof - Maso del Prato - 9 - I N.O. - 3643.
Wieshof - Maso del Prato - 9 - I N.E. - 3731.
Wieshof - Maso del Prato - IV - II N.O. - 4541.
Wiesjakels Kopf (Karlspitz) - Anticima di Carles - IV - IV S.E. - 5146.

Wiesler - Prato - XV - IV N.E. - 3616.
Wieslehen - Fèudo del Prato
Wiesler - Il Praticello - V - II S.E. - 4102.
Wild Bach - Rio dei Molini - XXII - IV N.E. - 1518.
Wild Bach - Rio di Stolla - VII - III S.E. - 4019.
Wildbad Möders - Bagni di Mèdres - VI - IV S.O. - 5158.
Wildeck - Dosso deserto - XV - IV S.O. - 3326.
Wilde Kreuz Spitze - Picco della Croce - VI - IV S.E. - 5452.
Wilde Pluder See - Lago di Collecchio - 9 - II N.O. - 2739.
Wilderer - Monte Selvaggio - V - IV S.E. - 5322.
Wilder Freiger - Cima Libera - V - IV N.E. - 5816.
Wilder Hut - Monte Cappello - IV - II S.E. - 4435.
Wilder Pfaff - Cima del Prete - V - IV N.E. - 5818.
Wildersee - Lago Selvaggio - VI - IV S.E. - 5352.
Wilde Thor - La Porta - VII - IV S:O. - 5427.
Wildgall - Coll'Aspro - VII - - IV S.E. - 5420.
Wild Gruben Alpe - Alpe delle Fossacce - V - I N.E. - 5806 - 05.
Wild See - Lago Romito - VI - IV N.O. - 5954.
Wildseespitze - Punta del Lago Romito - VI - IV N.O. - 5954.
Willeit - Biéi - VI - II S.E. - 4333.
Windacher Schartl - Fórcola del Lago nero - V - IV N.E. - 5619.18.
Windeck - Cima del Vento - VI - I S.E. - 5233.
Windeck - Dosso del Vento - XV - IV N.E. - 3719.
Windegg - Dosso del Vento - 9 - I S.E. - 3231 - q. 1380.
Windegg (Schloss) - Castèl del Vento - XV - II S.O. - 2413 - pr. Caldaro.
Windlahn - Lana - XV - I N.E. - 3703 - pr. Stalle.
Windlahne - Lavina - V - II S.O. - 4309.
Windschar - Cima del Vento - VII - IV S.O. - 5327.
Windthal - Val del Vento - VIbis - III S.E. - 0317.
Winkel - Cantuccio - VII - IV S.O. - 5429.
Winkel (Schloss) - Castel dell'Angolo - V - III S.E. - 4017 - (Menano).
Winkelbad - Bagni del Cantu*ccio* - VII - IV S.O. - 5429 - 30 - (Tures).
Winkel Joch - Giogo del Cantone - V - IN.O. - 5611.
Winkhofel - Masetto del Cantone - XV - IV S.O. - 3230.
Winkl - Cantone - XV - I S.O. - 3212 sul 25000 I.G.M. - Angolo.
Winkl - Cantone - V - II N.E. - 4606.
Winkler - Cantone - VI - II N.E. - 4535.
Winkler - Cantone (di Campolasta) - V - II S.E. - 4006.
Winkler - Cantone (di Stòvena) - V - II S.E. - 4407.
Winkler - Cantone - VI - II N.O. - 4938.
Winkler - Al Cantone - V - III S.O. - 4024.

Winkler - Cantone - VIIbis - III SA - 0125.
Winkler A. - Malga Cantone - VIIbis - III S.O. - 0125.
Winkl (Schloss) - Castel dell'Angolo.
Winnebach - Rio Vena - VI - I S.O. - 5040.
Winnebach - Prato alla Drava - VII - II S.E. - 440 - .06 - Comune di S. Candido.
Winnebacher A. - Alpe Prato - VII - II N.E. - 4607.
Winnewarter - Guardia - VII - III N.O. - 4929.
Winter - Verno - V - II S.E. - 4203.
Winter Ech - Crode di Tramontana - VII - IV S.E. - 5322.
Winterstall - Stalla - VII - IV S.O. - 5227.
Winterstall - Stalle - XV - I N.E. - 3703.
Winterstall Alpe - Alpe Stalla - VII - IV S.O. - 5227.
Wippthal - Valle Vipitèna (al ta Valle dell'Isarco) [1] - F° - V - VI - VIbis - da Vipiteno al Brennero. -
(Wirtshaus) am Duft - Osteria alla Bruma - 11 - IV S.O. - 3156 - 55 - q. 1274.
Wirtshaus Bachkessler - Osteria al Cadino - XV - II S.E. - 2207.
Wirtshaus Baum - Osteria al l'Albero - 11 - IV S.E. - 3452.
Wirtshaus Brunner - Osteria della Fontana - XV - I N.O. - 3814.
Wirtshaus Eberle - Osteria - XV - I S.E. - 3002.
Wirtshaus Halbweg - Osteria Mezzastrada - XV - II S.E. - 2406.
Wirtshaus Heissen Joss - Osteria - 11 - III N.O. - 2554 q. 1290.
Wirtshaus Kohlen - Osteria dei Cavoli.
Wirtshaus Lasia - Osteria La Sia - 11 - IV S.E. - 3449 - sulla rotabile di Ortisei.
Wirtshaus Mondschein Osteria della Luna - 11 - IV S.O. - 3555 - q. 986.
Wirtshaus Neu Gasten - Osteria Nuova Costa - VII - III N.O. - 4524.
Wirtshaus Neuhütt - Osteria Capanna Nuova - XV - II S.E. - 2201.
Wirtshaus Pemmern (Pömmerer) - Osteria Tre Sentieri - XV - I S.E. - 3401.
Wirtshaus Penzl - Albergo del Pènzolo - 11 - IV S.O. - 3457.
Wirtshaus Pitschel - Osteria Picciolo - XV - II S.E. - 2004.
Wirtshaus Sandhof - Maso dell'Arena - V - II N.O. - 4813.
Wirtshaus Sarnerhof - Albergo Sarentino - XV - I S.E. - 3106.
Wirtshaus Schöne Aussicht - Osteria Bellavista - 9 - IV S.O. - 3257 - q. 1570.
Wirtshaus Stenck - Osteria al Bivio - 11 - III S.O. - 2458.
Wirtshaus Strobl - Osteria - 11 - IV S.E. - 3450.
Wirtshaus Tenz - Albergo al Tenzo - XV - II S.O. - 2009.
Wirtshaus Windschnur - Osteria del Bivio - VII - III N.O. - 4625 - q. 1013.
Wirtshaus zur Kreuz - Osteria alla Croce - 11 - IV N.E. - 3850 - pr. Meles.

[1] Avvertenze per i cartografi.

Wirtshaus zum Ortler - Albergo dell'Ortles - 9 - IV S.E. - 3153 - pr. S. Geltrude. Alpe Prato
Wirtshaus zum Touristen - Alpe Prato - VII - II N.E. - 4607.
Wirtshaus zur Alpenrose - Albergo del Rododendro.
Wirtshaus zur Sonne - Albergo al Sole - 11 - IV N.E. - 3850.
Wöggen - Masi di Castello - VII - III S.E. - 4322.
Wolf - Lupo - XV - I S.E. - 3402.
Wolfbüchel - Col dal Lupo - 11 - IV S.E. - 3247.
*Wölfeles Spitze - Punta del Lu*po - IV - IV S.E. - 5152.
Wolfendorn (Dornspitz) - Spina del Lupo - VI - IV N.O. - 5855.
Wolfenhof - Maso del Lupo - V - II N.O. - 4515 - q. 519.
Wolfgruben Berg - Monte Lupàra - VII - III N.O. - 4927.
Wölfl - Lupicino - XV - II N.E. - 2503:
Wölflhof - Lupicìno (di Fié) - 11 - IV S.O. - 3156. - pr. S. Costantino allo Sciliàr.
Wolfsbüchel - Monte Lupo - XV - IN.O. - 3615.
Wolfsgrube - Fossa del Lupo - Il - III N.O. - 2756.
Wolfsgruben - Costalovàra - XV - 1 S.E. - 3102 - q. 1206.
Wolfsgruben See - Lago di Costalovàra - XV - I S.E. - 3102.
Wolfskofl - Monte Lupo - VI - I N.E. - 5834.
Wolfsthurm - Castèl Maréta - V - I S.E. - 5307.
Wolfsthurm - Tordilupo - XV - I S.O. - 3014 - pr. Andriano.
Wölfthaler Bach - Rio di Val dei Lupi - XV - II N.E. - 2704.
Wolkenstein - Selva [in Gardena] - 11 - I S.O. - 3343 - 42 - Comune.
Wolkenstein [Ruine] - Castèl di Valle - 11 - I S.O. - 3342.
Woll Bach - Rio di Valle - VIIbis - III S.O. - 0128.
Wollbach Alpe - Malga di Valle - VIIbis - III S.O. - 0128.
Wollbach Joch - Giogo di Valle - VIIbis - III S.O. - 0229.
Wollbach Spitze (Hollenzkopf) - Punta di Valle - VIbis - III S.O. - 0329.
Wollbach Thal - La Valle - VIIbis - III S.O. - 0028.
Woller - Acquale.
Worberg *(rectius* Morberg) - Monte - VI - II N.E. - 4731.
Wörer Alpe - Malga Cógolo - VII - IV S.E. - 5219.
Wormserjoch (Giogo di S. Maria) - Giogo di Santa Maria - 8 - 1 S.E. - 3202.
Wörndlejoch Alpe - Malga del Confin - 11 - I N.O. - 3840 - q. 2141.
Woser Alpe - Malga Vaso.
Wuhnleger o Val Kurt - Val corva.
Wumbls Alpe - Malga Vallombra - V - I S.O. - 5112.
Wurmaul Spitze - Cima di Valmàla - VI - IV S.E. - 5449.
Wurmer Grub - La Fossa - V - III N.E. - 4617.
Wurmthal - Val dei Covoni - VI - I N.E. - 5537.

Wurza - Monte della Genziana - XV - I N.O. - 3912 - 11.
Wurzacher Alpe - Alpe della Genziana - VI - I S.E. - 5435.
Würz Alpe - Alpe della Saridella - VI - II S.O. - 4039 - 40 - ad occidente del Passo omon.
Wurzer Alpe - Malga della Genziana - XV - I N.O. - 3812.
Wurzer Alpe - Malga della Genziana - V - I S.O. - 5309.
Wurzer Alpen Spitze - Cima Genziana - V - I S.O. - 5210 - 09 - q. 2132.
Würzjoch - Bùs della Saridella - VI - II S.O. - 4039 - sul 25000 I.G.M. Passo delle Erbe.

Z

Zagl - Zàgola - V - III N.E. - 4820.
Zaggler Bach - Zàgola - XV - I . S.E. - 3205.
Zàgola - Zagl - V - III N.E. - 4820.
Zàgola - Zaggler Bach - XV - I S.E. - 3205.
Zallinger Senne - Malga del Giogo - 11 - IV S.E. - 3046.
Zorneier (rectius Zanoa) - Versanòva - 11 - III N.O. - 2554.
Zaneier Wald - Bosco di Verzanova) (pr. Nova Levante) - 11 - III N.O. - 2555.
Zangen Bach - Rio della Pala - 11 - III S.O. - 2256.
(Zangen Berg) Palla di Santa - Pala di Santa - 11 - III S.O. - 2057.
Zanuser Alpe (rectius Zanzer Alpe) - Malga Zàmes - 11 - I N.O. - 3842.
za Prad - Al Prato (in fraz. Pradèl di Funés) - 11 - IV N.E. - 3849.
za Punt - Al Ponte (in fraz. Pradèl di Funés) - 11 - IV N.E. - 3849.
Zargen Bach - Rio degli Orli - 11 - IV N.O. - 3859.
Zatzer - Malga Sasso - 11 - IV S.E. - 3148.
Zay Bach - Rio di Zai - 9 - IV S.E. - 3251.
Zay Ferner - Vedretta di Zai - 9 - IV S.E. - 3349.
Zay Thal - Val di Zai - 9 - IV S.E. - 3251.
Zehner Kopf - Dosso delle Dieci - IV - III N.O. - 4758.
Zehner Scharte (Grubscharte) - Forcella della Fossa - VII - IV S.O. - 5326.
(Zehner Spitze) Rosshautkofl - Cima delle Dieci - 11 - I N.E. - 3631.
Zehner Spitze - Cima Dieci - 9 - I S.O. - 3142.
Zeletz Joch - Passo di Salèz - IV - IV S.E. - 5153.
Zeiger Hof - Mezzadri - XV - II N.E. - 2501.
Zallenwirt - « Da Marcello » (albergo in S. Pietro di Funès) - 11 - IV N.E. - 3847.
Zendleser Kofl - Col di Poma - 11 - I N.O. - 3839.
Zenoburg - Castèl San Zeno - V - III S.E. - 4017.
Zenoner Bach - Rio di San Zenòn - 11 - I N.O. - - 3841.
Zepbichl - Il Dosso - V - III N.E. - 4723.
Zepbichl - Monte del Dosso - V - III N.E. - 4723.
Zepbichl Alpe - Alpe del Dosso - V - III N.O. - 4623 - 4723.
Zeppen - Maso di Giuseppe - XV - IV S.O. - 3426.
Zer Kaser - Alla Casèra - IV - III N.E. - 4952.
Zermaid Sp. - Cima Zermedo - V - I S.O. - 5215.
Zermedo - Zermeid - VI - II S.O. - 4340.
Zermeid - Zermèdo - VI - II S.O. - 4340.
Zermini - Cermigna - 9 - I N.O. - 3941.

Zerminiger Spitze - Monte Cermigna - 9 - I N.O. - 3941.
Zerod - Malga Serrada - 11 - IV S.E. - 3147.
Zerund - Girondi - 11 - IV S.E. - 3453 - 52.
Zerzer Tal - Val di Sèrres - IV - III S.O. - 4458 - 57.
Zerzer Kopf - Cima di Sèrres - IV - III N.E. - 4650.
Zicklwirth - Caprétto - VI - III S.E. - 4150.
Zicker - Riosecco - 11 - IV N.E. - 3851.
Zieder Hof - Cida - 9 - IV N.E. - 3848.
Ziegen Hütte - Malga delle Capre - V - II N.O. - 4510.
Ziegen Scharte - Forcella delle Capre - VI - III N.O. - 4658.
Ziendl - Cinghio - VI - II N.O. - 4845.
Ziel Alpe - Alpe di Tèlles - V - III S.O. - 4426 - la testata del Rio omon.
Ziel Bach - Rio Tèlles - V - III S.O. - 4125 - 24.
Ziel Spitze - Cima di Tèlles - V - I S.O. - 4127.
Ziernberg - Castello di Velturno
Zillerthaler Alpe - Alpi Aurine [1] - F° VI - VIIbis - dal Gran Pilastro al Picco dei Tre Signori.
Zimmerlehen - Castel di Fie [2].
Zinggen - Tíniga - VI - III S.E. - 4348.
Zink und Blei Bergwerke - Le Miniere (di zinco e di piombo) - V - IV S.E. - 5317 - pr. S. Martino Montenevoso.

[1] Avvertenze per i cartografi.
[2] Non compare nella dizione italiana (Nota E.M.)

Zinnsnok - Corno di Lappàgo - VI - I N.E. - 5538 - q. 2424.
Zinseler (Stilfser Joch) - Cima di Stilves - V - I S.E. - 5001.
Zinsnock - La Cima - VII - IV S.O. - 5125.
Zintnock - Monte Cinto - VII - IV N.O. - 5627.
Zipperle - Sopramonte - 11 - III N.O. - 2658.
Zirag Alpe - Alpe Zirago - VI - IV N.O. - 5758.
Zirag Alpe - Malga Zirago - VI - IV N.O. - 5858.
Ziragrücken - Dossi Zirago - VI - IVN.O. - 5759.
Zirag Wald - Bosco Zirago - VI - IV N.O. - 5859.
Zirben - Cirmi - VII - I S.O. - 5346.
Zirbeneck - Dosso Cirmo - V - II N.E. - 4603.
Zirben Alpe - Cirmo - VI - II S.O. - 4141.
Zirmasboden - Cirmes - VII - IV N.O. - 5629.
Zirmerhof - Maso del Cirmolo - 11 - III S.O. - 2400.
Zirmthal Alpe - Malga de' Cirmoli - XV - IV N.O. - 3530.
Zischgl (Gosthof) - Costa - 11 - III N.O. - 2655 - q. 1558.
Zirschken Haus - Casa del Rio - XV - II N.E. - 2506.
Zizner - Cisa - VI - II N.O. - 4645 - 44 - q. 1337.
Zoggler Hof - Maso dello Zòccolo - XV - II S.O. - 2014.
Zöhr - Sera - VI - III S.E. - 4250.

Zoll Wirtshaus - Osteria della Dogana - XV - I S.E. - 3106.
Zorn - Pradaccio - V - II N.O. - 4814.
Zörnbrigl - Al Ponticello - 9 - I S.E. - 3033.
Zörnhof - Serna - XXII - I S.O. - 1314.
Zörnhof - Serna - XV - II S.E. - 2403.
Zösen - Césa - VI - I N.O. - 5540.
Zösen Alpe - Alpe di Cèsa - VI - 1 N.O. - 5543 - 42.
Zösen Bach - Rio di Césa - VI - I S.O. - 5442.
Zösner Wiese - Prato di Césa - VI - I N.O. - 5542.
Zual - Zual - XXII - IV N.E. - 1917.
Zuckbüchel - Colzucco - 9 - I N.O. - 3838.
Zufall Ferner - Vedretta del Cevedale - 9 - III N.E. - 2750 - 49.
Zufall Hütte - Rifugio Dux in Val Martello - 9 - III N.E. - 2847.
Zufallspitze (M. Cevedale) - Monte Cevedale - 9 - III N.E. 2650.
Zufritt Ferner - Vedretta del Gioveretto - 9 - I S.O. - 3041.
Zufritt Joch - Giogo del Gioveretto - 9 - II N.O. - 2941.
Zufritt Spitze - Gioveretto - 9 - I S.O. - 3041.
Zufritt Thal - Val Gioveretto - 9 - 1 S.O. - 3044 - 43.
Zu Leitach - Masi delle Coste - 11 - IV S.O. - 3159 - q. 487.
Zum Einsiedel - All'Eremo.
Zum Leiss - Castel Perta.
Zumpanell Berg - Sumpignolo - 9 - IV S.O. - 3355.
Zünders Spitze - Cima dell'Incendio - V - I S.O. - 5412.
Zu Oberwinkel - Maso di Vico - 11 - IV N.E. - 5546.
Zurauhof - Maso Serrato - IV - III S.O. - 4259.
Zusetz Säge - La Sega - V - II S.O. - 4012.
Zusprung - Val delle Fonti - VI - I N.O. - 5741.
Zusprung Bach - Rio delle Fonti - VI - I N.O. - 5741.
Zwerchwandl - Croda Travessa - V - I N.O. - 5712.
Zwickauer Hütte - Rifugio di Plan - V - III N.O. - 4824.
Zwilling Kofl - Monte Gemello - VIIbis - III N.E. - 0517 - a E. della Vetta d'Italia.
Zwingenburg - Castèl Bastia - XV - IV S.E. - 3217.
Zwingenstein - La Bastia.
Zwischenkofl - Trasassi - 11 - I N.E. - 3637 - q. 2342.
Zwischenkofl Alpe - Alpe Trasassi - 11 - I N.O. - 3638.
Zwischenwasser - Longèga - VI - II S.E. - 4334.
Zwölfer Kofl - Croda dei Tóni - 12 - I N.E. - 3706.
Zwölfeneckl - Col delle Dódici - VI - IV S.O. - 5357.
Zwölfernock - Cima Dòdici - VII - IV N.O. - 5524.
Zwölfer Spitze - Cima Dódici - VI - I S.E. - 5237.
Zwölfer Spitze - Cima Dódici - 9 - I S.E. - 3436.

Zwölfer Spitze - *Cima Dódici* - 9 - I S.O. - 3141.
Zwölfer Spitze - *Cima Dódici* - IV - II S.E. - 4431.
Zwölfer Spitze - *Cima Dódici* - VI - IV N.E. - 5651.
Zwölfer Spitze - *Cima Dódici* - IV - III N.O. - 4659.
Zwölferturm - Torre di Città.
Zwölfmalgreien - Dodiciville - XV - I S.E. - 3006.
Zwölfnock - *Dosso delle Dódici* - VI - IV S.O. - 5300.

****